

7

**QUADERNI
DEL
PARCO**



www.parcoadamello.it



**VOL. II SCHEDE
GESTIONALI**

PIANO DI GESTIONE DELLA VEGETAZIONE DEL FIUME OGLIO

**Modelli selvicolturali per la valorizzazione multifunzionale
dei boschi ripariali del Fiume Oglio nel suo tratto "prelacustre" (2018-2033)**

I boschi del fiume:
tipologie, zonizzazione gestionale,
linee di indirizzo tecnico,
procedure amministrative
e gestione modulata
di indirizzo idraulico, ecologico,
paesaggistico e fruitivo

LA SCHEDA DELLE PARTICELLE FLUVIALI

Le superfici interessate dal **piano** ammontano a circa **192,96 ha** concessi in uso a CMVC e CMLB, cui si sommano ulteriori **58,06 ha non concessi** in uso. Mutuando i concetti propri della **Pianificazione assestamentale**, il piano è strutturato in **Unità Gestionali** (Particelle fluviali=Particelle forestali), la cui identificazione è stata effettuata secondo logiche fisiocratiche (omogeneità topografica, strutture di servizio e parametri amministrativi), naturali (omogeneità vegetazionali) e/o prettamente gestionali (aree turistico-ricreative, ambiti di pesca sportiva). Sono state individuate complessivamente **103 Particelle fluviali** (la numerazione è progressiva per sponda idrografica; il numero più alto è 113 perché sulla sinistra idrografica sono state individuate più particelle che sulla destra), suddivise in 4+1 classi di **Funzione prevalente**:

1. **Naturalistica**: caratterizza le aree che per diversità e ricchezza ecosistemica faunistica-floristica meritano un'oculata gestione selvicolturale-naturalistica, al fine di mantenere e aumentarne i biotipi presenti;
2. **Protettiva**: include le particelle che per morfologia, composizione e urgenze di carattere antropico sono indirizzate a protezione e controllo dei regimi idraulici del fiume;
3. **Protettiva-turistica**: contraddistingue le aree chiamate alle stesse funzioni di cui al punto 3, ma altresì ipotizzabili a fruizione turistica più o meno occasionale;
4. **Turistico-ricreativa**: include le particelle caratterizzate da forte valenza turistica, altamente fruibili con importanti caratteri d'attrazione (vicinanza al greto, presenza di pista ciclabile o pedonale, aree attrezzate, zone di pesca sportiva, ecc.);
5. **Altro**. Indica aree limitate di barre fluviali e/o ambiti non vegetati.

Non è stato preso in considerazione l'**aspetto paesaggistico** perché si ritiene comunque di valore così elevato da poter essere ritenuto alla stregua di funzione prevalente automatica. La tabella delle singole Unità gestionali comprende i seguenti campi:

- **DATI GENERALI**: numero della particella, comune censuario, affidatario (CMLB-CVC) e superficie (ha).
- **FUNZIONE PREVALENTE**: *Altro - Naturalistica - Protettiva - Protettiva-turistica - Turistico-ricreativa*; in nota è possibile specificare se alcune funzioni possono in qualche modo equivalere a quella scelta, oppure se esistono elementi di vicinanza che possono in qualche modo suggerire funzioni correlate (zona artigianale, zona residenziale, viadotto, ecc.).
- **ELEMENTI DISTINTIVI D'USO**: viene indicato il peso percentuale di BOSCO-PRATO-ARBUSTETO-ALTRO (in nota eventuali puntualizzazioni).
- **ELEMENTI IDRAULICI**:
 - AFFLUENTI: quando la particella è in qualche modo condizionata dalla presenza di un collettore laterale i cui regimi idraulici intervengono in maniera diretta a condizionare quelli del fiume;
 - OPERE LONGITUDINALI: *scogliera viva, scogliera morta, canale, muro, cunettone, altro*;
 - OPERE TRASVERSALI: *briglia, briglia di trattenuta, soglia, tombotto, altro*;
 - STRUTTURE DI SERVIZIO: *sentiero fluviale, pista ciclabile, piste forestali, altro*;
 - TRATTO: *alveo libero, alveo inciso, alveo arginato, alveo canalizzato*;
 - RISCHIO IDRAULICO: *conoidi, crollo, erosione*;
 - FASCIA DI ESONDAZIONE: A-B-C;
 - R.E.R.: l'intero tratto in gestione è considerato e gestito come *Elemento Primario di Secondo Livello*; la presenza aggiuntiva di un *Varco* viene invece puntualizzata anche a livello di scheda (in nota eventuali puntualizzazioni consentono di specificare la connessione diretta o la vicinanza con un *Varco*);
 - PARCHI E PLIS: *Parco Adamello, Parco dell'Alto Sebino, Parco del Lago Moro, Parco del Barberino, Riserva incisioni rupestri* (in nota eventuali puntualizzazioni);
 - ACCESSIBILITÀ: *insufficiente, buona, ottima, altro* (in nota eventuali puntualizzazioni).
- **DATI FORESTALI**:
 - TIPOLOGIA FORESTALE: *Saliceto di greto, Robinieto misto, Robinieto puro, Formazioni caotiche, Ailanteti, ecc.* (in nota eventuali puntualizzazioni);
 - COMPOSIZIONE SPECIFICA: indicazione delle specie arboree principali e del relativo grado di copertura;
 - STRATO ARBUSTIVO: specie principali;
 - STRATO ERBACEO: specie principali;
 - RINNOVAZIONE: *insufficiente, buona, ottima, altro*.
- **DATI STRUTTURALI**:
 - STRUTTURA DELLA VEGETAZIONE: *coetanea, disetanea, irregolare*;
 - DISTRIBUZIONE VERTICALE: *monoplana, biplana, multiplana*;
 - STADIO CRONOLOGICO: *novelletto, spessina, perticaia, fustaia adulta, fustaia matura*;
 - GOVERNO E VALORE PASCOLIVO: *ceduo, fustaia, pascolo, arborato pascolo*;
 - COPERTURA: *regolare-colma, regolare-scarso, lacunosa, aggregata, a cespi*;
 - GRADO DI STABILITÀ: *insufficiente, buona, ottima, altro*;
 - GESTIONE ATTUALE
 - PROVVISORIE STIMATE
- **ELEMENTI DI MINACCIA PUNTUALE**: consente di indicare particolari situazioni esterne (*rischio industriale, agricolo, ecc.*).
- **INDIRIZZO GESTIONALE**: in termini di suggerimento immediato di *Trattamento* (*cure colturali, diradamento basso, sgombero, taglio a scelta, ecc.*), nella logica di *Stato normale* dell'Assestamento forestale.
- **ALTRO**
- **PRELIEVI**: consente l'aggiornamento delle azioni autorizzate durante l'esercizio del piano.



7

**QUADERNI
TECNICI
DEL
PARCO**



www.parcoadamello.it

**PARTICELLE
IN CONCESSIONE**

**PIANO DI GESTIONE DELLA
VEGETAZIONE DEL FIUME OGLIO PRELACUALE**

I boschi del fiume:
tipologie, zonizzazione gestionale,
linee di indirizzo tecnico, procedure
amministrative e gestione modulata
di indirizzo idraulico, ecologico,
paesaggistico e fruitivo

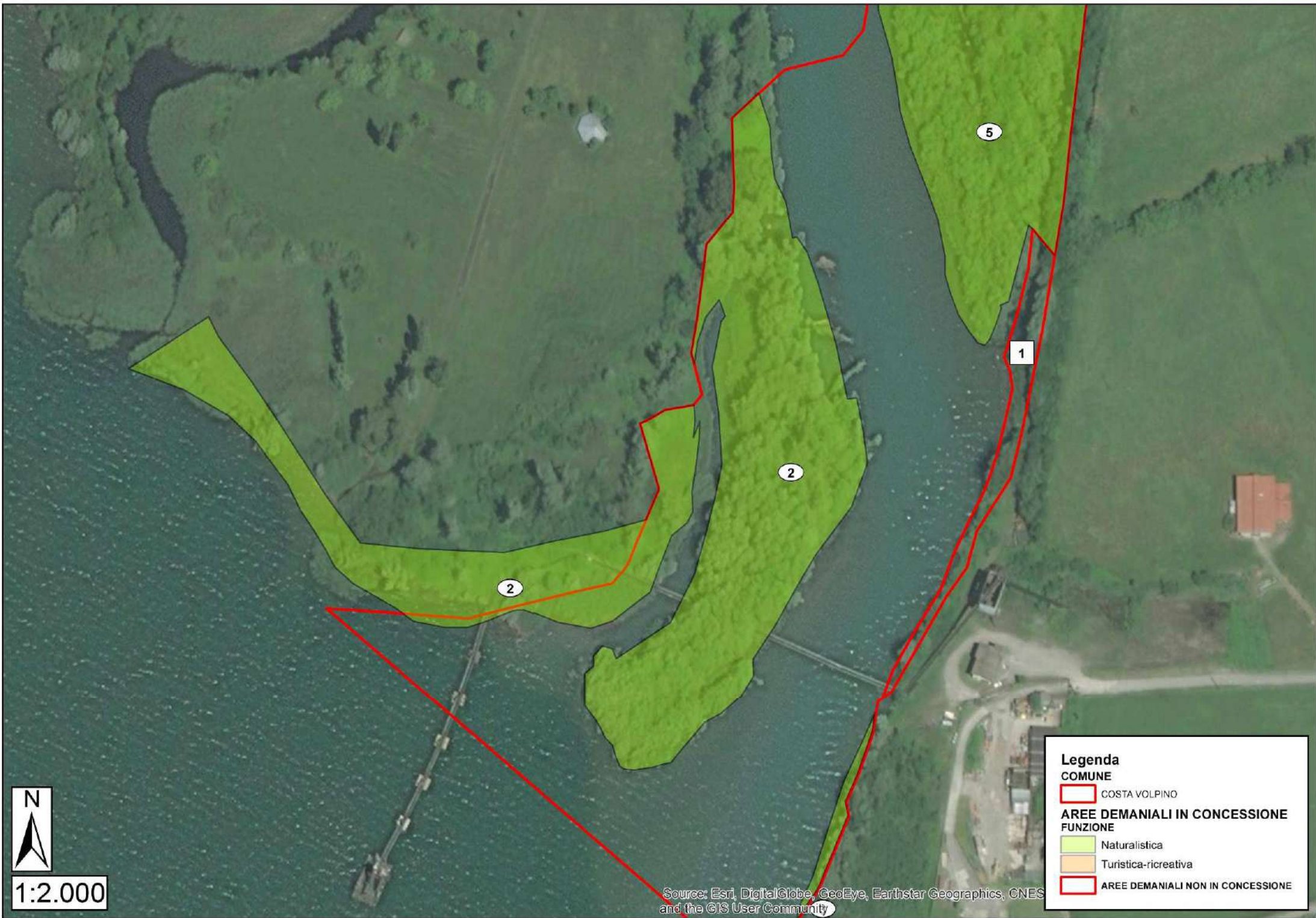
PARTICELLA n.	1	COMUNE	COSTA VOLPINO			AFFIDATARIO	CMLB	SUPERFICIE	0,85	
FUNZIONE PREVALENTE	PROTETTIVA		NOTE: verificare l'adiacenza ad area umida di grande interesse naturalistico e la vicinanza ad aree ad indirizzo turistico-ricreativo.							
ELEMENTI DISTINTIVI D'USO	BOSCO	X	PRATO		ARBUSTETO		ALTRO	X	NOTE: area in parte a prato con presenza di vegetazione nel primo terzo a Est	
AFFLUENTI			NOTE: riva del lago							
OPERE LONGITUDINALI			NOTE:							
OPERE TRASVERSALI			NOTE:							
STRUTTURE DI SERVIZIO			NOTE:							
TRATTO	Alveo libero			Alveo inciso		Alveo arginato		Alveo canalizzato		Area golenale
RISCHIO IDRAULICO	Conoidi			Crollo		Erosione		Aree franose		NOTE:
FASCIA DI ESONDAZIONE (P.A.I.)			NOTE:							
VARCO R.E.R.			NOTE:							
PARCO-RISERVA-P.L.I.S.	Parco dell'Alto Sebino		NOTE:							
ACCESSIBILITÀ	Insufficiente		NOTE: area recintata e chiusa da un cancello lucchettato							
TIPOLOGIA FORESTALE	ns		NOTE: neoformazioni del Saliceto di greto							
COMPOSIZIONE SPECIFICA	Robinia pseudoacacia L., Populus nigra L., Salix alba L., Juglans regia L.									
STRATO ARBUSTIVO	Rubus sp., Buddleja davidii Franch., Phragmites australis Trin. ex Steud.									
STRATO ERBACEO	Artemisia vulgaris L., Galium verum L.									
RINNOVAZIONE	ns		NOTE: Robinia							
STRUTTURA DELLA VEGETAZIONE	ns		NOTE: la porzione boscata è marginale rispetto alla superficie (Irregolare)							
DISTRIBUZIONE VERTICALE	ns		NOTE: la porzione boscata è marginale rispetto alla superficie (Monoplana)							
STADIO CRONOLOGICO	ns		NOTE: la porzione boscata è marginale rispetto alla superficie (Perticaia)							
GOVERNO E VALORE PASCOLIVO	ns		NOTE: la porzione boscata è marginale rispetto alla superficie (Fustaia)							
COPERTURA	ns		NOTE: la porzione boscata è marginale rispetto alla superficie (Regolare colma)							
GRADO DI STABILITÀ	ns		NOTE: la porzione boscata è marginale rispetto alla superficie (Non ordinariamente gestita)							
GESTIONE ATTUALE	Non ordinariamente gestita									
PROVVIGIONE STIMATA	ns		NOTE:							
ELEMENTI DI MINACCIA PUNTUALE	Di grande rilievo naturalistico l'area umida adiacente (proprietà da verificare); potrebbe rappresentare il punto di partenza per la creazione di un cespito arboreo continuo di rifugio per la fauna migratoria.								AGGIORNAMENTO SCHEDA: Attuale: Prot. n. 12385 del 10.12.2018 Precedente: Prot. n. _____ del _____._____	
INDIRIZZO GESTIONALE	ns									
ALTRO										
PRELIEVI										



1:2.000

Source: Esri, DigitalGlobe, GeoEye, Earthstar Geographics, CNES and the GIS User Community

PARTICELLA n.	2	COMUNE	COSTA VOLPINO			AFFIDATARIO	CMLB	SUPERFICIE	2,12
FUNZIONE PREVALENTE	NATURALISTICA		NOTE: canneto di grande valore ambientale condizionato dalla presenza di strutture di cava						
ELEMENTI DISTINTIVI D'USO	BOSCO	X	PRATO		ARBUSTETO		ALTRO		NOTE: canneto della foce dell'Oglio
AFFLUENTI			NOTE:						
OPERE LONGITUDINALI			NOTE: verificare le strutture di cava						
OPERE TRASVERSALI			NOTE: verificare le strutture di cava						
STRUTTURE DI SERVIZIO			NOTE:						
TRATTO	Alveo libero	X	Alveo inciso		Alveo arginato		Alveo canalizzato		Area golenale
RISCHIO IDRAULICO	Conoidi		Crollo		Erosione		Aree franose		NOTE:
FASCIA DI ESONDAZIONE (P.A.I.)	A	NOTE:							
VARCO R.E.R.			NOTE:						
PARCO-RISERVA-P.L.I.S.	Parco dell'Alto Sebino		NOTE:						
ACCESSIBILITÀ	Insufficiente		NOTE: accesso interdetto da area privata						
TIPOLOGIA FORESTALE	Saliceto di greto		NOTE:						
COMPOSIZIONE SPECIFICA	Robinia pseudoacacia L., Salix alba L., Salix purpurea L., Alnus glutinosa L., Corylus avellana L., Ailanthus altissima Mill.								
STRATO ARBUSTIVO	Sambucus nigra L., Rubus sp., Buddleja davidii Franch.								
STRATO ERBACEO	ns								
RINNOVAZIONE	Sufficiente		NOTE: Salice bianco, Pioppo nero (rinnovazione condizionata dai regimi idraulici del fiume e del lato; grande stabilità naturalistica)						
STRUTTURA DELLA VEGETAZIONE	Disetanea		NOTE:						
DISTRIBUZIONE VERTICALE	Monoplana		NOTE:						
STADIO CRONOLOGICO	Rinnovazione		NOTE: presenza di elementi maturi						
GOVERNO E VALORE PASCOLIVO	Fustaia		NOTE:						
COPERTURA	Lacunosa		NOTE:						
GRADO DI STABILITÀ			NOTE: condizionato dai regimi idraulici						
GESTIONE ATTUALE	Non ordinariamente gestita								
PROVVIGIONE STIMATA	ns		NOTE: area interessata da alberi stramaturi, ma con struttura irregolare (il grado di naturalità elevato suggerisce gestione puntuale solo per motivi di sicurezza)						
ELEMENTI DI MINACCIA PUNTUALE	Verificare l'interazione con le strutture di cava e la possibilità di stabilizzazione del conoide idraulico.								AGGIORNAMENTO SCHEDA: Attuale: Prot. n. 12385 del 10.12.2018 Precedente: Prot. n. _____ del _____._____
INDIRIZZO GESTIONALE	Verificare la sicurezza idraulica connessa con gli alberi più grossi a ridosso del delta (valore naturalistico).								
ALTRO	Specie di rilevanza botanica puntuale: Typha latifolia, Typha minima, Salix triandra, Equisetum palustre, Dactylorhiza incarnata, Iris pseudacorus								
PRELIEVI									



PARTICELLA n.	3	COMUNE	COSTA VOLPINO				AFFIDATARIO	CMLB	SUPERFICIE	0,29
FUNZIONE PREVALENTE	TURISTICO-RICREATIVA		NOTE: verificare l'adiacenza ad area umida di grande interesse naturalistico e la vicinanza ad aree ad indirizzo turistico-ricreativo.							
ELEMENTI DISTINTIVI D'USO	BOSCO	X	PRATO		ARBUSTETO		ALTRO	X	NOTE: area in parte a prato con presenza di vegetazione nel primo terzo a Nord	
AFFLUENTI			NOTE:							
OPERE LONGITUDINALI			NOTE:							
OPERE TRASVERSALI			NOTE:							
STRUTTURE DI SERVIZIO	Sentiero Oglio Sud		NOTE: l'area è adibita a parco comunale							
TRATTO	Alveo libero	X	Alveo inciso		Alveo arginato		Alveo canalizzato		Area golenale	
RISCHIO IDRAULICO	Conoidi		Crollo		Erosione		Aree franose		NOTE:	
FASCIA DI ESONDAZIONE (P.A.I.)			NOTE:							
VARCO R.E.R.			NOTE:							
PARCO-RISERVA-P.L.I.S.	Parco dell'Alto Sebino		NOTE:							
ACCESSIBILITÀ	Limitata		NOTE: presenza di sbarra chiusa							
TIPOLOGIA FORESTALE	Saliceto di greto		NOTE:							
COMPOSIZIONE SPECIFICA	Populus nigra L., Platanus occidentalis L., Juglans regia L., Salix alba L., Fraxinus excelsior L., Robinia pseudoacacia L., Alnus glutinosa L.									
STRATO ARBUSTIVO	Cornus mas L., Rubus sp., Buddleja davidii Franch., Ligustrum sinense Lour.									
STRATO ERBACEO	Equisetum arvense L., Schoenoplectus mucronatus Palla, specie prative									
RINNOVAZIONE	Sufficiente		NOTE: Robinia							
STRUTTURA DELLA VEGETAZIONE	ns		NOTE: la porzione boscata è marginale rispetto alla superficie (Coetanea)							
DISTRIBUZIONE VERTICALE	ns		NOTE: la porzione boscata è marginale rispetto alla superficie (Monoplana)							
STADIO CRONOLOGICO	ns		NOTE: la porzione boscata è marginale rispetto alla superficie (Perticaia)							
GOVERNO E VALORE PASCOLIVO	ns		NOTE: la porzione boscata è marginale rispetto alla superficie (Fustaia)							
COPERTURA	ns		NOTE: la porzione boscata è marginale rispetto alla superficie (Regolare colma)							
GRADO DI STABILITÀ										
GESTIONE ATTUALE	Non ordinariamente gestita									
PROVVIGIONE STIMATA	ns		NOTE: area incolta da verificare in uso							

ELEMENTI DI MINACCIA PUNTUALE	Presenza di rifiuti. Verificare il collegamento con l'area aperta al pubblico (spiaggia pubblica).	AGGIORNAMENTO SCHEDA: Attuale: Prot. n. 12385 del 10.12.2018 Precedente: Prot. n. _____ del _____._____
INDIRIZZO GESTIONALE	Di grande rilievo naturalistico l'area umida adiacente per la continuità con il delta dell'Oglio. Brevi cure colturali a favore delle specie consolidanti e di grande valore accessorio. La porzione a Sud è interessata da un'area ricreativa ordinariamente gestita; la porzione a Nord è boscata non ordinariamente gestita. Si suggerisce un intervento di normalizzazione fisionomico-strutturale al fine di aumentarne la fruibilità, ma non senza salvaguardarne il valore naturalistico (porzione boscata).	
ALTRO		
PRELIEVI		

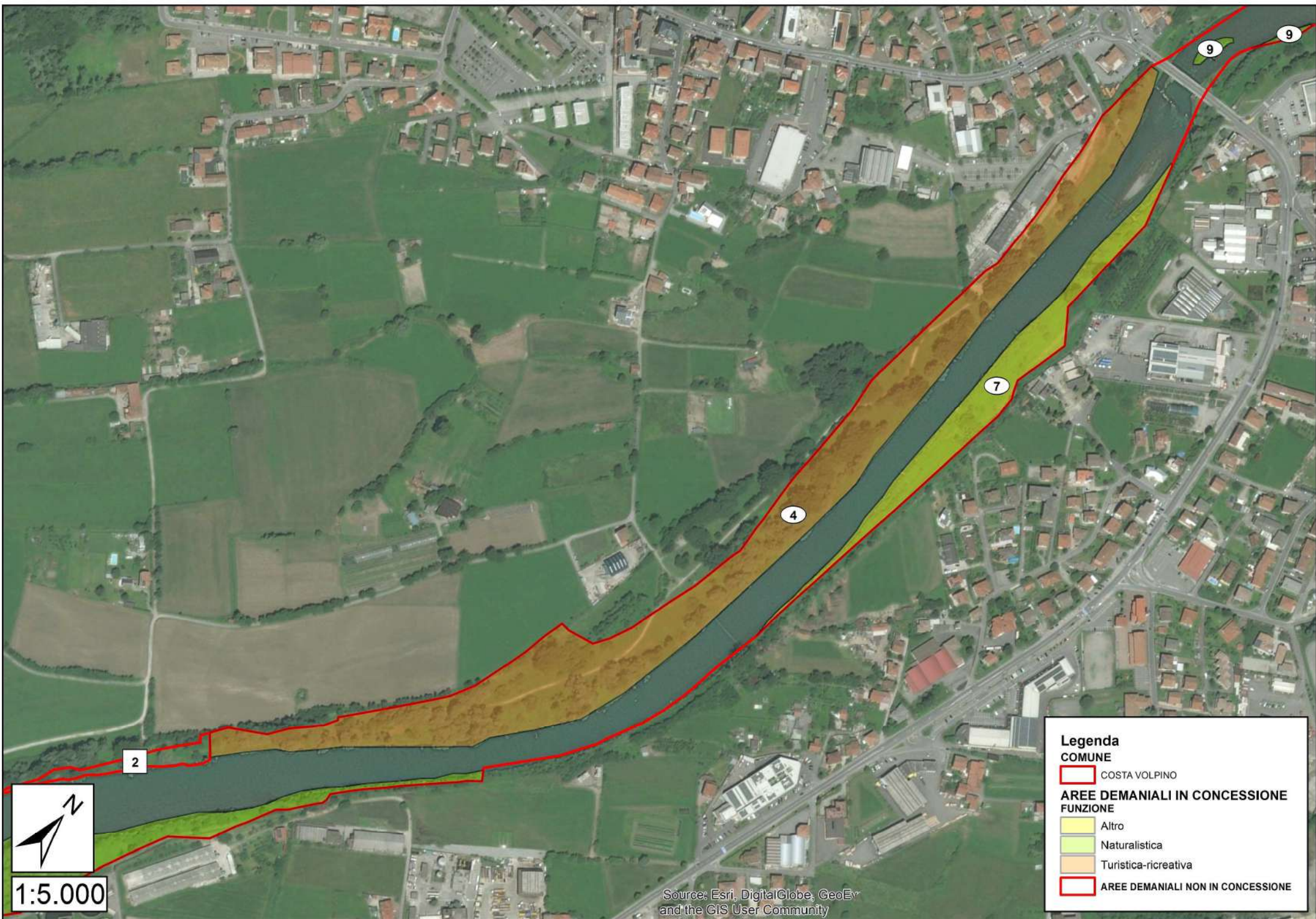


1:2.000

Source: Esri, DigitalGlobe, GeoEye, Earthstar Geographics, CNES and the GIS User Community

PARTICELLA n.	4	COMUNE	COSTA VOLPINO					AFFIDATARIO	CMLB	SUPERFICIE	6,08
FUNZIONE PREVALENTE	TURISTICO-RICREATIVA		NOTE: parco faunistico della foce superiore del fiume Oglio, presenza di aree pic-nic e strutture di ricreazione								
ELEMENTI DISTINTIVI D'USO	BOSCO	X	PRATO	X	ARBUSTETO	X	ALTRO	X	NOTE:		
AFFLUENTI	Supine		NOTE:								
OPERE LONGITUDINALI			NOTE:								
OPERE TRASVERSALI	Briglia		NOTE: presenza di briglia in vicinanza della porzione Nord								
STRUTTURE DI SERVIZIO	Sentiero del Parco		NOTE:								
TRATTO	Alveo libero	X	Alveo inciso		Alveo arginato		Alveo canalizzato		Area golenale		
RISCHIO IDRAULICO	Conoidi		Crollo		Erosione		Aree franose		NOTE:		
FASCIA DI ESONDAZIONE (P.A.I.)	A-B-C	NOTE:									
VARCO R.E.R.	NOTE:										
PARCO-RISERVA-P.L.I.S.	Parco dell'Alto Sebino		NOTE: parco fortemente fruito								
ACCESSIBILITÀ	Limitata		NOTE: presenza di cancello chiuso a chiave (controllo a cura del Comune di Costa Volpino)								
TIPOLOGIA FORESTALE	Saliceto di greto		NOTE: cespi arborei di varia natura sull'argine e alberi di origine artificiale all'interno (bosco delle Cicogne)								
COMPOSIZIONE SPECIFICA	Salix alba L., Populus nigra L., Salix purpurea L., Acer pseudoplatanus L., Celtis australis L., Ostrya carpinifolia Scop., Juglans regia L., Prunus avium L., Acer platanoides L., Acer pseudoplatanus L., Fraxinus angustifolia Vahl, Fraxinus Americana L., Ailanthus altissima Mill., Corylus avellana L., Platanus occidentalis L.										
STRATO ARBUSTIVO	Sambucus nigra L., Rubus sp., Crataegus monogyna Jacq., Cornus mas L., Parthenocissus quinquefolia Planch., Phragmites australis Trin. ex Steud.										
STRATO ERBACEO	Impatiens noli-tangere L., Galium verum L., Poa pratensis L., Arctium lappa L., Taraxacum officinale Weber ex F.H.Wigg., Trifolium pratense L., Plantago lanceolata L., Salvia pratensis L.										
RINNOVAZIONE	Sufficiente		NOTE: Robinia, Salice bianco, Acero montano								
STRUTTURA DELLA VEGETAZIONE	Disetanea		NOTE:								
DISTRIBUZIONE VERTICALE	Multiplana		NOTE:								
STADIO CRONOLOGICO	Maturo		NOTE:								
GOVERNO E VALORE PASCOLIVO	Fustaia		NOTE:								
COPERTURA	Lacunosa		NOTE:								
GRADO DI STABILITÀ	NOTE:										
GESTIONE ATTUALE	Ordinariamente gestita (la porzione di parco più frequentata viene regolarmente mantenuta; porzione ripariale da verificare in gestione nel medio periodo)										
PROVVIGIONE STIMATA	ns		NOTE: area interessata da alberi stramaturi, ma con struttura irregolare (gestione puntuale solo per motivi di sicurezza, sia per il fiume che per gli utenti parco)								

ELEMENTI DI MINACCIA PUNTUALE	Presenza di zona di esondazione e metanodotto. Si consiglia l'eliminazione dei soggetti pericolanti e delle piante di grande diametro prossime all'alveo; eliminazione delle piante secche in piedi. Presenza di piante di grosso diametro in prossimità dei camminamenti; da valutare un intervento di rimonda del secco.	AGGIORNAMENTO SCHEDA: Attuale: Prot. n. 12385 del 10.12.2018 Precedente: Prot. n. 12385 del 10.12.2018
INDIRIZZO GESTIONALE	Aree umide a Phragmites quinquefolia verso Ovest; presenza di alberi morti in piedi e piante schiantate. Proseguire le cure colturali a favore delle specie consolidanti e di grande valore accessorio, la verifica della sicurezza idraulica e del valore naturalistico (cure colturali 2016; Cariplo TER).	
ALTRO		
PRELIEVI		



Legenda
COMUNE
[Red outline] COSTA VOLPINO

AREE DEMANIALI IN CONCESSIONE
FUNZIONE

- [Yellow] Altro
- [Light Green] Naturalistica
- [Brown] Turistica-ricreativa

[Red outline] **AREE DEMANIALI NON IN CONCESSIONE**

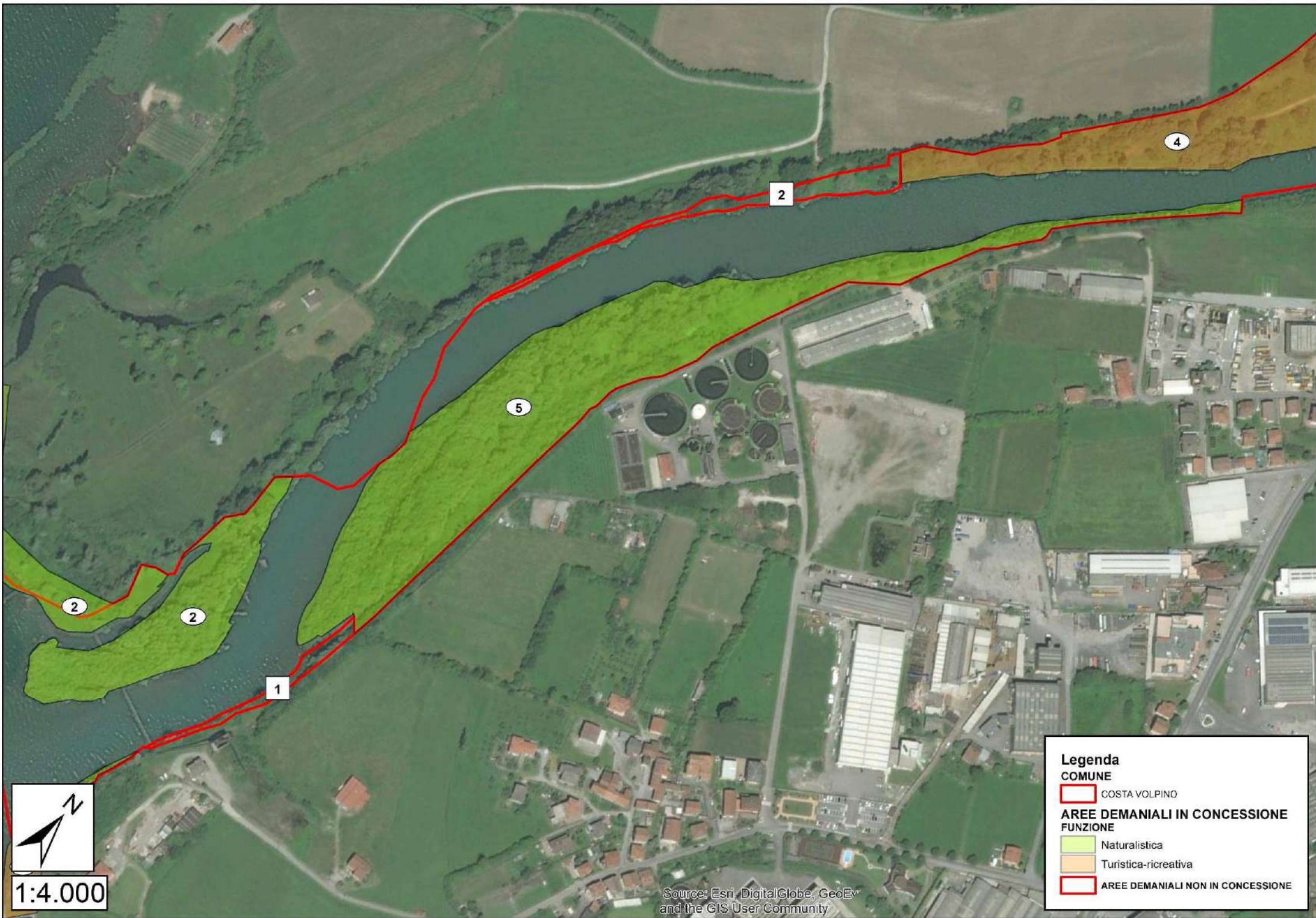


1:5.000

Source: Esri, DigitalGlobe, GeoEye and the GIS User Community

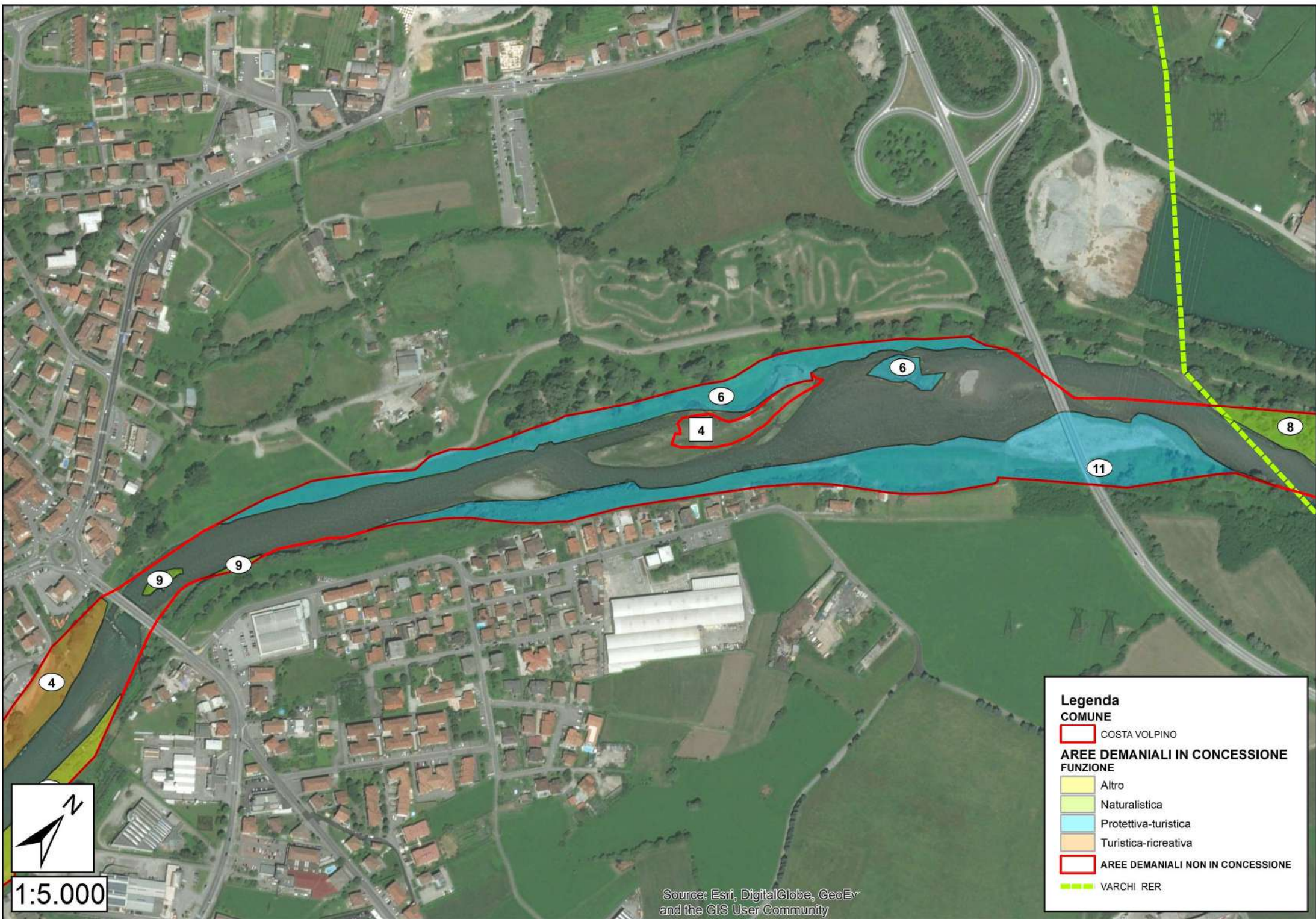
PARTICELLA n.	5	COMUNE	COSTA VOLPINO			AFFIDATARIO	CMLB	SUPERFICIE	4,42
FUNZIONE PREVALENTE	NATURALISTICA		NOTE: alternanza di ambienti (aree umide e chiarie); presenza di materiale seccaginoso a terra; zona di tutela del Temolo; particella con funzione tampone per la presenza del depuratore al confine Est						
ELEMENTI DISTINTIVI D'USO	BOSCO	X	PRATO		ARBUSTETO	X	ALTRO		NOTE:
AFFLUENTI			NOTE: sezione effimera di grande valore naturalistico						
OPERE LONGITUDINALI	Scogliera e argine in terra		NOTE: scogliera porzione Sud, argine porzione Nord						
OPERE TRASVERSALI			NOTE:						
STRUTTURE DI SERVIZIO	Sentiero Oglio Sud		NOTE:						
TRATTO	Alveo libero	X	Alveo inciso		Alveo arginato		Alveo canalizzato		Area golenale
RISCHIO IDRAULICO	Conoidi		Crollo		Erosione		Aree franose		NOTE:
FASCIA DI ESONDAZIONE (P.A.I.)	A-B	NOTE:							
VARCO R.E.R.		NOTE:							
PARCO-RISERVA-P.L.I.S.	Parco dell'Alto Sebino		NOTE:						
ACCESSIBILITÀ	Sufficiente		NOTE: accesso da capezzagna						
TIPOLOGIA FORESTALE	Saliceto di greto		NOTE:						
COMPOSIZIONE SPECIFICA	Populus nigra L., Salix alba L., Alnus glutinosa L., Platanus occidentalis L., Robinia pseudoacacia L., Tilia cordata Mill., Salix purpurea L., Prunus sp., Juglans regia L., Corylus avellana L.								
STRATO ARBUSTIVO	Viburnum opulus L., Sambucus nigra L., Cornus mas L., Rubus sp., Buddleja davidii Franch., Phyllostachys aurea Carrière ex Rivière & C. Rivière, Typha latifolia L., Phragmites australis Trin. ex Steud., Humulus lupulus L.								
STRATO ERBACEO	Equisetum arvense L., Dactylis glomerata L., Poa pratensis L., Melica nutans L., Arctium lappa L., Potentilla reptans L., Impatiens glandulifera Royle, Galium verum L., Duchesnea indica Focke								
RINNOVAZIONE	Buona		NOTE: Salice bianco, Robinia, Nocciolo, Pioppo nero						
STRUTTURA DELLA VEGETAZIONE	Disetanea		NOTE:						
DISTRIBUZIONE VERTICALE	Biplana		NOTE: piano dominante a Salice bianco e Pioppo nero; piano dominato a Salice bianco, Frassino, Ontano nero						
STADIO CRONOLOGICO	Perticaia		NOTE:						
GOVERNO E VALORE PASCOLIVO	Fustaia		NOTE:						
COPERTURA	Da lacunosa a regolare colma		NOTE:						
GRADO DI STABILITÀ			NOTE:						
GESTIONE ATTUALE	Non ordinariamente gestita (sottoposta a interventi di cura colturale nel 2016; Cariplo TER)								
PROVVIGIONE STIMATA	120 mc/ha		NOTE:						

ELEMENTI DI MINACCIA PUNTUALE	Adiacente a un capanno di caccia. Depuratore.	AGGIORNAMENTO SCHEDA: <u>Attuale:</u> Prot. n. 12385 del 10.12.2018 <u>Precedente:</u> Prot. n. _____ del __. __. _____
INDIRIZZO GESTIONALE	Sottoposta a interventi di cura colturale nel 2016 (Cariplo TER). Proseguire l'indirizzo di valorizzazione compositiva.	
ALTRO		
PRELIEVI		



PARTICELLA n.	6	COMUNE	COSTA VOLPINO				AFFIDATARIO	CMLB	SUPERFICIE	1,92
FUNZIONE PREVALENTE	PROTETTIVA-TURISTICA		NOTE:							
ELEMENTI DISTINTIVI D'USO	BOSCO	X	PRATO	X	ARBUSTETO	X	ALTRO	NOTE: condizionata dal pascolo non gestito		
AFFLUENTI			NOTE:							
OPERE LONGITUDINALI			NOTE:							
OPERE TRASVERSALI			NOTE:							
STRUTTURE DI SERVIZIO	Ciclovia		NOTE: esterna							
TRATTO	Alveo libero		X	Alveo inciso		Alveo arginato		Alveo canalizzato		Area golenale
RISCHIO IDRAULICO	Conoidi			Crollo		Erosione		Aree franose		NOTE:
FASCIA DI ESONDAZIONE (P.A.I.)	A	NOTE:								
VARCO R.E.R.			NOTE:							
PARCO-RISERVA-P.L.I.S.	Parco dell'Alto Sebino		NOTE:							
ACCESSIBILITÀ	Buona		NOTE:							
TIPOLOGIA FORESTALE	Saliceto di greto		NOTE: aree prevalentemente prative perché soggette a consistenti prelievi di sicurezza sulla parte arborea							
COMPOSIZIONE SPECIFICA	Condizionata dal pascolo									
STRATO ARBUSTIVO	Condizionato dal pascolo (presenza di Sambuco di grande portamento ma quasi compromesso da Sycios)									
STRATO ERBACEO	Condizionato dal pascolo									
RINNOVAZIONE	Condizionata dal pascolo		NOTE:							
STRUTTURA DELLA VEGETAZIONE	Irregolare		NOTE:							
DISTRIBUZIONE VERTICALE	ns		NOTE:							
STADIO CRONOLOGICO	ns		NOTE:							
GOVERNO E VALORE PASCOLIVO	Pascolo arborato		NOTE: verificare nel medio periodo la possibilità di attivare contratti di comodato per il pascolo controllato (compromesso gestionale)							
COPERTURA	Lacunoso		NOTE:							
GRADO DI STABILITÀ			NOTE:							
GESTIONE ATTUALE	Non ordinariamente gestita (interventi Cariplo TER sia di cura che di piantumazione), condizionata da pascolo non gestito									
PROVVIGIONE STIMATA	ns		NOTE: Area interessata da alberi stramaturi ma con struttura irregolare (gestione puntuale solo per motivi di sicurezza, sia per il fiume che per gli utenti parco)							

ELEMENTI DI MINACCIA PUNTUALE	Pascolo non gestito (presenza di specie esotiche - Sycios angulatus L.); la pista di motocross autorizzata adiacente all'area condiziona fortemente la possibilità di convertire l'area a TURISTICO-RECREATIVA (particolarmente indicata).	AGGIORNAMENTO SCHEDA: <u>Attuale:</u> Prot. n. 12385 del 10.12.2018 <u>Precedente:</u> Prot. n. _____ del _____._____
INDIRIZZO GESTIONALE	Verificare nel medio periodo la possibilità di attivare contratti di comodato per il pascolo controllato; valorizzazione soggetti consolidanti anche a portamento arboreo; tutela del Sambuco. Sottoposta a interventi di cura culturale e piantumazione di Ontano nero nel 2016 (Cariplo TER; piantumazioni sulla pista ciclabile con alberi da frutto e di valore paesaggistico).	
ALTRO		
PRELIEVI		



Legenda

COMUNE

COSTA VOLPINO

AREE DEMANIALI IN CONCESSIONE

FUNZIONE

- Altro
- Naturalistica
- Protettiva-turistica
- Turistica-ricreativa

AREE DEMANIALI NON IN CONCESSIONE

VARCHI RER

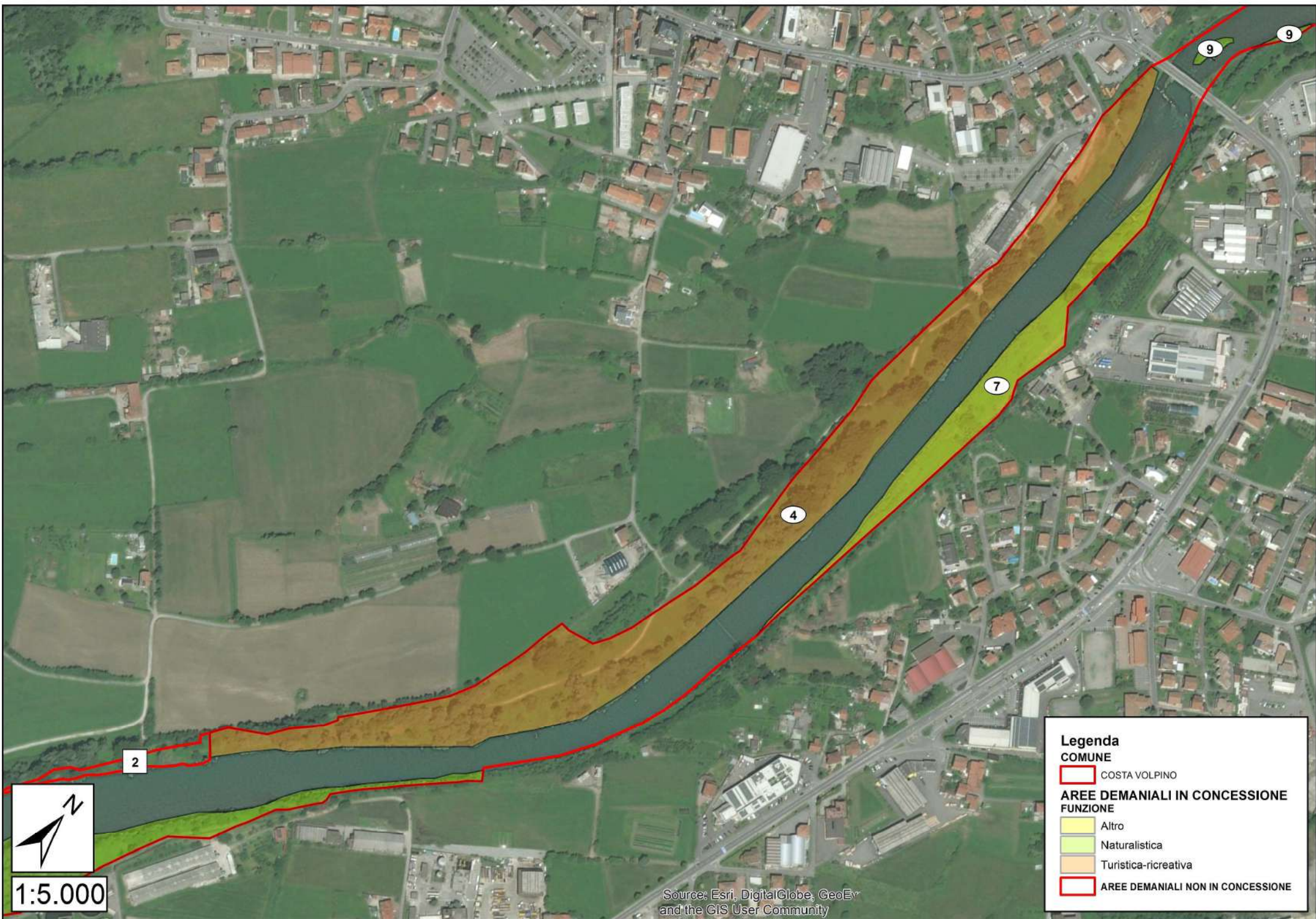


1:5.000

Source: Esri, DigitalGlobe, GeoEye
and the GIS User Community

PARTICELLA n.	7	COMUNE	COSTA VOLPINO				AFFIDATARIO	CMLB	SUPERFICIE	1,46
FUNZIONE PREVALENTE	ALTRO		NOTE: l'area è condizionata dalla presenza di muratura d'argine al confine esterno							
ELEMENTI DISTINTIVI D'USO	BOSCO		PRATO	X	ARBUSTETO		ALTRO		NOTE:	
AFFLUENTI			NOTE:							
OPERE LONGITUDINALI	Scogliera		NOTE: calcestruzzo e pietrame (la porzione esterna è delimitata dal muro di sostegno della pista di accesso)							
OPERE TRASVERSALI			NOTE:							
STRUTTURE DI SERVIZIO	Sentiero Oglio Sud		NOTE:							
TRATTO	Alveo libero		X	Alveo inciso		Alveo arginato		Alveo canalizzato		Area golenale
RISCHIO IDRAULICO	Conoidi			Crollo		Erosione		Aree franose		NOTE:
FASCIA DI ESONDAZIONE (P.A.I.)	A	NOTE:								
VARCO R.E.R.			NOTE:							
PARCO-RISERVA-P.L.I.S.	Parco dell'Alto Sebino		NOTE:							
ACCESSIBILITÀ	Sufficiente		NOTE:							
TIPOLOGIA FORESTALE	ns		NOTE:							
COMPOSIZIONE SPECIFICA	Salix alba L., Populus nigra L.									
STRATO ARBUSTIVO	ns									
STRATO ERBACEO	Specie prative									
RINNOVAZIONE	ns		NOTE:							
STRUTTURA DELLA VEGETAZIONE	ns		NOTE:							
DISTRIBUZIONE VERTICALE	ns		NOTE:							
STADIO CRONOLOGICO	ns		NOTE:							
GOVERNO E VALORE PASCOLIVO	ns		NOTE:							
COPERTURA	ns		NOTE:							
GRADO DI STABILITÀ			NOTE:							
GESTIONE ATTUALE	Taglio di sgombero sicurezza idraulica (da verificare nell'efficacia)									
PROVVIGIONE STIMATA	ns		NOTE:							

ELEMENTI DI MINACCIA PUNTUALE		AGGIORNAMENTO SCHEDA: Attuale: Prot. n. 12385 del 10.12.2018 Precedente: Prot. n. _____ del __. __. ____
INDIRIZZO GESTIONALE	Tagli a scelta per verificare la sicurezza, valorizzazione con funzione tampone.	
ALTRO		
PRELIEVI		



1:5.000

Legenda

COMUNE

- COSTA VOLPINO

AREE DEMANIALI IN CONCESSIONE

FUNZIONE


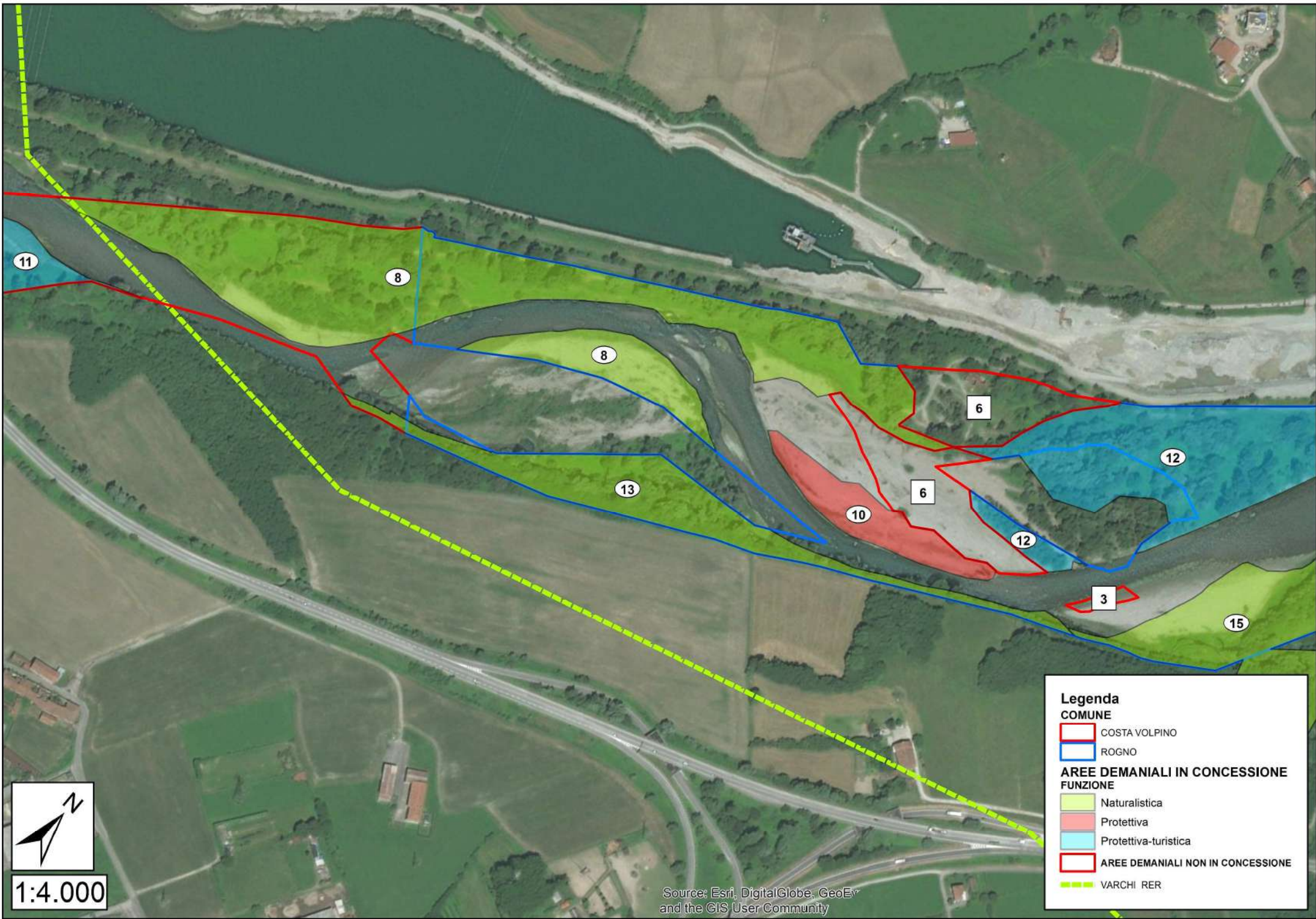
- Altro
- Naturalistica
- Turistica-ricreativa

AREE DEMANIALI NON IN CONCESSIONE

Source: Esri, DigitalGlobe, GeoEye and the GIS User Community

PARTICELLA n.	8	COMUNE	COSTA VOLPINO-ROGNO				AFFIDATARIO	CMLB	SUPERFICIE	4,91
FUNZIONE PREVALENTE	NATURALISTICA		NOTE: area diversificata e importante dal punto di vista naturalistico (presenza della zona umida e necromassa); zona di tutela del Temolo							
ELEMENTI DISTINTIVI D'USO	BOSCO	X	PRATO		ARBUSTETO	X	ALTRO		NOTE: piccole golene di grande valore naturalistico	
AFFLUENTI			NOTE: rete effimera (Ogliolo e aree di esondazione)							
OPERE LONGITUDINALI			NOTE: muro di delimitazione esterna (pista ciclabile)							
OPERE TRASVERSALI			NOTE:							
STRUTTURE DI SERVIZIO	Ciclovía		NOTE: esterna							
TRATTO	Alveo libero	X	Alveo inciso		Alveo arginato		Alveo canalizzato		Area golenale	
RISCHIO IDRAULICO	Conoidi		Crollo		Erosione		Aree franose		NOTE: area di esondazione	
FASCIA DI ESONDAZIONE (P.A.I.)	A-B-C	NOTE:								
VARCO R.E.R.	X	NOTE:								
PARCO-RISERVA-P.L.I.S.	Parco dell'Alto Sebino		NOTE:							
ACCESSIBILITÀ	Buona		NOTE:							
TIPOLOGIA FORESTALE	Saliceto di greto		NOTE:							
COMPOSIZIONE SPECIFICA	Salix alba L., Populus nigra L., Alnus glutinosa L., Prunus avium L., Acer negundo L., Acer pseudoplatanus L., Ulmus minor Mill., Carpinus betulus L., Salix purpurea L., Salix eleagnos Scop., Platanus occidentalis L.									
STRATO ARBUSTIVO	Rubus sp., Sambucus nigra L., Lonicera japonica L., Phragmites australis Trin. ex Steud., Cornus mas L., Buddleja davidii Franch., Humulus lupulus L., Viburnum lantana L.									
STRATO ERBACEO	Impatiens noli-tangere L., Trifolium pratense L., Potentilla reptans L., Geranium sylvaticum L.									
RINNOVAZIONE	Buona		NOTE: Ontano nero, Salice bianco, Salice ripaiolo, Pioppo nero, Olmo, Salice rosso							
STRUTTURA DELLA VEGETAZIONE	Disetanea		NOTE:							
DISTRIBUZIONE VERTICALE	Multiplana		NOTE:							
STADIO CRONOLOGICO	Da rinnovazione a maturo		NOTE:							
GOVERNO E VALORE PASCOLIVO	Fustaia		NOTE: verificare nel medio periodo se, attivando il pascolo arborato nella 6-14, c'è obbligo di transumanza							
COPERTURA	Da regolare colma a lacunosa		NOTE:							
GRADO DI STABILITÀ			NOTE:							
GESTIONE ATTUALE	Ordinariamente gestita (sottoposta a cure colturali; Cariplo TER)									
PROVVIGIONE STIMATA	150 mc/ha		NOTE:							

ELEMENTI DI MINACCIA PUNTUALE	Pascolo non autorizzato e passaggio non autorizzato di motocross.	AGGIORNAMENTO SCHEDA: <u>Attuale:</u> Prot. n. 12385 del 10.12.2018 <u>Precedente:</u> Prot. n. _____ del __. __. _____
INDIRIZZO GESTIONALE	Intervento di normalizzazione fisionomico-strutturale. L'area si presta a frequentazione "leggera" (ippovia). La presenza di golene di grande valore naturalistico impone attenzioni particolari per la fauna. Sottoposta a interventi di cura colturale e piantumazione di Ontano nero nel 2016 (Cariplo TER; piantumazioni sulla pista ciclabile). Eliminazione delle piante deperienti sulla sponda per favorire le specie consolidanti. Fascia di esondazione.	
ALTRO	Specie di rilevanza botanica puntuale: Typha latifolia	
PRELIEVI		



1:4.000

Source: Esri, DigitalGlobe, GeoEye
and the GIS User Community

Legenda

COMUNE

- COSTA VOLPINO
- ROGNO

AREE DEMANIALI IN CONCESSIONE

FUNZIONE

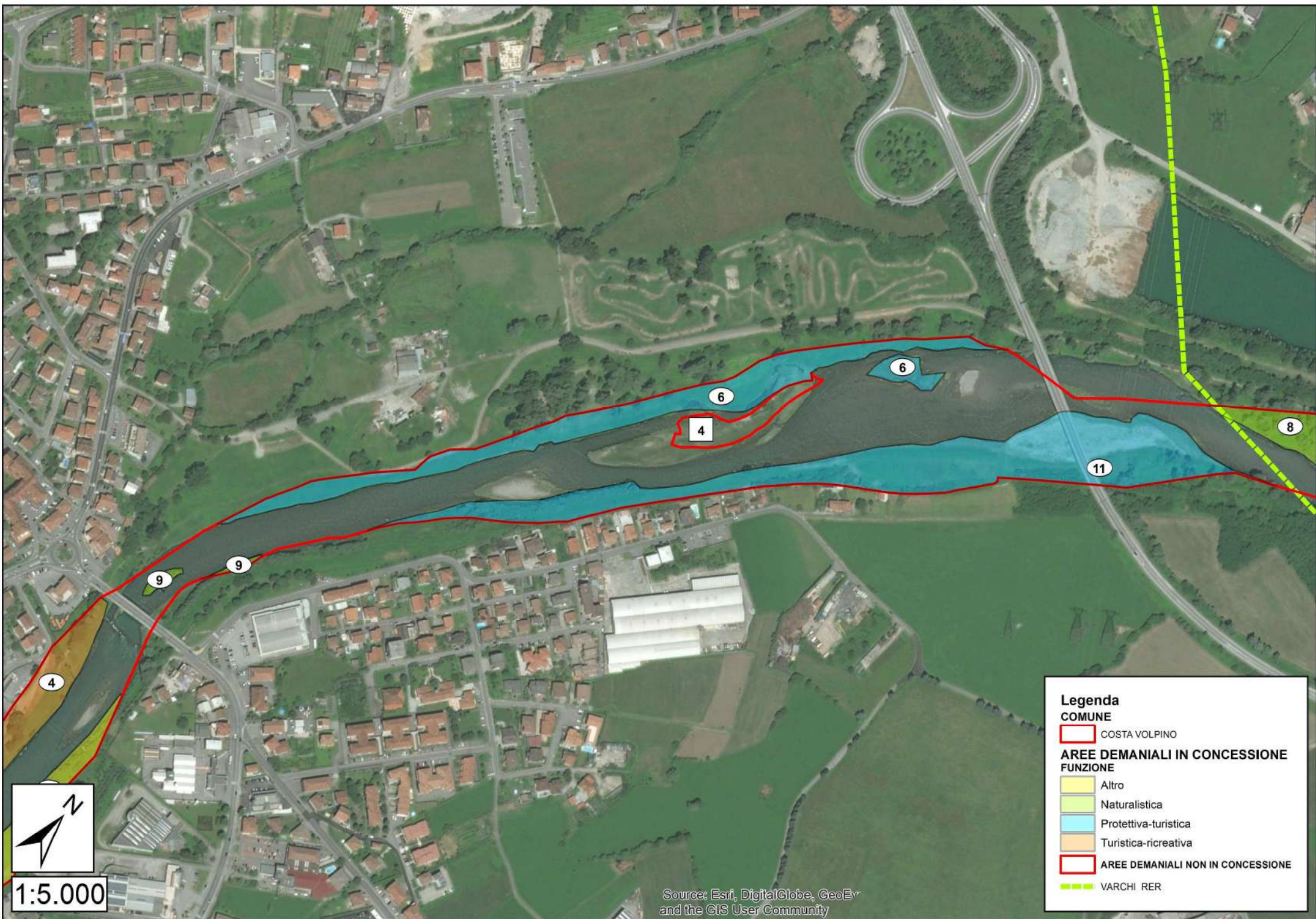
- Naturalistica
- Protettiva
- Protettiva-turistica

AREE DEMANIALI NON IN CONCESSIONE

- VARCHI RER

PARTICELLA n.	9	COMUNE	COSTA VOLPINO				AFFIDATARIO	CMLB	SUPERFICIE	0,09
FUNZIONE PREVALENTE	NATURALISTICA		NOTE:							
ELEMENTI DISTINTIVI D'USO	BOSCO		PRATO		ARBUSTETO		ALTRO	X	NOTE:	
AFFLUENTI			NOTE:							
OPERE LONGITUDINALI			NOTE:							
OPERE TRASVERSALI			NOTE: a monte del Ponte Barcotto							
STRUTTURE DI SERVIZIO	Sentiero		NOTE:							
TRATTO	Alveo libero		X	Alveo inciso		Alveo arginato		Alveo canalizzato		Area golenale
RISCHIO IDRAULICO	Conoidi			Crollo		Erosione		Aree franose		NOTE:
FASCIA DI ESONDAZIONE (P.A.I.)	A	NOTE:								
VARCO R.E.R.			NOTE:							
PARCO-RISERVA-P.L.I.S.	Parco dell'Alto Sebino		NOTE:							
ACCESSIBILITÀ	Insufficiente		NOTE: isola fluviale e fascia spondale							
TIPOLOGIA FORESTALE	Saliceto di greto		NOTE:							
COMPOSIZIONE SPECIFICA	Salix alba L., Alnus glutinosa L.									
STRATO ARBUSTIVO	ns									
STRATO ERBACEO	ns									
RINNOVAZIONE	Sufficiente		NOTE: Salice bianco, Ontano nero							
STRUTTURA DELLA VEGETAZIONE	ns		NOTE:							
DISTRIBUZIONE VERTICALE	ns		NOTE:							
STADIO CRONOLOGICO	ns		NOTE:							
GOVERNO E VALORE PASCOLIVO	ns		NOTE:							
COPERTURA	ns		NOTE:							
GRADO DI STABILITÀ			NOTE:							
GESTIONE ATTUALE	Non ordinariamente gestita									
PROVVIGIONE STIMATA	ns		NOTE:							

ELEMENTI DI MINACCIA PUNTUALE	Tagli occasionali.	AGGIORNAMENTO SCHEDA: <u>Attuale:</u> Prot. n. 12385 del 10.12.2018 <u>Precedente:</u> Prot. n. _____ del __. __. _____
INDIRIZZO GESTIONALE	Verifica di stabilità dell'isola a monte del Ponte Barcotto.	
ALTRO	Soprattutto per quanto attiene l'isola arborata occorre verificare l'interfaccia con Ponte Barcotto.	
PRELIEVI		



Legenda

COMUNE

 COSTA VOLPINO

**AREE DEMANIALI IN CONCESSIONE
FUNZIONE**

-  Altro
-  Naturalistica
-  Protettiva-turistica
-  Turistica-ricreativa

 **AREE DEMANIALI NON IN CONCESSIONE**

 VARCHI RER

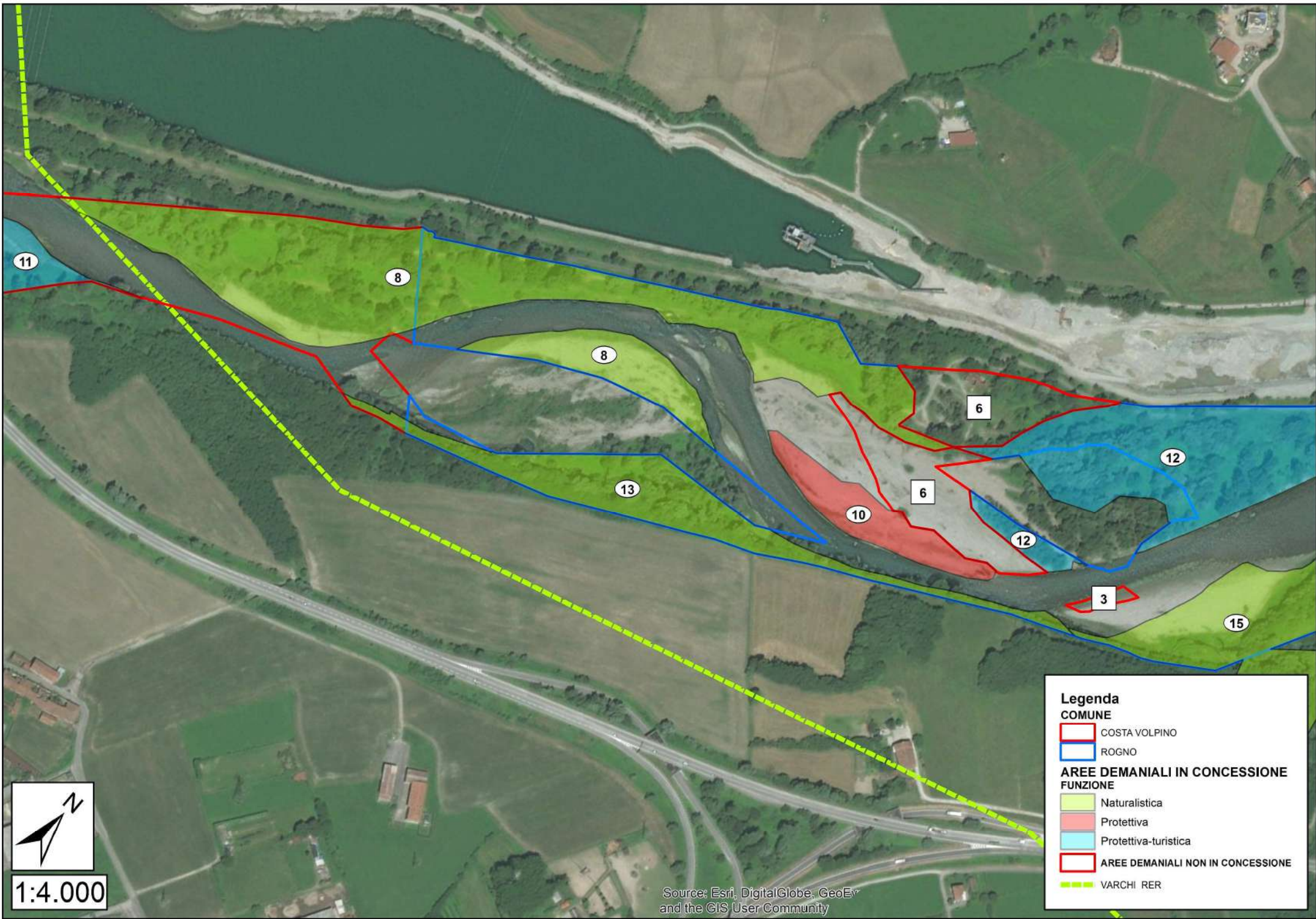


1:5.000

Source: Esri, DigitalGlobe, GeoEye
and the GIS User Community

PARTICELLA n.	10	COMUNE	ROGNO			AFFIDATARIO	CMLB	SUPERFICIE	0,64	
FUNZIONE PREVALENTE	PROTETTIVA		NOTE: barra fluviale							
ELEMENTI DISTINTIVI D'USO	BOSCO		PRATO		ARBUSTETO		ALTRO	X	NOTE:	
AFFLUENTI			NOTE:							
OPERE LONGITUDINALI			NOTE:							
OPERE TRASVERSALI			NOTE:							
STRUTTURE DI SERVIZIO	Sentiero Oglio Sud		NOTE:							
TRATTO	Alveo libero		X	Alveo inciso		Alveo arginato		Alveo canalizzato		Area golenale
RISCHIO IDRAULICO	Conoidi			Crollo		Erosione		Aree franose		NOTE:
FASCIA DI ESONDAZIONE (P.A.I.)			NOTE:							
VARCO R.E.R.			NOTE:							
PARCO-RISERVA-P.L.I.S.	Parco dell'Alto Sebino		NOTE:							
ACCESSIBILITÀ	Sufficiente		NOTE:							
TIPOLOGIA FORESTALE	ns		NOTE:							
COMPOSIZIONE SPECIFICA	ns									
STRATO ARBUSTIVO	ns									
STRATO ERBACEO	ns									
RINNOVAZIONE	ns		NOTE:							
STRUTTURA DELLA VEGETAZIONE	ns		NOTE:							
DISTRIBUZIONE VERTICALE	ns		NOTE:							
STADIO CRONOLOGICO	ns		NOTE:							
GOVERNO E VALORE PASCOLIVO	ns		NOTE:							
COPERTURA	ns		NOTE:							
GRADO DI STABILITÀ			NOTE:							
GESTIONE ATTUALE	Non ordinariamente gestita									
PROVVIGIONE STIMATA	ns		NOTE:							

ELEMENTI DI MINACCIA PUNTUALE	Condizionata da passaggio non autorizzato di motocross.	AGGIORNAMENTO SCHEDA: Attuale: Prot. n. 12385 del 10.12.2018 Precedente: Prot. n. _____ del _____.
INDIRIZZO GESTIONALE		
ALTRO		
PRELIEVI		



1:4.000

Legenda

COMUNE

- COSTA VOLPINO
- ROGNO

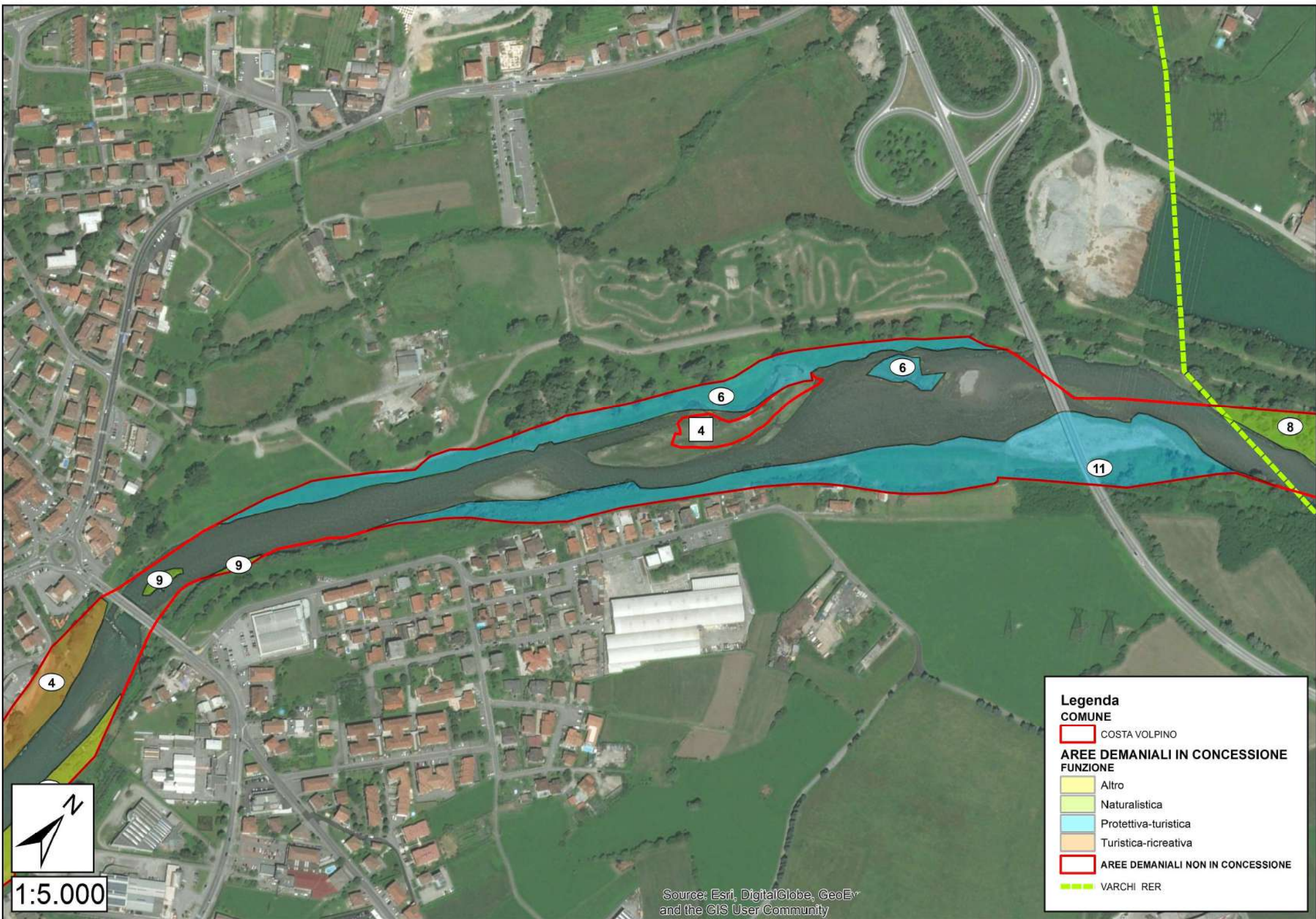
**AREE DEMANIALI IN CONCESSIONE
FUNZIONE**

- Naturalistica
- Protettiva
- Protettiva-turistica
- AREE DEMANIALI NON IN CONCESSIONE
- VARCHI RER

Source: Esri, DigitalGlobe, GeoEye and the GIS User Community

PARTICELLA n.	11	COMUNE	COSTA VOLPINO				AFFIDATARIO	CMLB	SUPERFICIE	3,36
FUNZIONE PREVALENTE	PROTETTIVA-TURISTICA		NOTE: area condizionata dall'accessibilità (muro di contenimento a protezione abitato)							
ELEMENTI DISTINTIVI D'USO	BOSCO		PRATO		ARBUSTETO		ALTRO	X	NOTE: taglio di sgombero sicurezza idraulica (da verificare nell'efficacia)	
AFFLUENTI			NOTE:							
OPERE LONGITUDINALI			NOTE:							
OPERE TRASVERSALI			NOTE:							
STRUTTURE DI SERVIZIO	Sentiero Oglio Sud		NOTE:							
TRATTO	Alveo libero		X	Alveo inciso		Alveo arginato		Alveo canalizzato		Area golenale
RISCHIO IDRAULICO	Conoidi			Crollo		Erosione		Aree franose		NOTE:
FASCIA DI ESONDAZIONE (P.A.I.)	C	NOTE:								
VARCO R.E.R.			NOTE:							
PARCO-RISERVA-P.L.I.S.	Parco dell'Alto Sebino		NOTE:							
ACCESSIBILITÀ	Insufficiente		NOTE: nella parte terminale delimitata all'esterno da muratura e recinzione metallica							
TIPOLOGIA FORESTALE	ns		NOTE: Saliceto di greto							
COMPOSIZIONE SPECIFICA	Salix alba L., Salix purpurea L., Alnus glutinosa L., Populus nigra L.									
STRATO ARBUSTIVO	Rubus sp., Lonicera japonica L., Phragmites australis Trin. ex Steud., Humulus lupulus L., Corylus avellana L., Fallopia japonica Houtt., Parthenocissus quinquefolia Planch.									
STRATO ERBACEO	Impatiens noli-tangere L., Galium verum L., Artemisia vulgaris L., Sechium edule (Jacq.) Sw., Capsella bursa pastoris Medik., Trifolium pratense L., Poa pratensis L., Stellaria media Vill., Bromus erectus Huds., Graminacee									
RINNOVAZIONE	Sufficiente		NOTE: Pioppo nero, Salice bianco, Salice rosso							
STRUTTURA DELLA VEGETAZIONE	ns		NOTE:							
DISTRIBUZIONE VERTICALE	ns		NOTE:							
STADIO CRONOLOGICO	ns		NOTE: Ampie aree in rinnovazione							
GOVERNO E VALORE PASCOLIVO	ns		NOTE:							
COPERTURA	ns		NOTE:							
GRADO DI STABILITÀ			NOTE:							
GESTIONE ATTUALE	Non ordinariamente gestita. Taglio di sgombero sicurezza idraulica (da verificare nell'efficacia)									
PROVVIGIONE STIMATA	ns		NOTE:							

ELEMENTI DI MINACCIA PUNTUALE	Accessibilità ridotta. Tagli occasionali; a monte è attraversata dalla S.S. 42; poligono del Giappone; presenza di orti recintati.	AGGIORNAMENTO SCHEDA: <u>Attuale:</u> Prot. n. 12385 del 10.12.2018 <u>Precedente:</u> Prot. n. _____ del __. __. _____
INDIRIZZO GESTIONALE	Brevi cure culturali a favore delle specie consolidanti e di grande valore accessorio. Tagli a scelta per verificare la sicurezza, valorizzazione con funzione tampone.	
ALTRO	Soprattutto per quanto attiene l'isola arborata, occorre verificare l'interfaccia con la S.S. 42.	
PRELIEVI		



Legenda

COMUNE

COSTA VOLPINO

AREE DEMANIALI IN CONCESSIONE

FUNZIONE

- Altro
- Naturalistica
- Protettiva-turistica
- Turistica-ricreativa

AREE DEMANIALI NON IN CONCESSIONE

VARCHI RER

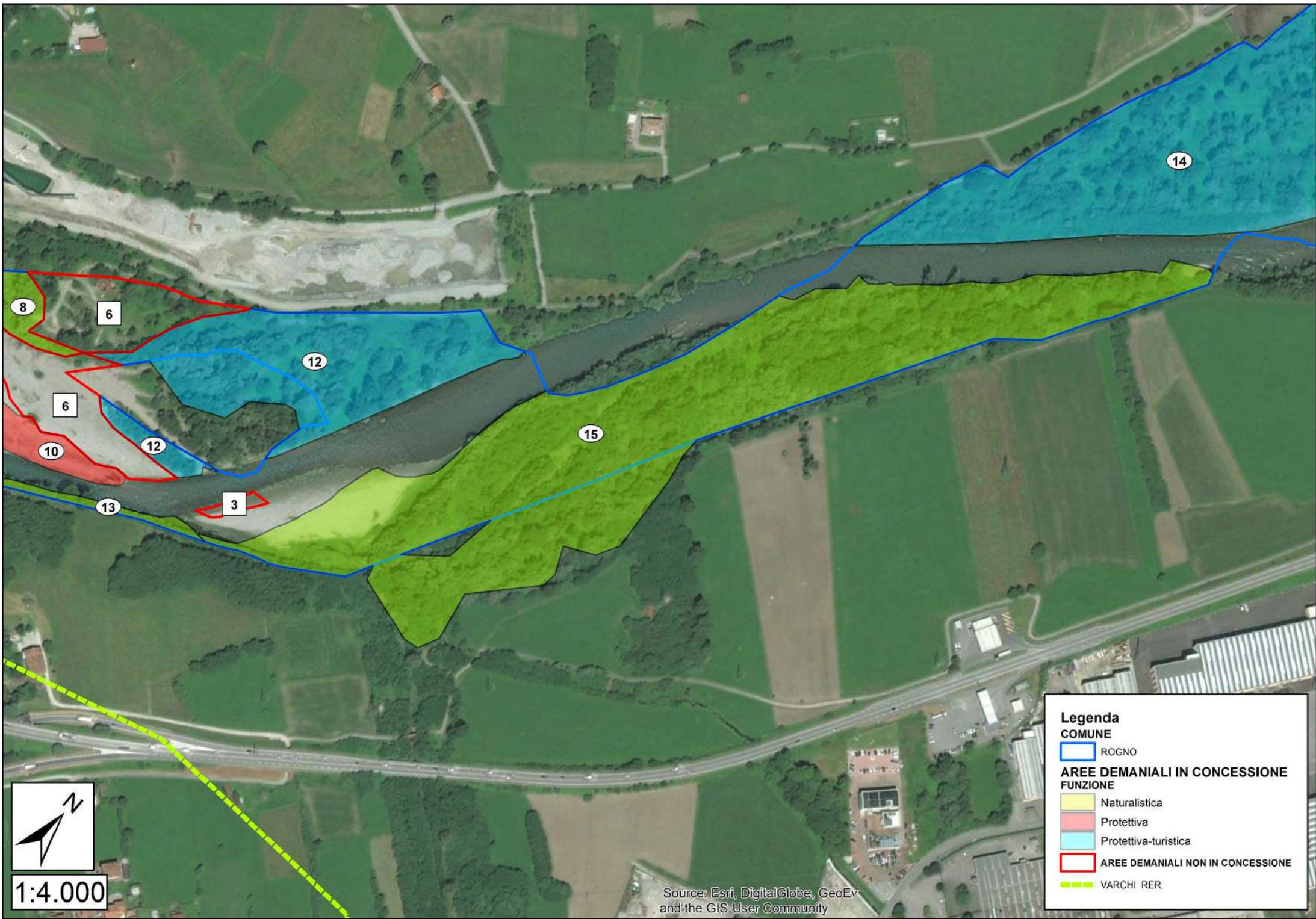


1:5.000

Source: Esri, DigitalGlobe, GeoEye and the GIS User Community

PARTICELLA n.	12	COMUNE	ROGNO				AFFIDATARIO	CMLB	SUPERFICIE	2,65
FUNZIONE PREVALENTE	PROTETTIVA-TURISTICA		NOTE: grande importanza ecologica, ma ideale per la creazione di un percorso natura							
ELEMENTI DISTINTIVI D'USO	BOSCO	X	PRATO		ARBUSTETO	X	ALTRO		NOTE:	
AFFLUENTI			NOTE: area golenale							
OPERE LONGITUDINALI			NOTE:							
OPERE TRASVERSALI			NOTE:							
STRUTTURE DI SERVIZIO	Ciclovia		NOTE: esterna							
TRATTO	Alveo libero		X	Alveo inciso		Alveo arginato		Alveo canalizzato		Area golenale Grande valore naturalistico
RISCHIO IDRAULICO	Conoidi			Crollo		Erosione		Aree franose		NOTE: area di esondazione
FASCIA DI ESONDAZIONE (P.A.I.)	A	NOTE:								
VARCO R.E.R.			NOTE:							
PARCO-RISERVA-P.L.I.S.	Parco dell'Alto Sebino		NOTE:							
ACCESSIBILITÀ	Sufficiente		NOTE:							
TIPOLOGIA FORESTALE	Saliceto di greto		NOTE:							
COMPOSIZIONE SPECIFICA	Salix alba L., Robinia pseudoacacia L., Populus nigra L., Salix purpurea L., Salix eleagnos Scop., Alnus glutinosa L.									
STRATO ARBUSTIVO	Buddleja davidii Franch., Rubus sp., Cornus mas L.									
STRATO ERBACEO	Grave condizionamento da motocross									
RINNOVAZIONE	Buona		NOTE: Robinia, Salice bianco							
STRUTTURA DELLA VEGETAZIONE	Disetanea		NOTE:							
DISTRIBUZIONE VERTICALE	Multiplana		NOTE:							
STADIO CRONOLOGICO	Perticaia		NOTE:							
GOVERNO E VALORE PASCOLIVO	Fustaia		NOTE: verificare nel medio periodo se, attivando il pascolo arborato nella 6-14, c'è obbligo di transumanza							
COPERTURA	Regolare scarsa		NOTE:							
GRADO DI STABILITÀ			NOTE:							
GESTIONE ATTUALE	Ordinariamente gestita (sottoposta a interventi di cura colturale e piantumazione sulla ciclabile nel 2016; Cariplo TER)									
PROVVIGIONE STIMATA	150 mc/ha		NOTE: area interessata da alberi stramaturi, ma con struttura irregolare (gestione puntuale solo per motivi di sicurezza)							

ELEMENTI DI MINACCIA PUNTUALE	Pista da motocross non autorizzata.	AGGIORNAMENTO SCHEDA: <u>Attuale:</u> Prot. n. 12385 del 10.12.2018 <u>Precedente:</u> Prot. n. _____ del _____._____
INDIRIZZO GESTIONALE	Sottoposta a interventi di cura colturale nel 2016 (Cariplo TER). Eliminazione delle piante deperienti sulla sponda per favorire le specie consolidanti. Fascia di esondazione.	
ALTRO		
PRELIEVI		




Legenda

COMUNE


 ROGNO

AREE DEMANIALI IN CONCESSIONE

FUNZIONE


 Naturalistica

 Protettiva

 Protettiva-turistica

 AREE DEMANIALI NON IN CONCESSIONE

 VARCHI RER


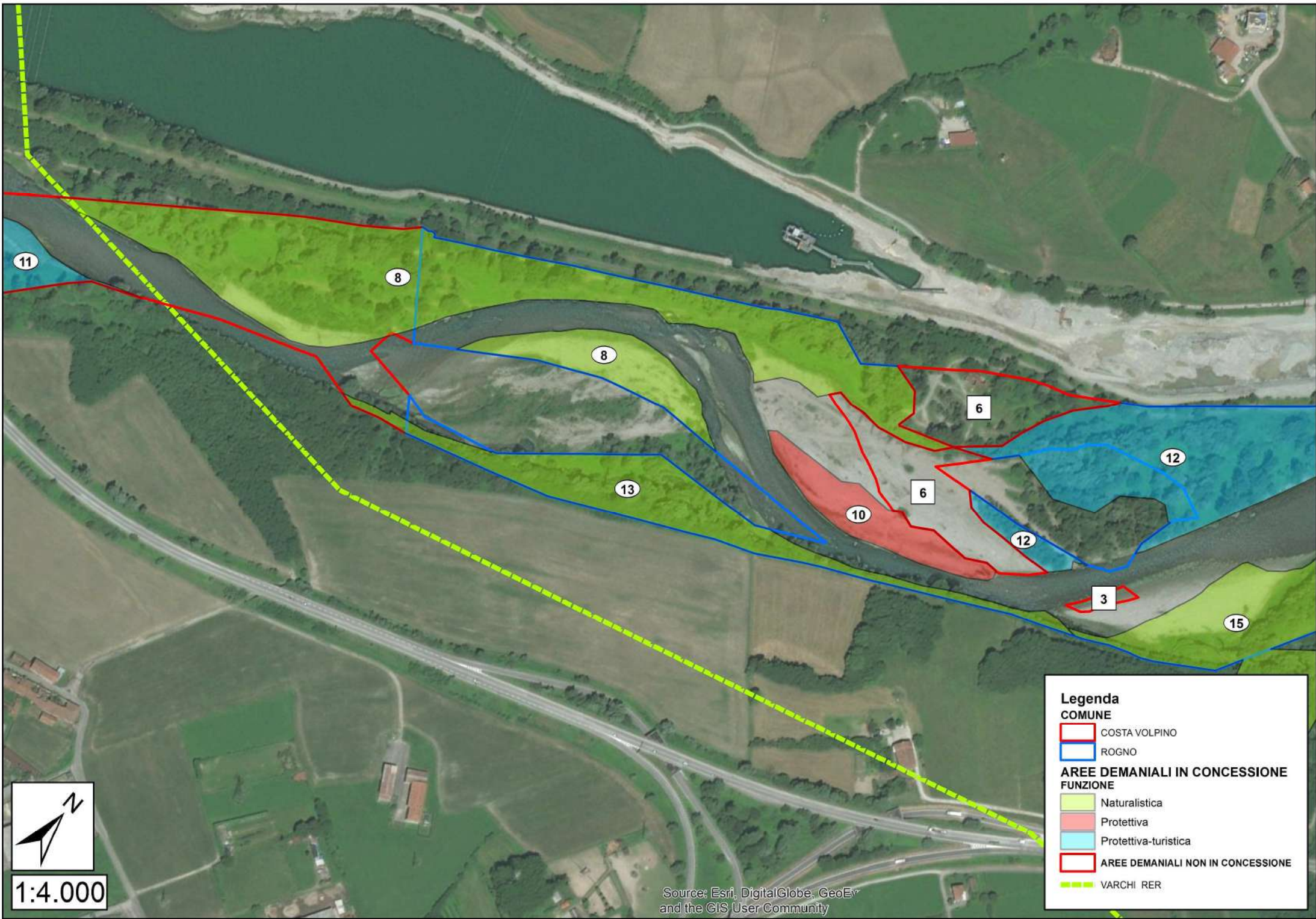


1:4.000

Source: Esri, DigitalGlobe, GeoEye and the GIS User Community

PARTICELLA n.	13	COMUNE	COSTA VOLPINO-ROGNO				AFFIDATARIO	CMLB	SUPERFICIE	1,38
FUNZIONE PREVALENTE	NATURALISTICA		NOTE: presenza di ambienti diversificati per l'interconnessione con la barra fluviale							
ELEMENTI DISTINTIVI D'USO	BOSCO	X	PRATO		ARBUSTETO	X	ALTRO		NOTE: barra fluviale	
AFFLUENTI			NOTE:							
OPERE LONGITUDINALI			NOTE:							
OPERE TRASVERSALI			NOTE:							
STRUTTURE DI SERVIZIO	Sentiero Oglio Sud		NOTE:							
TRATTO	Alveo libero	X	Alveo inciso		Alveo arginato		Alveo canalizzato		Area golenale	X
RISCHIO IDRAULICO	Conoidi		Crollo		Erosione		Aree franose		NOTE:	
FASCIA DI ESONDAZIONE (P.A.I.)	C	NOTE:								
VARCO R.E.R.			NOTE:							
PARCO-RISERVA-P.L.I.S.	Parco dell'Alto Sebino		NOTE:							
ACCESSIBILITÀ	Insufficiente		NOTE:							
TIPOLOGIA FORESTALE	Saliceto di greto		NOTE:							
COMPOSIZIONE SPECIFICA	Salix alba L., Populus nigra L., Alnus glutinosa L., Robinia pseudoacacia L.									
STRATO ARBUSTIVO	Budlejja davidii Franch., Phragmites australis Trin. ex Steud.									
STRATO ERBACEO	ns									
RINNOVAZIONE	Buona		NOTE: Salice bianco, Pioppo nero, Robinia							
STRUTTURA DELLA VEGETAZIONE	Irregolare		NOTE:							
DISTRIBUZIONE VERTICALE	Multiplana		NOTE:							
STADIO CRONOLOGICO	Perticaia		NOTE:							
GOVERNO E VALORE PASCOLIVO	Fustaia		NOTE:							
COPERTURA	Regolare colma		NOTE:							
GRADO DI STABILITÀ			NOTE:							
GESTIONE ATTUALE	Non ordinariamente gestita									
PROVVIGIONE STIMATA	150 mc/ha		NOTE:							

ELEMENTI DI MINACCIA PUNTUALE	Verificare la gestione coordinata con il proprietario della porzione di paleoalveo che attraversa la particella.	AGGIORNAMENTO SCHEDA: <u>Attuale:</u> Prot. n. 12385 del 10.12.2018 <u>Precedente:</u> Prot. n. _____ del _____._____
INDIRIZZO GESTIONALE	Brevi cure colturali a favore delle specie consolidanti e di grande valore accessorio. Interventi di sicurezza sul Pioppo nero nelle aree spondali favorendo le specie consolidanti.	
ALTRO	Specie di rilevanza botanica puntuale: Typha latifolia	
PRELIEVI		



1:4.000

Legenda

COMUNE

- COSTA VOLPINO
- ROGNO

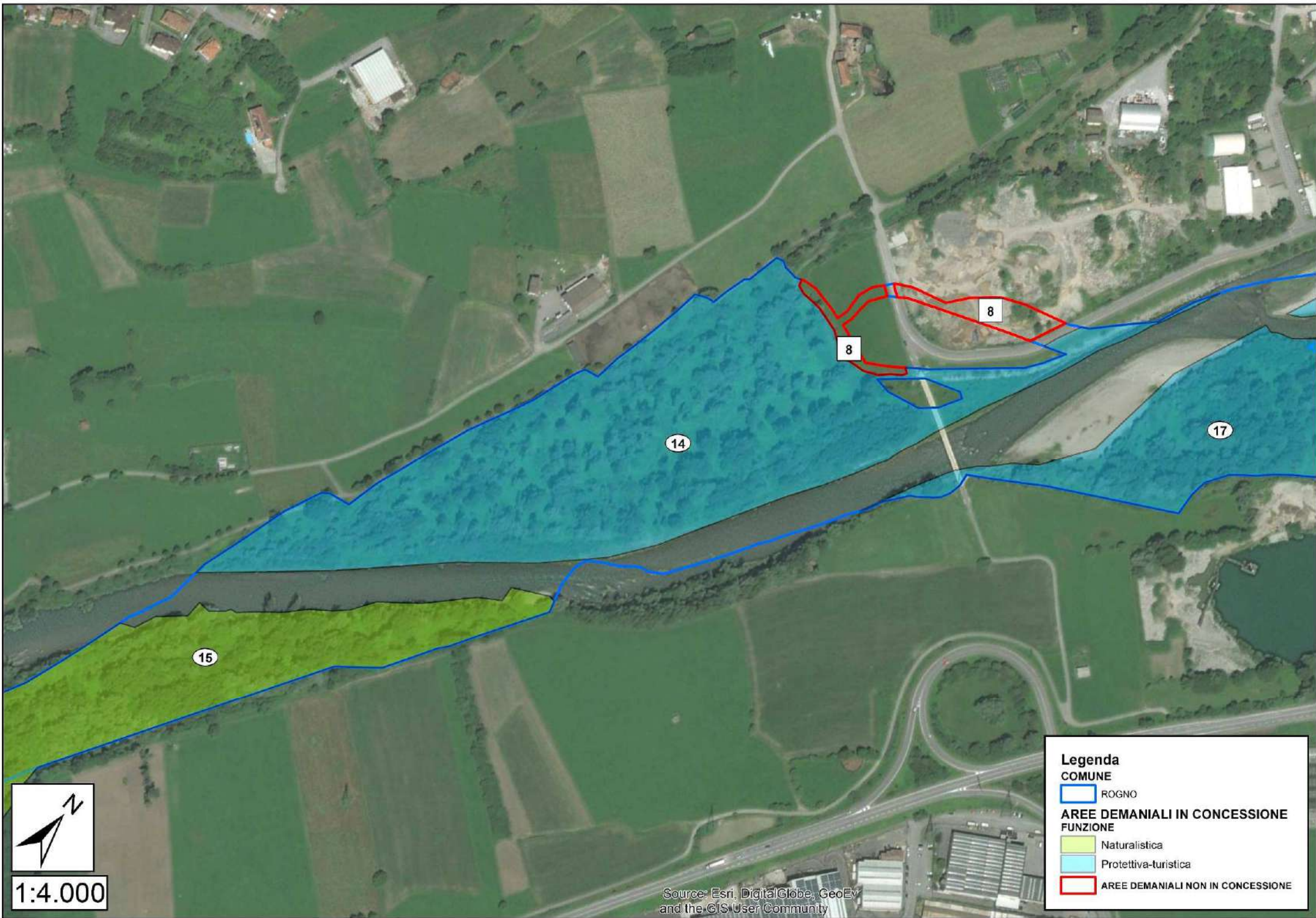
**AREE DEMANIALI IN CONCESSIONE
FUNZIONE**

- Naturalistica
- Protettiva
- Protettiva-turistica
- AREE DEMANIALI NON IN CONCESSIONE
- VARCHI RER

Source: Esri, DigitalGlobe, GeoEye and the GIS User Community

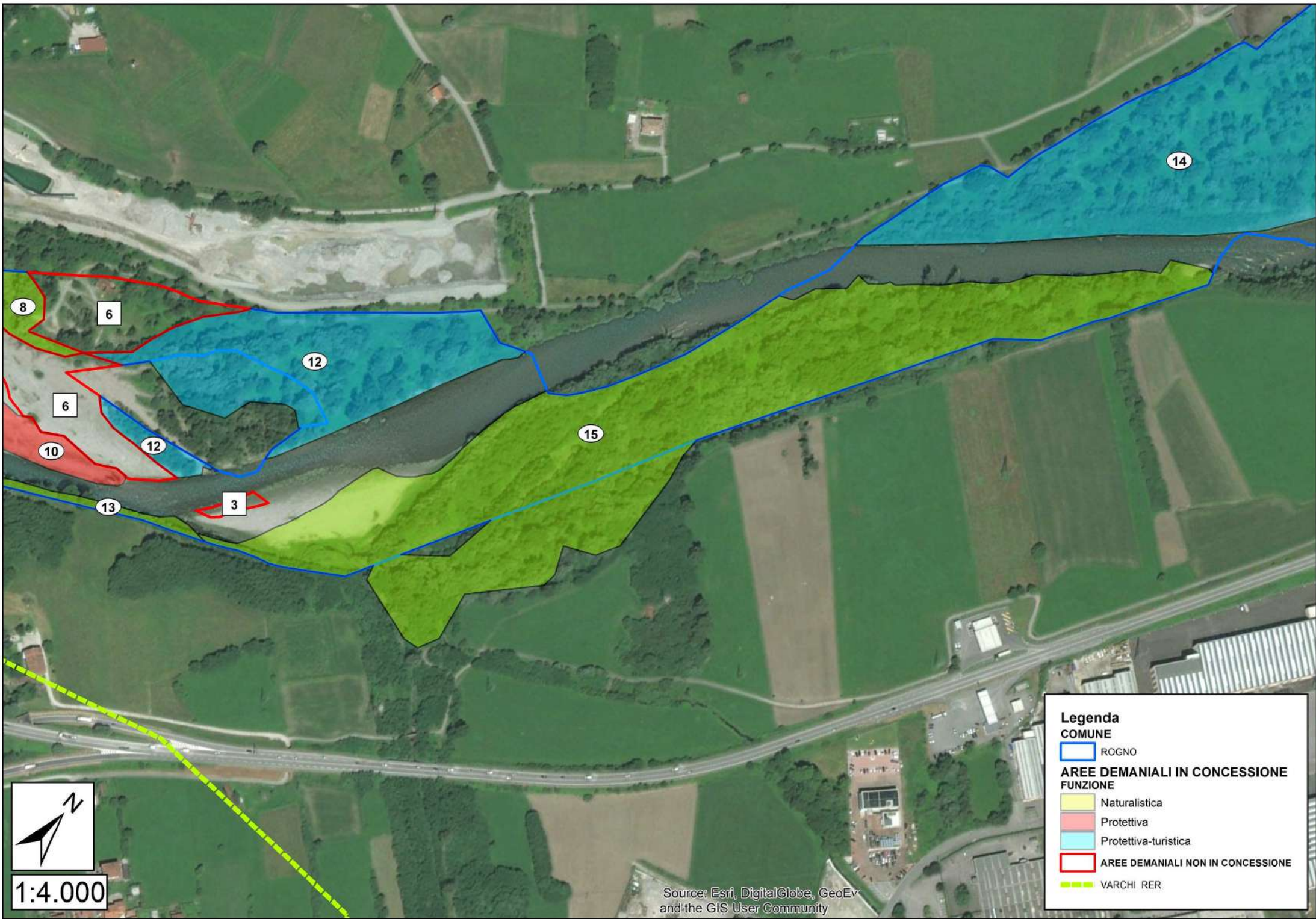
PARTICELLA n.	14	COMUNE	ROGNO					AFFIDATARIO	CMLB	SUPERFICIE	8,05
FUNZIONE PREVALENTE	PROTETTIVA-TURISTICA		NOTE: verificare la possibilità di pascolo arborato (allo stato attuale è completamente non gestito, con grave danno per l'intera superficie)								
ELEMENTI DISTINTIVI D'USO	BOSCO	X	PRATO	X	ARBUSTETO	X	ALTRO		NOTE:		
AFFLUENTI	Valle dell'Orso		NOTE: grande valore naturalistico (andrebbe riattivata a monte; allo stato attuale è alimentata dalla risacca del fiume)								
OPERE LONGITUDINALI	Scogliera		NOTE: nella porzione a Sud scogliera in massi ciclopici; a Nord scogliera in calcestruzzo e pietrame								
OPERE TRASVERSALI			NOTE:								
STRUTTURE DI SERVIZIO	Sentiero - Ciclovía dell'Oglio		NOTE: esterna								
TRATTO	Alveo libero	X	Alveo inciso		Alveo arginato		Alveo canalizzato		Area golenale	X	
RISCHIO IDRAULICO	Conoidi		Crollo		Erosione		Aree franose		NOTE:		
FASCIA DI ESONDAZIONE (P.A.I.)	A-B	NOTE:									
VARCO R.E.R.		NOTE:									
PARCO-RISERVA-P.L.I.S.	Parco dell'Alto Sebino		NOTE:								
ACCESSIBILITÀ	Sufficiente		NOTE:								
TIPOLOGIA FORESTALE	Saliceto di greto		NOTE:								
COMPOSIZIONE SPECIFICA	Populus nigra L., Salix alba L., Robinia pseudoacacia L., Alnus glutinosa L., Salix purpurea L., Fraxinus excelsior L., Corylus avellana L., Prunus avium L.										
STRATO ARBUSTIVO	Sambucus nigra L., Rubus sp., Humulus lupulus L., Cornus mas L., Euonymus europaeus L., Lonicera japonica L., Parthenocissus quinquefolia Planch.										
STRATO ERBACEO	ns										
RINNOVAZIONE	Buona		NOTE: Robinia								
STRUTTURA DELLA VEGETAZIONE	Disetanea		NOTE:								
DISTRIBUZIONE VERTICALE	Multiplana		NOTE:								
STADIO CRONOLOGICO	Maturo		NOTE:								
GOVERNO E VALORE PASCOLIVO	Fustaia		NOTE: verificare nel medio periodo la possibilità di attivare contratti di comodato per il pascolo controllato (compromesso gestionale)								
COPERTURA	Lacunosa		NOTE:								
GRADO DI STABILITÀ			NOTE:								
GESTIONE ATTUALE	Ordinariamente gestita (sottoposta a interventi di cura culturale e piantumazione di Ontano nero nel 2016; Cariplo TER; piantumazioni sulla pista ciclabile)										
PROVVIGIONE STIMATA	150 mc/ha		NOTE:								

ELEMENTI DI MINACCIA PUNTUALE	Pascolo non controllato e presenza diffusa di specie esotiche invasive (Sicyos angulatus L.).	AGGIORNAMENTO SCHEDA: <u>Attuale:</u> Prot. n. 12385 del 10.12.2018 <u>Precedente:</u> Prot. n. _____ del __. __. _____
INDIRIZZO GESTIONALE	Brevi cure culturali a favore delle specie consolidanti e di grande valore accessorio. Possibile prelievo di piante di grosso diametro, con eliminazione delle piante che manifestano condizioni di stress o senescenza precoce. Sottoposta a interventi di cura culturale e piantumazione di Ontano nero nel 2016 (Cariplo TER; piantumazioni sulla pista ciclabile).	
ALTRO	Verificare la possibilità di suddividere la particella in una porzione accessibile a pascolo controllato (compromesso gestionale) e una porzione a indirizzo naturalistico; allo stato attuale il valore turistico-ricreativo (comunque elevato) è condizionato da una programmazione più compiuta per la connessione diretta con la ciclabile.	
PRELIEVI		



PARTICELLA n.	15	COMUNE	ROGNO				AFFIDATARIO	CMLB	SUPERFICIE	7,27
FUNZIONE PREVALENTE	NATURALISTICA		NOTE: presenza di ambienti diversificati e area umida; sentiero fluviale dell'Oglio; grado di naturalità altissimo							
ELEMENTI DISTINTIVI D'USO	BOSCO	X	PRATO		ARBUSTETO	X	ALTRO		NOTE:	
AFFLUENTI	Gratacasolo-Valle Roncaglia		NOTE:							
OPERE LONGITUDINALI	Canale artificiale e scogliera		NOTE: nella porzione a Sud canale artificiale; a Nord presenza di due scogliere in massi ciclopici							
OPERE TRASVERSALI			NOTE:							
STRUTTURE DI SERVIZIO	Sentiero Oglio Sud		NOTE:							
TRATTO	Alveo libero	X	Alveo inciso		Alveo arginato		Alveo canalizzato		Area golenale X	
RISCHIO IDRAULICO	Conoidi		Crollo		Erosione		Aree franose		NOTE: area di esondazione	
FASCIA DI ESONDAZIONE (P.A.I.)	A-B	NOTE:								
VARCO R.E.R.			NOTE:							
PARCO-RISERVA-P.L.I.S.	Parco dell'Alto Sebino		NOTE:							
ACCESSIBILITÀ	Sufficiente		NOTE: presenza di ponticello sulla pista ciclabile di dimensioni ridotte							
TIPOLOGIA FORESTALE	Saliceto di greto		NOTE:							
COMPOSIZIONE SPECIFICA	Salix alba L., Salix purpurea L., Populus nigra L., Robinia pseudoacacia L., Alnus glutinosa L., Ulmus minor Mill., Juglans regia L., Platanus occidentalis L., Acer negundo L., Prunus avium L.									
STRATO ARBUSTIVO	Sambucus nigra L., Rubus sp., Euonymus europaeus L., Cornus mas L., Fallopia japonica Houtt., Buddleja davidii Franch., Crataegus monogyna Jacq., Parthenocissus quinquefolia Planch., Phragmites australis Trin. ex Steud.									
STRATO ERBACEO	Lamium galeobdolon L., Parietaria officinalis L., Geum urbanum L., Cerastium, Poa pratensis L., Melica nutans L., Sechium edule (Jacq.) Sw., Impatiens noli-tangere L., Stellaria media Vill., Viola odorata L.									
RINNOVAZIONE	Buona		NOTE: Salice bianco, Salice rosso, Olmo, Nocciolo, Robinia, Ontano nero							
STRUTTURA DELLA VEGETAZIONE	Disetanea		NOTE:							
DISTRIBUZIONE VERTICALE	Biplana		NOTE: piano dominante a Pioppo nero, Salice bianco, Ontano nero							
STADIO CRONOLOGICO	Perticaia		NOTE: area di esondazione							
GOVERNO E VALORE PASCOLIVO	Fustaia		NOTE: libera evoluzione naturale							
COPERTURA	Da regolare colma a lacunosa		NOTE:							
GRADO DI STABILITÀ			NOTE:							
GESTIONE ATTUALE	Libera evoluzione naturale									
PROVVIGIONE STIMATA	200 mc/ha		NOTE: il grado di naturalità consiglia di escludere al taglio anche la necromassa interna							

ELEMENTI DI MINACCIA PUNTUALE		AGGIORNAMENTO SCHEDA: <u>Attuale:</u> Prot. n. 12385 del 10.12.2018 <u>Precedente:</u> Prot. n. _____ del __. __. _____
INDIRIZZO GESTIONALE	Area di esondazione. Libera evoluzione naturale (interventi puntuali di sicurezza), da escludere al pascolo (area di grande valore naturalistico).	
ALTRO		
PRELIEVI		

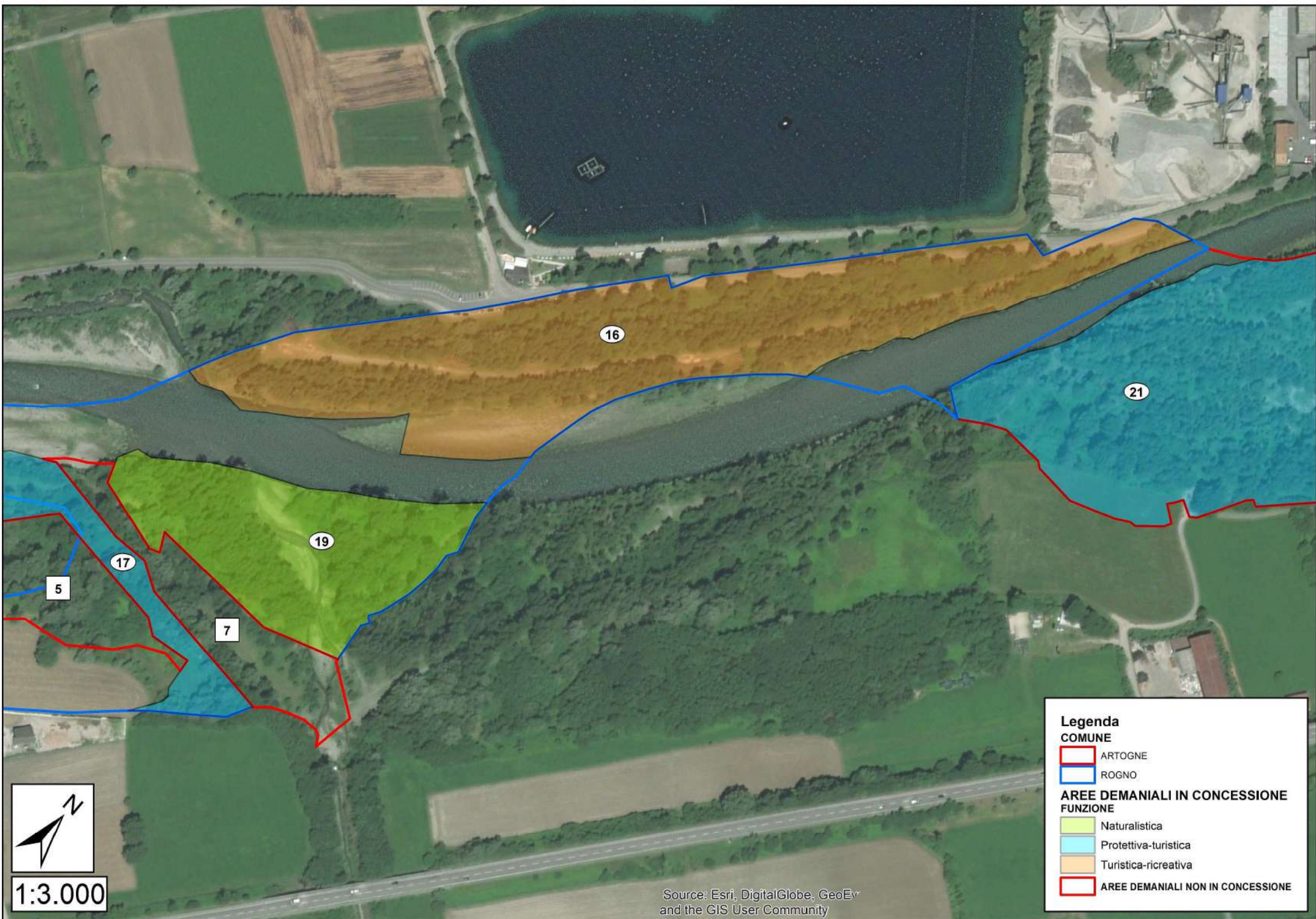


1:4.000

Source: Esri, DigitalGlobe, GeoEye and the GIS User Community

PARTICELLA n.	16	COMUNE	ROGNO				AFFIDATARIO	CMLB	SUPERFICIE	3,92
FUNZIONE PREVALENTE	TURISTICO-RICREATIVA		NOTE: pista ciclabile; vicinanza laghetto di pesca sportiva; zona di tutela del Temolo							
ELEMENTI DISTINTIVI D'USO	BOSCO	X	PRATO		ARBUSTETO		ALTRO		NOTE:	
AFFLUENTI			NOTE: collettore effimero (Ogliolo) attualmente alimentato dalla risacca del fiume							
OPERE LONGITUDINALI	Scogliera		NOTE: nella porzione a Sud e a Nord in massi ciclopici							
OPERE TRASVERSALI			NOTE:							
STRUTTURE DI SERVIZIO	Ciclovia dell'Ogliolo		NOTE:							
TRATTO	Alveo libero	X	Alveo inciso		Alveo arginato		Alveo canalizzato		Area golenale	X
RISCHIO IDRAULICO	Conoidi		Crollo		Erosione		Aree franose		NOTE: aree di esondazione	
FASCIA DI ESONDAZIONE (P.A.I.)	A	NOTE:								
VARCO R.E.R.			NOTE:							
PARCO-RISERVA-P.L.I.S.	Parco dell'Alto Sebino		NOTE:							
ACCESSIBILITÀ	Buona		NOTE: presenza di strada e pista ciclabile							
TIPOLOGIA FORESTALE	Saliceto di greto		NOTE:							
COMPOSIZIONE SPECIFICA	Populus nigra L., Salix alba L., Robinia pseudoacacia L., Salix eleagnos Scop., Salix purpurea L., Acer pseudoplatanus L., Fraxinus excelsior L., Platanus occidentalis L., Corylus avellana L., Ailanthus altissima Mill.									
STRATO ARBUSTIVO	Rubus sp., Humulus lupulus L., Euonymus europaeus L., Cornus mas L., Parthenocissus quinquefolia Planch.									
STRATO ERBACEO	ns									
RINNOVAZIONE	Buona		NOTE: Robinia, Acero montano, Nocciolo							
STRUTTURA DELLA VEGETAZIONE	Disetanea		NOTE:							
DISTRIBUZIONE VERTICALE	Biplana		NOTE:							
STADIO CRONOLOGICO	Perticaia		NOTE:							
GOVERNO E VALORE PASCOLIVO	Fustaia		NOTE:							
COPERTURA	Regolare colma		NOTE:							
GRADO DI STABILITÀ			NOTE:							
GESTIONE ATTUALE	Ordinariamente gestita; sottoposta a interventi di cura colturale nel 2016 (Cariplo TER; piantumazioni sulla pista ciclabile)									
PROVVIGIONE STIMATA	150 mc/ha		NOTE:							

ELEMENTI DI MINACCIA PUNTUALE	Scarico non autorizzato di rifiuti e passaggio occasionale di motocross.	AGGIORNAMENTO SCHEDA: <u>Attuale:</u> Prot. n. 12385 del 10.12.2018 <u>Precedente:</u> Prot. n. _____ del __. __. _____
INDIRIZZO GESTIONALE	Ordinariamente governata a fustaia.	
ALTRO	Verificare la possibilità di associarne la gestione al laghetto di pesca sportiva.	
PRELIEVI		



Legenda

COMUNE

- ARTOGNE
- ROGNO

AREE DEMANIALI IN CONCESSIONE

FUNZIONE

- Naturalistica
- Protettiva-turistica
- Turistica-ricreativa

AREE DEMANIALI NON IN CONCESSIONE

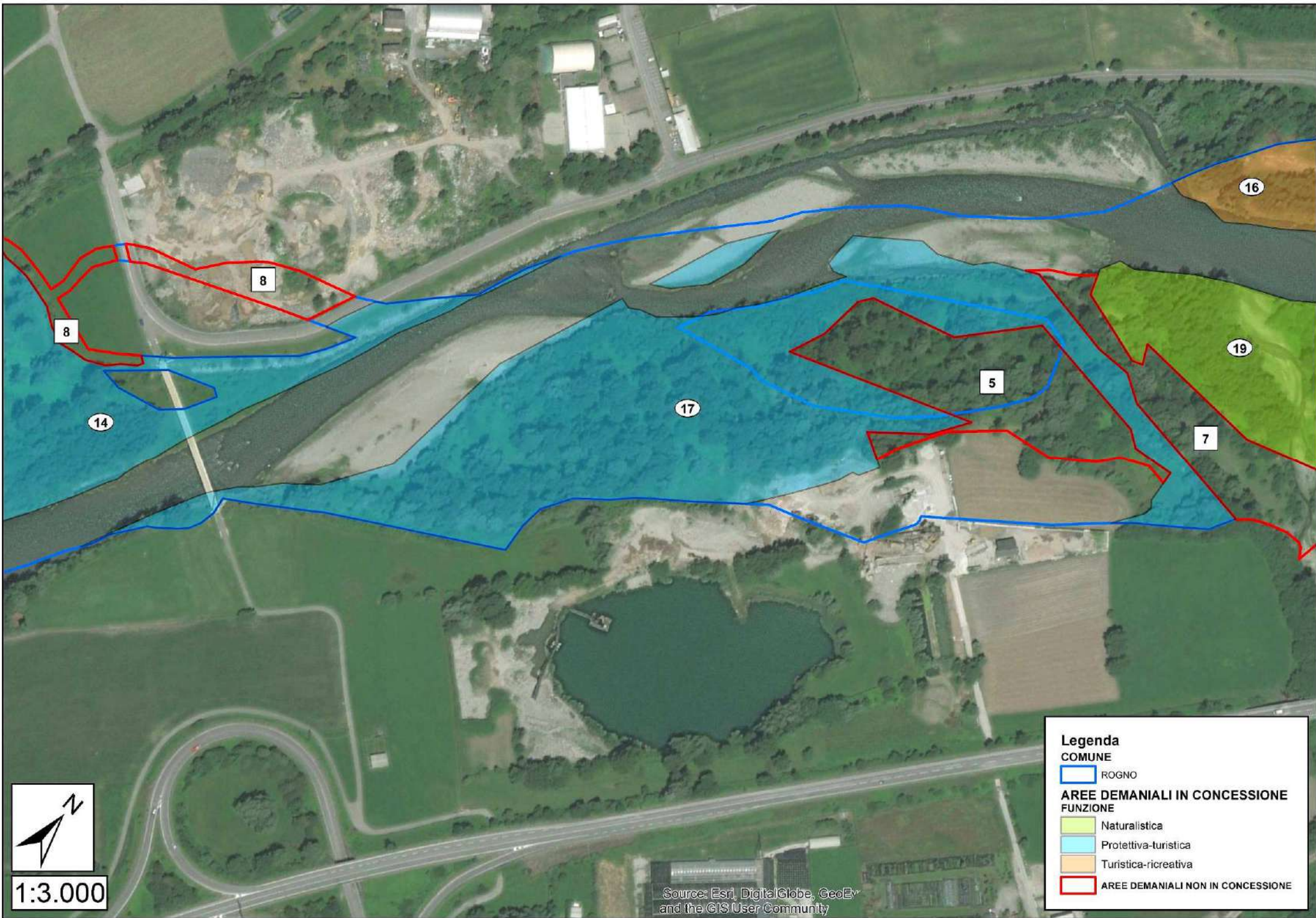


1:3.000

Source: Esri, DigitalGlobe, GeoEye and the GIS User Community

PARTICELLA n.	17	COMUNE	ROGNO				AFFIDATARIO	CMLB	SUPERFICIE	4,94
FUNZIONE PREVALENTE	PROTETTIVA-TURISTICA		NOTE: presenza di sentieri e pista ciclabile (possibilità di interconnessione con l'area di sosta attrezzata a Sud)							
ELEMENTI DISTINTIVI D'USO	BOSCO	X	PRATO		ARBUSTETO	X	ALTRO		NOTE:	
AFFLUENTI			NOTE:							
OPERE LONGITUDINALI	Scogliera		NOTE: calcestruzzo e pietrame ad ala della passerella pedonale							
OPERE TRASVERSALI			NOTE:							
STRUTTURE DI SERVIZIO	Sentiero Oglio Sud		NOTE:							
TRATTO	Alveo libero	X	Alveo inciso		Alveo arginato		Alveo canalizzato		Area golenale	X
RISCHIO IDRAULICO	Conoidi		Crollo		Erosione	X	Aree franose		NOTE: fenomeni di erosione spondale, aree di esondazione	
FASCIA DI ESONDAZIONE (P.A.I.)	A-B	NOTE:								
VARCO R.E.R.			NOTE:							
PARCO-RISERVA-P.L.I.S.	Parco dell'Alto Sebino		NOTE:							
ACCESSIBILITÀ	Buona		NOTE: condizionata dalla presenza di cava autorizzata a Nord; a Sud accessibile dall'area di sosta della ciclabile							
TIPOLOGIA FORESTALE	Saliceto di greto		NOTE:							
COMPOSIZIONE SPECIFICA	Populus nigra L., Salix alba L., Salix purpurea L., Salix eleagnos Scop., Robinia pseudoacacia L., Corylus avellana L., Morus alba L.									
STRATO ARBUSTIVO	Buddleja davidii Franch., Cornus mas L., Rubus sp., Parthenocissus quinquefolia Planch., Sambucus nigra L., Lonicera japonica L.									
STRATO ERBACEO	Impatiens noli-tangere L., Urtica dioica L., Parietaria officinalis L., Geranium sylvaticum L., Poa pratensis L., Galium verum L., Potentilla reptans L.									
RINNOVAZIONE	Buona		NOTE: Robinia, Salice bianco, Salice rosso, Pioppo nero							
STRUTTURA DELLA VEGETAZIONE	Irregolare		NOTE:							
DISTRIBUZIONE VERTICALE	Biplana		NOTE: piano dominante a Pioppo nero; piano dominato a Robinia							
STADIO CRONOLOGICO	Perticaia		NOTE:							
GOVERNO E VALORE PASCOLIVO	Fustaia		NOTE: verificare nel medio periodo la possibilità di attivare contratti di comodato per il pascolo controllato							
COPERTURA	Regolare scarsa		NOTE:							
GRADO DI STABILITÀ			NOTE:							
GESTIONE ATTUALE	Ordinariamente gestita (sottoposta a interventi di cura colturale nel 2016; Cariplo TER)									
PROVVIGIONE STIMATA	150 mc/ha		NOTE:							

ELEMENTI DI MINACCIA PUNTUALE	Pascolo non autorizzato.	AGGIORNAMENTO SCHEDA: <u>Attuale:</u> Prot. n. 12385 del 10.12.2018 <u>Precedente:</u> Prot. n. _____ del _____._____
INDIRIZZO GESTIONALE	Ordinariamente governata a fustaia. L'area può essere ipotizzata a valorizzazione paesaggistica perché in stretta connessione con l'area attrezzata della pista ciclabile.	
ALTRO	La barra fluviale a Sud, adiacente all'area di sosta attrezzata, suggerisce valorizzazione turistica dell'area. Verificare le concessioni già in essere su 5 e 7 per valutare la possibilità di creazione di un'area unica.	
PRELIEVI		




Legenda

COMUNE


 ROGNO

AREE DEMANIALI IN CONCESSIONE

FUNZIONE

 Naturalistica

 Protettiva-turistica

 Turistica-ricreativa

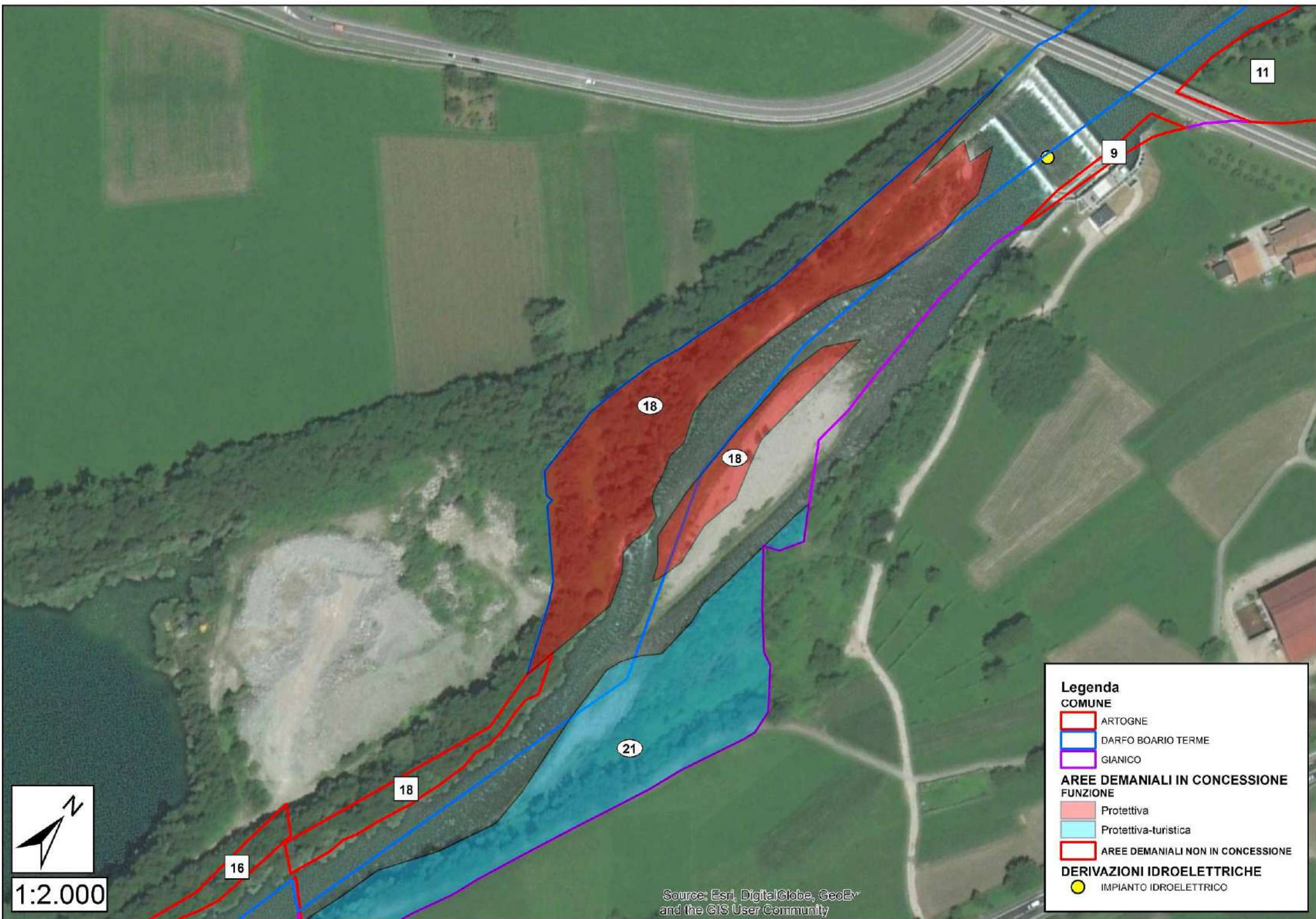
 AREE DEMANIALI NON IN CONCESSIONE



1:3.000

PARTICELLA n.	18	COMUNE	DARFO BOARIO TERME			AFFIDATARIO	CMVC	SUPERFICIE	1,02
FUNZIONE PREVALENTE	PROTETTIVA		NOTE:						
ELEMENTI DISTINTIVI D'USO	BOSCO	X	PRATO		ARBUSTETO		ALTRO		NOTE:
AFFLUENTI			NOTE:						
OPERE LONGITUDINALI	Scogliera		NOTE: nella porzione a Sud in massi ciclopici						
OPERE TRASVERSALI	Briglia e soglia		NOTE: nella porzione a Nord esterne al confine di particella						
STRUTTURE DI SERVIZIO			NOTE:						
TRATTO	Alveo libero		X	Alveo inciso		Alveo arginato		Alveo canalizzato	Area golenale
RISCHIO IDRAULICO	Conoidi			Crollo		Erosione		Aree franose	NOTE:
FASCIA DI ESONDAZIONE (P.A.I.)	B	NOTE:							
VARCO R.E.R.			NOTE:						
PARCO-RISERVA-P.L.I.S.			NOTE:						
ACCESSIBILITÀ	Insufficiente		NOTE: presenza di recinzione						
TIPOLOGIA FORESTALE	Saliceto di greto		NOTE:						
COMPOSIZIONE SPECIFICA	Robinia pseudoacacia L., Salix alba L., Populus nigra L., Alnus glutinosa L., Salix eleagnos Scop., Salix purpurea L., Fraxinus excelsior L., Ailanthus altissima Mill.								
STRATO ARBUSTIVO	Sambucus nigra L., Rubus sp., Corylus avellana L., Parthenocissus quinquefolia Planch., Hibiscus sp., Cornus mas L., Hedera helix L.								
STRATO ERBACEO	Impatiens noli-tangere L., Lamium galeobdolon L., Geranium sylvaticum L., Galium verum L.								
RINNOVAZIONE	Buona		NOTE: Robinia, Frassino, Nocciolo						
STRUTTURA DELLA VEGETAZIONE	Disetanea		NOTE:						
DISTRIBUZIONE VERTICALE	Biplana		NOTE:						
STADIO CRONOLOGICO	Maturo		NOTE:						
GOVERNO E VALORE PASCOLIVO	Fustaia		NOTE:						
COPERTURA	Da regolare colma a lacunosa		NOTE:						
GRADO DI STABILITÀ			NOTE:						
GESTIONE ATTUALE	Ordinariamente gestita (sottoposta a interventi di cura nel 2016; Cariplo TER)								
PROVVIGIONE STIMATA			NOTE:						

ELEMENTI DI MINACCIA PUNTUALE	Ailanto presente allo stadio di perticaia e piante di grosso diametro in prossimità della sponda.	AGGIORNAMENTO SCHEDA: <u>Attuale:</u> Prot. n. 12385 del 10.12.2018 <u>Precedente:</u> Prot. n. _____ del __. __. _____
INDIRIZZO GESTIONALE	Ordinariamente governata a fustaia. Tagli a scelta per verificare la sicurezza; valorizzazione funzione tampone.	
ALTRO		
PRELIEVI		



1:2.000

Source: Esri, DigitalGlobe, GeoEye
and the GIS User Community

Legenda

COMUNE

- ARTOGNE
- DARFO BOARIO TERME
- GIANICO

AREE DEMANIALI IN CONCESSIONE

FUNZIONE

- Protettiva
- Protettiva-turistica

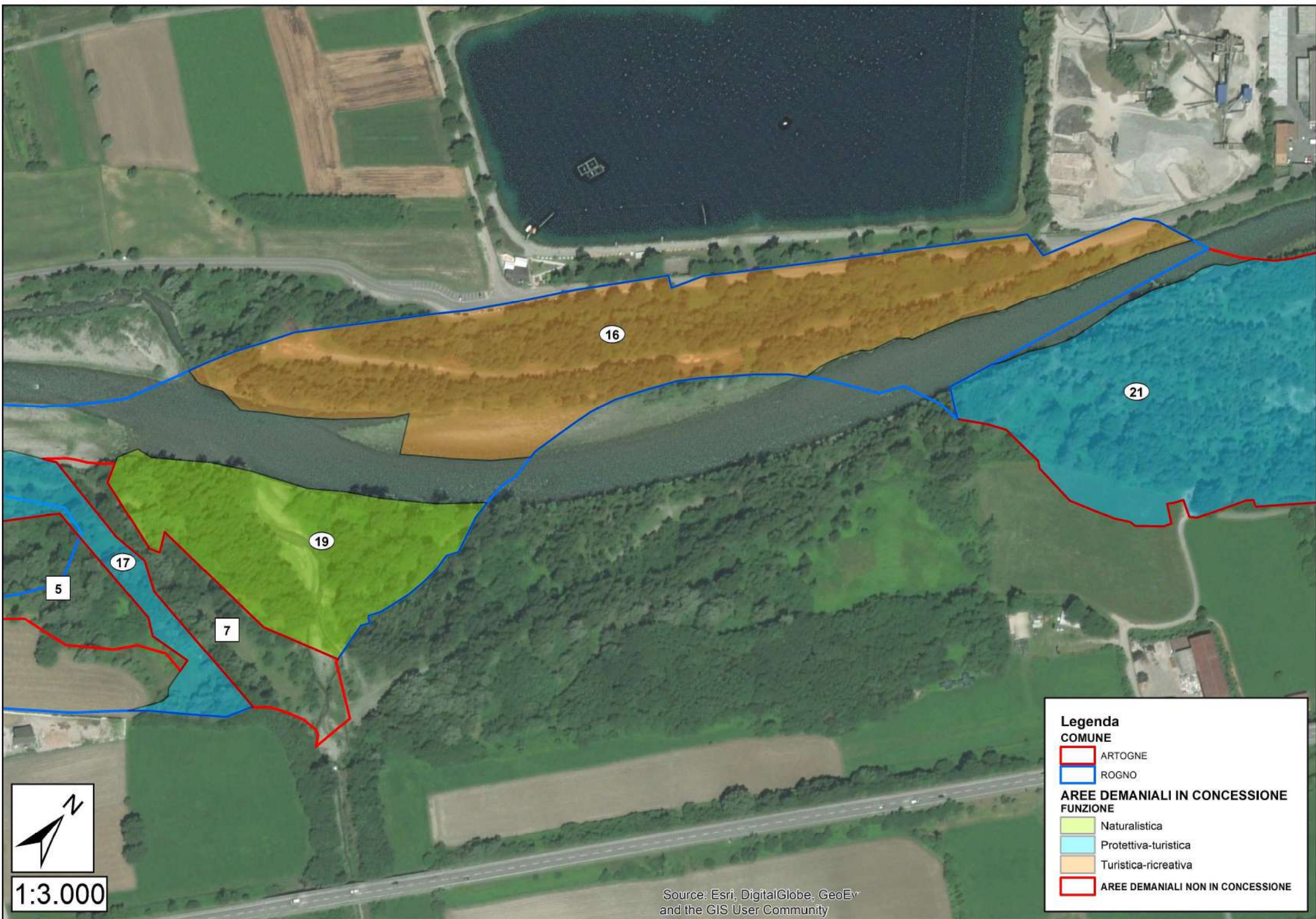
AREE DEMANIALI NON IN CONCESSIONE

DERIVAZIONI IDROELETTRICHE

- IMPIANTO IDROELETTRICO

PARTICELLA n.	19	COMUNE	ROGNO				AFFIDATARIO	CMLB	SUPERFICIE	1,71
FUNZIONE PREVALENTE	NATURALISTICA		NOTE: area di grande valore faunistico							
ELEMENTI DISTINTIVI D'USO	BOSCO	X	PRATO		ARBUSTETO	X	ALTRO		NOTE:	
AFFLUENTI	Re di Artogne		NOTE:							
OPERE LONGITUDINALI			NOTE:							
OPERE TRASVERSALI			NOTE:							
STRUTTURE DI SERVIZIO	Sentiero Oglio Sud		NOTE:							
TRATTO	Alveo libero	X	Alveo inciso		Alveo arginato		Alveo canalizzato		Area golenale	X
RISCHIO IDRAULICO	Conoidi		Crollo		Erosione		Aree franose		NOTE:	
FASCIA DI ESONDAZIONE (P.A.I.)	A-B	NOTE:								
VARCO R.E.R.		NOTE:								
PARCO-RISERVA-P.L.I.S.	Parco dell'Alto Sebino		NOTE:							
ACCESSIBILITÀ	Sufficiente		NOTE:							
TIPOLOGIA FORESTALE	Saliceto di greto		NOTE:							
COMPOSIZIONE SPECIFICA	Populus nigra L., Salix alba L., Salix purpurea L., Salix eleagnos Scop., Robinia pseudoacacia L., Corylus avellana L., Morus alba L.									
STRATO ARBUSTIVO	Buddleja davidii Franch., Cornus mas L., Rubus sp., Parthenocissus quinquefolia Planch., Sambucus nigra L., Lonicera japonica L.									
STRATO ERBACEO	Impatiens noli-tangere L., Urtica dioica L., Parietaria officinalis L., Geranium sylvaticum L., Poa pratensis L., Galium verum L., Potentilla reptans L.									
RINNOVAZIONE	Buona		NOTE: Robinia, Salice bianco, Salice rosso, Pioppo nero							
STRUTTURA DELLA VEGETAZIONE	Disetanea		NOTE:							
DISTRIBUZIONE VERTICALE	Multiplana		NOTE:							
STADIO CRONOLOGICO	Maturo		NOTE:							
GOVERNO E VALORE PASCOLIVO	Fustaia		NOTE: verificare nel medio periodo la possibilità di attivare contratti di comodato per il pascolo controllato							
COPERTURA	Da regolare colma a regolare scarsa		NOTE:							
GRADO DI STABILITÀ			NOTE:							
GESTIONE ATTUALE	Ordinariamente gestita (sottoposta a interventi di cura culturale nel 2016; Cariplo TER)									
PROVVIGIONE STIMATA	150 mc/ha		NOTE:							

ELEMENTI DI MINACCIA PUNTUALE	Pascolo non autorizzato e motocross.	AGGIORNAMENTO SCHEDA: <u>Attuale:</u> Prot. n. 12385 del 10.12.2018 <u>Precedente:</u> Prot. n. _____ del __. __. _____
INDIRIZZO GESTIONALE	Libera evoluzione naturale con verifica delle immediate adiacenze del torrente Re e della stabilità spondale fronte fiume.	
ALTRO	Verificare le concessioni già in essere su 5 e 7 per valutare la possibilità di creazione di un'area unica.	
PRELIEVI		



Legenda

COMUNE

- ARTOGNE
- ROGNO

AREE DEMANIALI IN CONCESSIONE

FUNZIONE

- Naturalistica
- Protettiva-turistica
- Turistica-ricreativa

AREE DEMANIALI NON IN CONCESSIONE

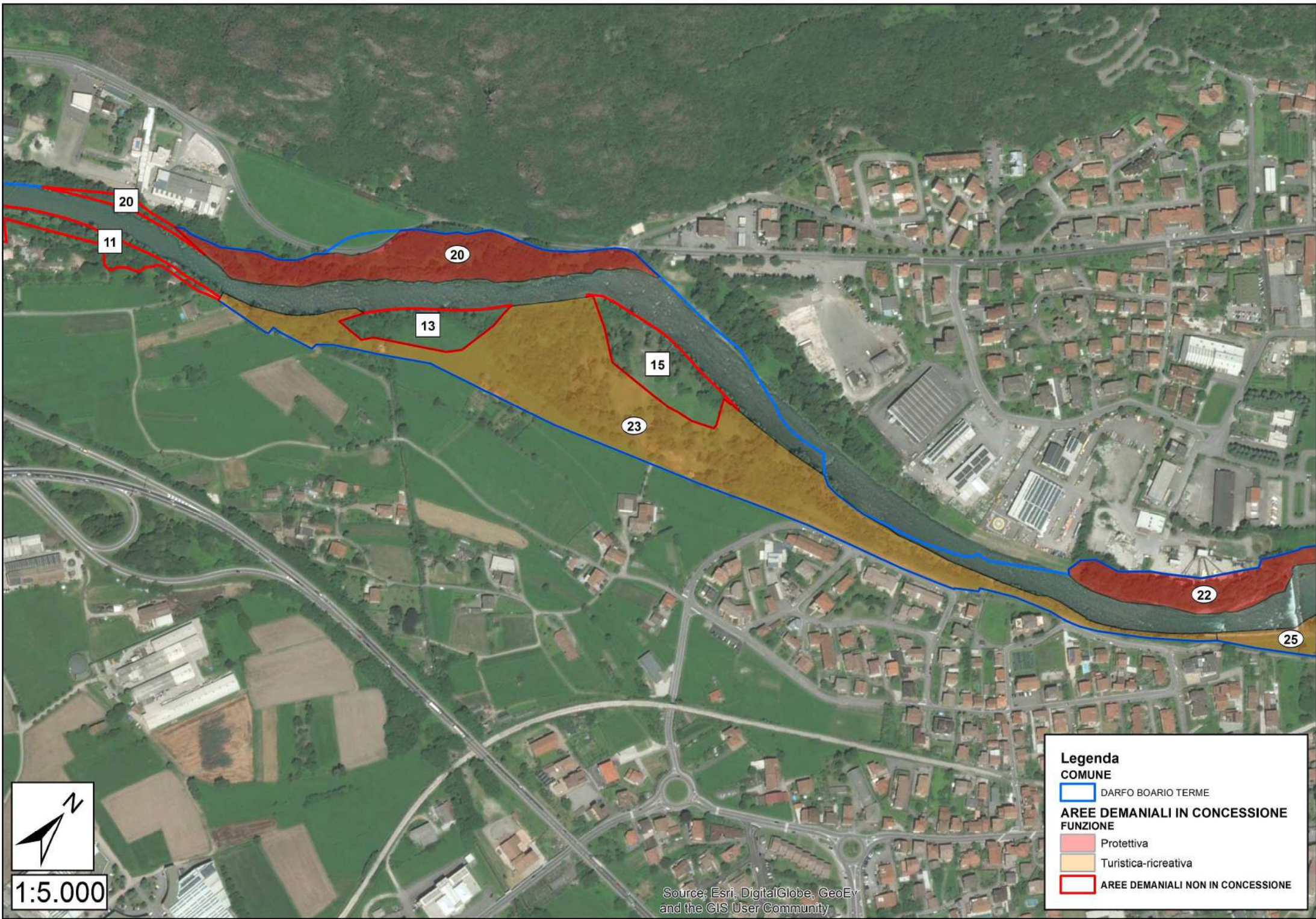


1:3.000

Source: Esri, DigitalGlobe, GeoEye and the GIS User Community

PARTICELLA n.	20	COMUNE	DARFO BOARIO TERME				AFFIDATARIO	CMVC	SUPERFICIE	1,75
FUNZIONE PREVALENTE	PROTETTIVA		NOTE: fascia tampone (aree artigianali Darfo Sud)							
ELEMENTI DISTINTIVI D'USO	BOSCO	X	PRATO		ARBUSTETO		ALTRO		NOTE:	
AFFLUENTI			NOTE:							
OPERE LONGITUDINALI	Scogliera		NOTE: nella porzione Nord in massi ciclopici							
OPERE TRASVERSALI			NOTE:							
STRUTTURE DI SERVIZIO			NOTE:							
TRATTO	Alveo libero	X	Alveo inciso		Alveo arginato		Alveo canalizzato		Area golenale	
RISCHIO IDRAULICO	Conoidi		Crollo		Erosione		Aree franose	X	NOTE: a circa 15 metri dal confine Nord	
FASCIA DI ESONDAZIONE (P.A.I.)	A-B-C	NOTE:								
VARCO R.E.R.			NOTE:							
PARCO-RISERVA-P.L.I.S.			NOTE:							
ACCESSIBILITÀ	Buona		NOTE:							
TIPOLOGIA FORESTALE	Saliceto di greto		NOTE: verificare la percentuale di Olmo campestre							
COMPOSIZIONE SPECIFICA	Populus nigra L., Robinia pseudoacacia L., Fraxinus excelsior L., Salix alba L., Corylus avellana L., Acer negundo L., Ulmus minor Mill.									
STRATO ARBUSTIVO	Sambucus nigra L., Rubus sp., Buddleja davidii Franch., Ligustro, Lonicera japonica L., Hedera helix L., Humulus lupulus L., Parthenocissus quinquefolia Planch.									
STRATO ERBACEO	Arum italicum Mill., Artemisia vulgaris L., Medicago sativa L., Stellaria media L., Urtica dioica L., Galium verum L., Convolvulus arvensis L., Aegopodium podagraria L., Poa pratensis L., Duchesnea indica Focke, Geranium sylvaticum L., Solidago virgaurea									
RINNOVAZIONE	Buona		NOTE: Robinia, Pioppo nero, Olmo							
STRUTTURA DELLA VEGETAZIONE	Disetanea		NOTE:							
DISTRIBUZIONE VERTICALE	Biplana		NOTE: piano dominante a Pioppo nero e Robinia; piano dominato a Robinia							
STADIO CRONOLOGICO	Perticaia		NOTE:							
GOVERNO E VALORE PASCOLIVO	Fustaia		NOTE:							
COPERTURA	Aggregata a cespi		NOTE:							
GRADO DI STABILITÀ			NOTE:							
GESTIONE ATTUALE	Non ordinariamente gestita (assegnati alcuni tratti di particella a richiedenti; cure colturali e valorizzazione fisionomico-strutturale a favore dell'Olmo)									
PROVVIGIONE STIMATA	80 mc/ha		NOTE: tagli occasionali hanno condizionato la struttura a favore di Robinieto misto (presenza significativa di Olmo)							

ELEMENTI DI MINACCIA PUNTUALE	Scarico rifiuti.	AGGIORNAMENTO SCHEDA: <u>Attuale:</u> Prot. n. 12385 del 10.12.2018 <u>Precedente:</u> Prot. n. _____ del __. __. _____
INDIRIZZO GESTIONALE	Non ordinariamente gestita. Tagli di cura assegnati a proprietario privato.	
ALTRO		
PRELIEVI		



Legenda

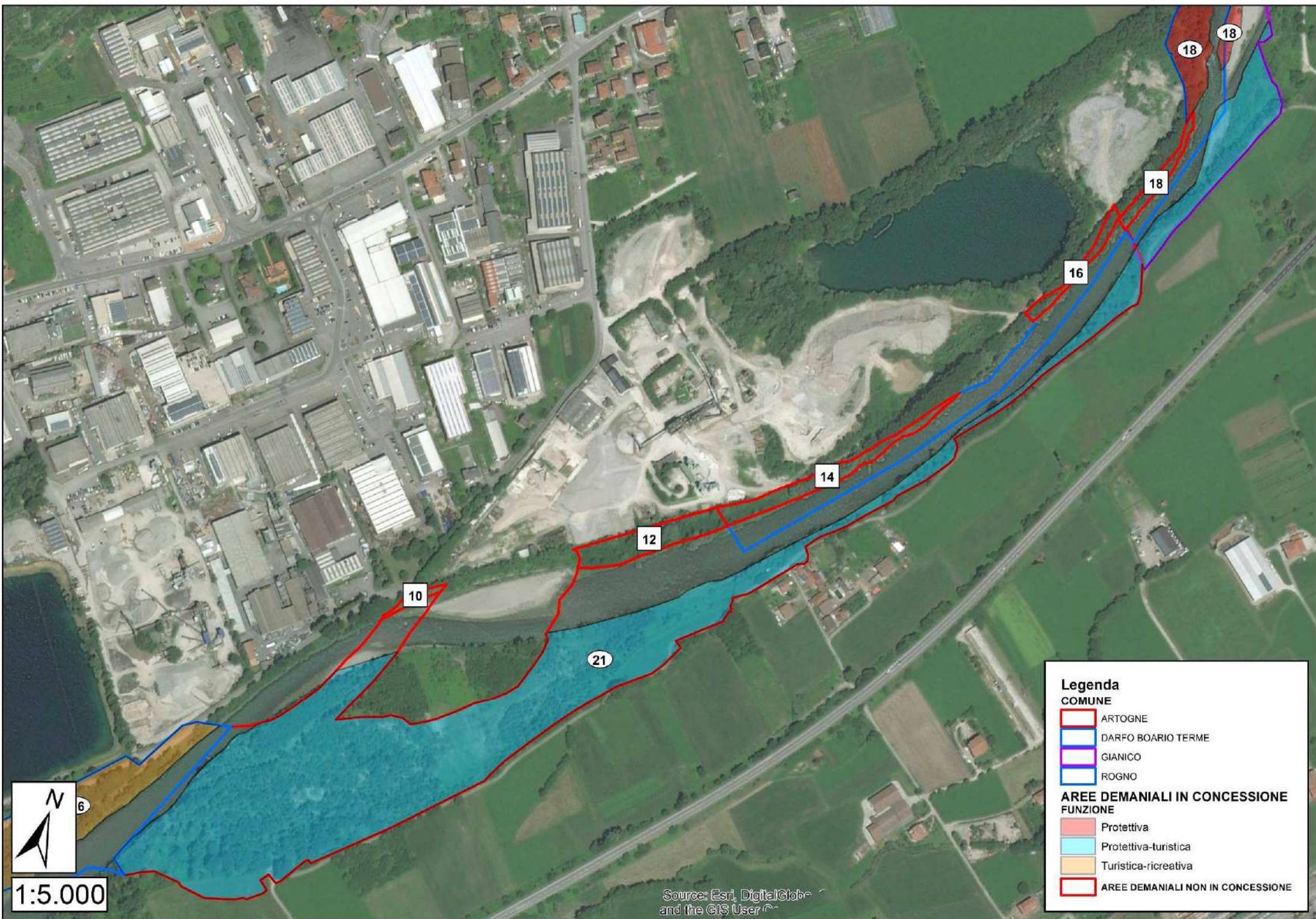
- COMUNE**
- DARFO BOARIO TERME
- AREE DEMANIALI IN CONCESSIONE**
- FUNZIONE**
- Protettiva
 - Turistica-ricreativa
- AREE DEMANIALI NON IN CONCESSIONE**



1:5.000

PARTICELLA n.	21	COMUNE	ARTOGNE-DARFO BOARIO TERME- GIANICO					AFFIDATARIO	CMVC	SUPERFICIE	8,91
FUNZIONE PREVALENTE	PROTETTIVA-TURISTICA		NOTE: zona di tutela del Temolo (verificare le due aree distinte Sud-Nord; a tutti gli effetti potrebbe essere suddivisa in 21a - area estesa; 22b - argine arborato)								
ELEMENTI DISTINTIVI D'USO	BOSCO	X	PRATO	X	ARBUSTETO	X	ALTRO	NOTE: presenza di ampie zone prative			
AFFLUENTI	Vallone Vedetta		NOTE:								
OPERE LONGITUDINALI	Scogliera		NOTE: tratto a Nord adiacente alla pista ciclabile (arca dell'Oglio)								
OPERE TRASVERSALI			NOTE:								
STRUTTURE DI SERVIZIO	Sentiero - Ciclovía dell'Oglio		NOTE:								
TRATTO	Alveo libero			Alveo inciso		Alveo arginato		Alveo canalizzato		Area golenale	X
RISCHIO IDRAULICO	Conoidi			Crollo		Erosione		Aree franose		NOTE: aree di esondazione	
FASCIA DI ESONDAZIONE (P.A.I.)	A-B-C	NOTE:									
VARCO R.E.R.	NOTE:										
PARCO-RISERVA-P.L.I.S.	Parco dell'Alto Sebino		NOTE:								
ACCESSIBILITÀ	Buona		NOTE:								
TIPOLOGIA FORESTALE	Saliceto di greto		NOTE:								
COMPOSIZIONE SPECIFICA	Salix alba L., Salix purpurea L., Alnus glutinosa L., Robinia pseudoacacia L., Fraxinus excelsior L., Corylus avellana L., Tilia cordata Mill., Juglans regia L., Ulmus minor Mill., Ailanthus altissima Mill., Acer negundo L., Morus alba L.										
STRATO ARBUSTIVO	Cornus mas L., Crataegus monogyna Jacq., Parthenocissus quinquefolia Planch., Lonicera japonica L., Fallopia japonica Houtt., Buddlejia davidii Franch., Phyllostachys aurea Carrière ex Rivière & C. Rivière, Humulus lupulus L.										
STRATO ERBACEO	Galium verum L., Plantago lanceolata L., Parietaria officinalis L., Geum urbanum L., Impatiens noli-tangere L., Amorpha fruticosa L., Stellaria media Vill.										
RINNOVAZIONE	Buona		NOTE: Pioppo nero, Salice rosso, Salice ripaiolo, Salice bianco, Robinia, Acero di monte								
STRUTTURA DELLA VEGETAZIONE	Coetanea		NOTE:								
DISTRIBUZIONE VERTICALE	Multiplana		NOTE: suddivisa tra Robiniato misto (a Nord), Saliceto di greto (a Sud) e aree incolte in fase di ricolonizzazione (ampio tratto Sud sottoposto a rimboschimento nel 2016)								
STADIO CRONOLOGICO	Perticaia		NOTE:								
GOVERNO E VALORE PASCOLIVO	Fustaia		NOTE: verificare nel medio periodo la possibilità di attivare contratti di comodato per il pascolo controllato nella porzione Sud								
COPERTURA	Da regolare colma a lacunosa		NOTE:								
GRADO DI STABILITÀ			NOTE:								
GESTIONE ATTUALE	Ordinariamente gestita (sottoposta a interventi di cura culturale e piantumazione di Ontano nero, Carpino bianco e Bagolaro nel 2016 (Cariplo TER; ampio tratto incolto a Sud)										
PROVVIGIONE STIMATA	120 mc/ha		NOTE:								

ELEMENTI DI MINACCIA PUNTUALE	Passaggio non autorizzato di motocross nella porzione Sud; tagli abusivi nella porzione Nord. Eliminazione della Buddlejia davidii e del poligono del Giappone. Danni corticali da pascolo ovi-caprino. Nel tratto Nord, verifica di sicurezza su pioppi stramaturi e verificare eventuali urgenze legate al cedimento localizzato dell'arca.	AGGIORNAMENTO SCHEDA: <u>Attuale:</u> Prot. n. 12385 del 10.12.2018 <u>Precedente:</u> Prot. n. _____ del __. __. ____
INDIRIZZO GESTIONALE	Sottoposta a interventi di cura culturale e piantumazione di Ontano nero, Carpino bianco e Bagolaro nel 2016 (Cariplo TER; ampio tratto incolto a Sud). Nell'area Nord (argine delimitato) verificare le necessità di sicurezza; a Sud valorizzazione paesaggistico-naturalistica.	
ALTRO		
PRELIEVI		



1:5.000

Source: Esri, DigitalGlobe
and the GIS User

Legenda

COMUNE

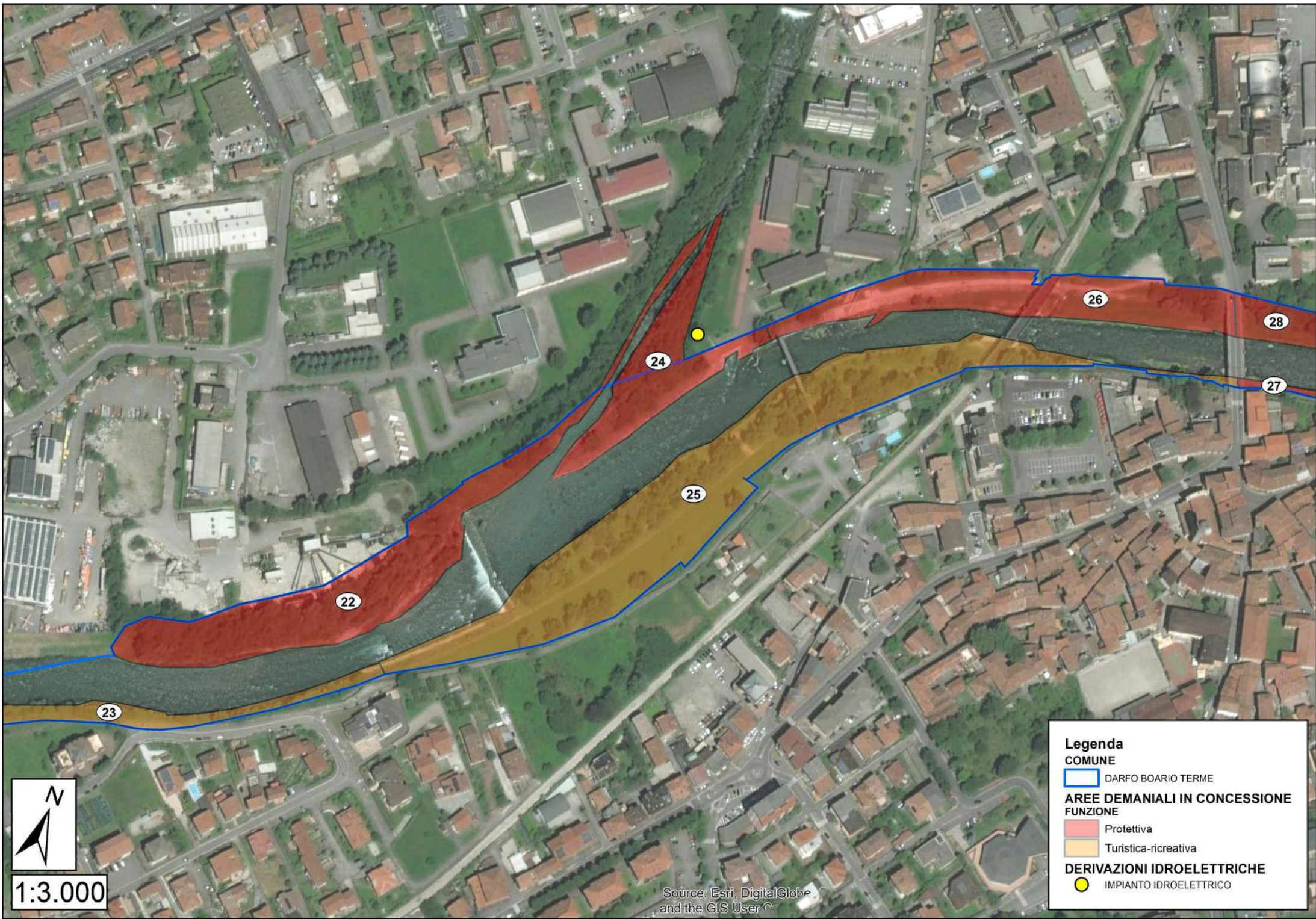
- ▬ ARTOGNE
- ▬ DARFO BOARIO TERME
- ▬ GIANICO
- ▬ ROGNO

AREE DEMANIALI IN CONCESSIONE

- ▬ Protettiva
- ▬ Protettiva-turistica
- ▬ Turistica-ricreativa
- ▬ AREE DEMANIALI NON IN CONCESSIONE

PARTICELLA n.	22	COMUNE	DARFO BOARIO TERME				AFFIDATARIO	CMVC	SUPERFICIE	1,10
FUNZIONE PREVALENTE	PROTETTIVA		NOTE: fascia tampone aree artigianali Darfo - Corna							
ELEMENTI DISTINTIVI D'USO	BOSCO	X	PRATO		ARBUSTETO	X	ALTRO		NOTE:	
AFFLUENTI	Dezzo		NOTE: in occasione di piene straordinarie trasporto di materiale solido; fenomeni di scavo sulla sezione idraulica							
OPERE LONGITUDINALI			NOTE:							
OPERE TRASVERSALI	Briglia		NOTE: tra le partt. 22 e 25							
STRUTTURE DI SERVIZIO			NOTE:							
TRATTO	Alveo libero		X	Alveo inciso		Alveo arginato		Alveo canalizzato		Area golenale
RISCHIO IDRAULICO	Conoidi		X	Crollo	X	Erosione		Aree franose		NOTE:
FASCIA DI ESONDAZIONE (P.A.I.)	A-B-C		NOTE:							
VARCO R.E.R.			NOTE:							
PARCO-RISERVA-P.L.I.S.			NOTE:							
ACCESSIBILITÀ	Insufficiente		NOTE: accesso consentito da un piccolo sentiero							
TIPOLOGIA FORESTALE	Saliceto di greto		NOTE:							
COMPOSIZIONE SPECIFICA	Robinia pseudoacacia L., Populus nigra L., Salix alba L., Salix eleagnos Scop., Acer pseudoplatanus L., Morus alba L., Carpinus betulus L., Celtis australis L.									
STRATO ARBUSTIVO	Rubus sp., Buddleja davidii Franch., Cornus mas L., Rubus sp..									
STRATO ERBACEO	Convolvulus arvensis L., Rumex acetosa L., Saponaria officinalis L., Stellaria media Vill., Galium verum L., Artemisia vulgaris L., Barbarea vulgaris R.Br., Geranium sylvaticum L., Potentilla reptans L., Medicago sativa L., Impatiens noli-tangere L., Dact									
RINNOVAZIONE	Buona		NOTE: Pioppo nero, Salix Alba, Salice ripaiolo							
STRUTTURA DELLA VEGETAZIONE	Disetanea		NOTE:							
DISTRIBUZIONE VERTICALE	Biplana		NOTE: piano dominante a Pioppo nero e Salice bianco (minore percentuale); piano dominato a Salix eleagnos							
STADIO CRONOLOGICO	Da perticaia a maturo		NOTE:							
GOVERNO E VALORE PASCOLIVO	Fustaia		NOTE:							
COPERTURA	Da regolare colma a lacunosa		NOTE:							
GRADO DI STABILITÀ			NOTE:							
GESTIONE ATTUALE	Non ordinariamente gestita; attuati singoli interventi di bonifica di alberi sradicatisi all'interno dell'alveo (nel 2016 effettuato un taglio nel tratto Sud per collimare le necessità della piazzola elicottero)									
PROVVIGIONE STIMATA	150 mc/ha		NOTE: presenza di alberi stramaturi (Pioppo nero e Salice), da verificare la stabilità (schianti verso il fiume)							

ELEMENTI DI MINACCIA PUNTUALE		AGGIORNAMENTO SCHEDA: <u>Attuale:</u> Prot. n. 12385 del 10.12.2018 <u>Precedente:</u> Prot. n. _____ del __. __. _____
INDIRIZZO GESTIONALE	Valorizzazione fisionomico-strutturale e della sicurezza idraulica (tagli a scelta) in ottica tampone.	
ALTRO		
PRELIEVI		



Legenda

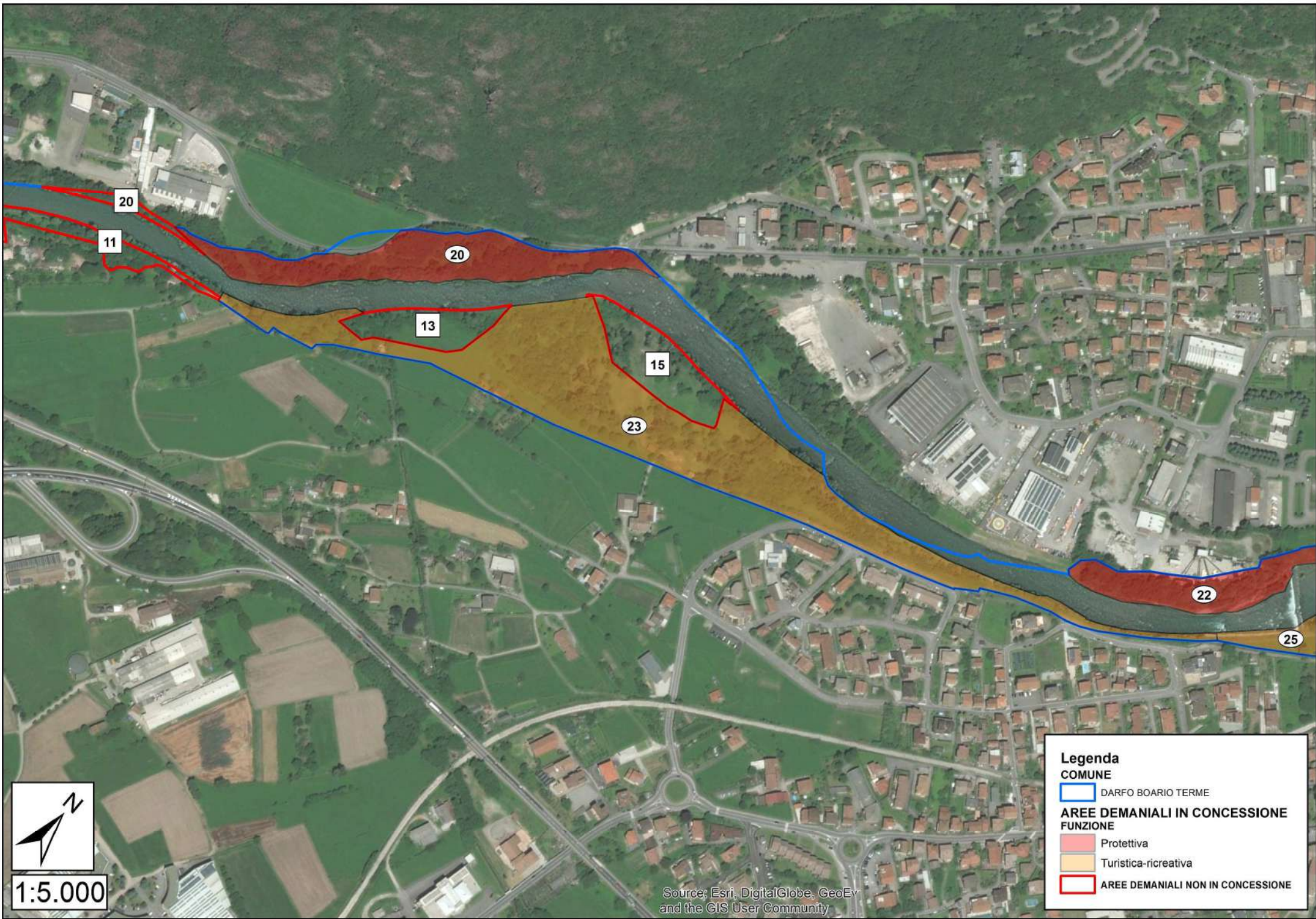
- COMUNE**
[Blue outline] DARFO BOARIO TERME
- AREE DEMANIALI IN CONCESSIONE FUNZIONE**
- [Red fill] Protettiva
 - [Yellow fill] Turistica-ricreativa
- DERIVAZIONI IDROELETTRICHE**
- [Yellow dot] IMPIANTO IDROELETTRICO



1:3.000

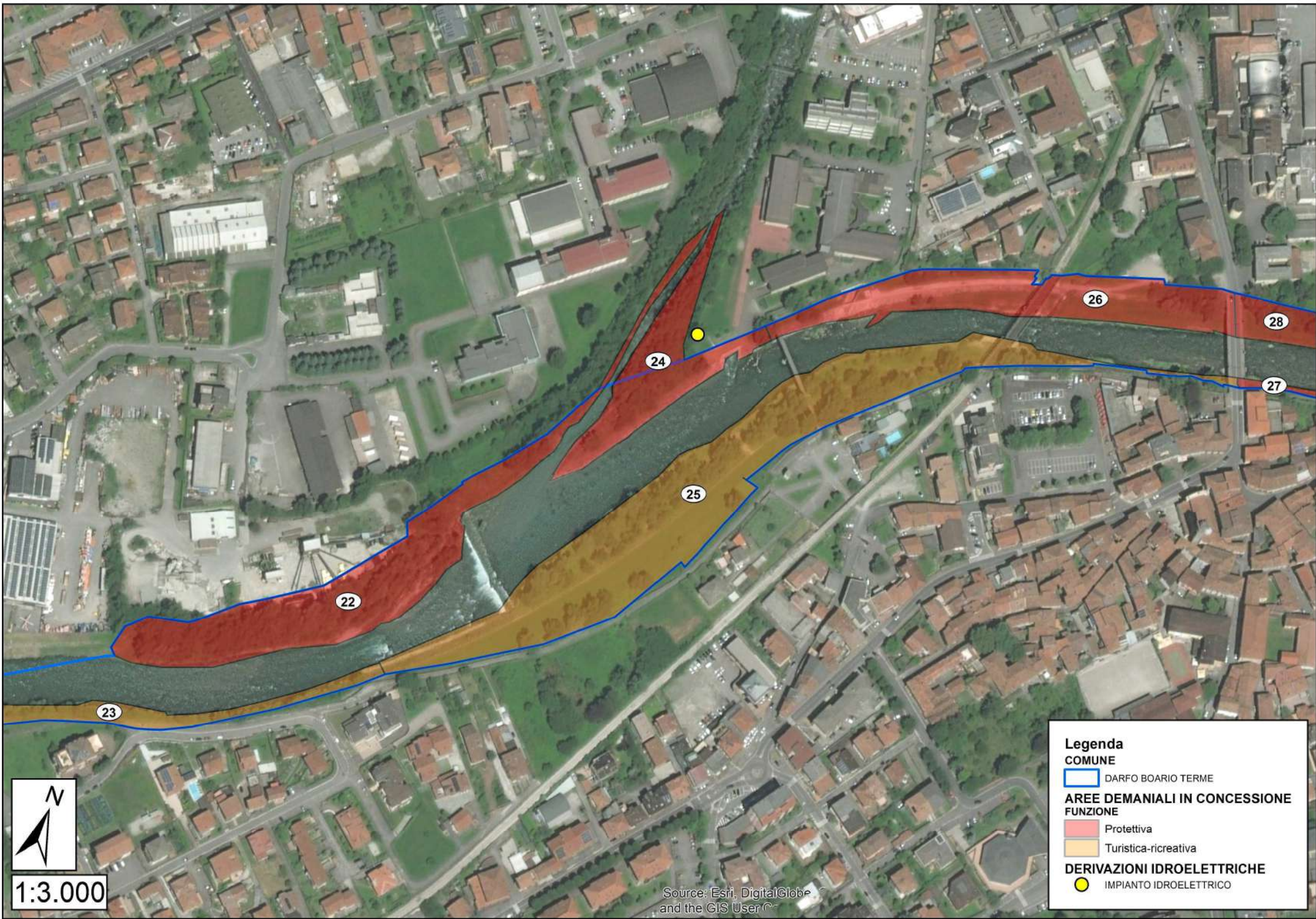
PARTICELLA n.	23	COMUNE	DARFO BOARIO TERME				AFFIDATARIO	CMVC	SUPERFICIE	5,09
FUNZIONE PREVALENTE	TURISTICO-RICREATIVA		NOTE: sovrapposizione con aree in concessione ad azienda (due concessioni distinte)							
ELEMENTI DISTINTIVI D'USO	BOSCO	X	PRATO		ARBUSTETO	X	ALTRO		NOTE:	
AFFLUENTI	Re di Gianico		NOTE:							
OPERE LONGITUDINALI	Scogliera		NOTE: nella porzione a Sud in calcestruzzo e pietrame, nella porzione Nord in massi ciclopici							
OPERE TRASVERSALI			NOTE:							
STRUTTURE DI SERVIZIO	Sentiero - Ciclovía		NOTE:							
TRATTO	Alveo libero		X	Alveo inciso		Alveo arginato	X	Alveo canalizzato		Area golenale
RISCHIO IDRAULICO	Conoidi			Crollo		Erosione		Aree franose		NOTE:
FASCIA DI ESONDAZIONE (P.A.I.)	B-C	NOTE:								
VARCO R.E.R.		NOTE:								
PARCO-RISERVA-P.L.I.S.			NOTE:							
ACCESSIBILITÀ	Insufficiente		NOTE: nella parte Nord delimitata da muro di contenimento, a Sud accesso da area privata							
TIPOLOGIA FORESTALE	Saliceto di greto		NOTE:							
COMPOSIZIONE SPECIFICA	Populus nigra L., Robinia pseudoacacia L., Fraxinus excelsior L., Salix alba L., Alnus glutinosa L., Prunus avium L., Ailanthus altissima Mill.									
STRATO ARBUSTIVO	Sambucus nigra L., Buddlejia davidii Franch., Lonicera japonica L., Humulus lupulus L., Rubus sp., Ulmus minor Mill., Parthenocissus quinquefolia Planch., Euonymus europaeus L., Crataegus monogyna Jacq., Ligustrum vulgare L.									
STRATO ERBACEO	Lotus corniculatus L., Duchesnea indica, Chelidonium majus L., Hedera helix L., Salvia pratense L., Ranunculus acris L., Geranium sylvaticum L., Vicia sativa L., Glechoma hederacea L., Urtica dioica L., Stellaria media Vill., Artemisia vulgaris L., Potent									
RINNOVAZIONE	Buona		NOTE: Robinia, Pioppo nero, Olmo, Ailanto							
STRUTTURA DELLA VEGETAZIONE	Disetanea		NOTE:							
DISTRIBUZIONE VERTICALE	Biplana		NOTE: piano dominante a Pioppo nero; piano dominato a Robinia							
STADIO CRONOLOGICO	Perticaia		NOTE:							
GOVERNO E VALORE PASCOLIVO	Fustaia		NOTE:							
COPERTURA	Lacunosa		NOTE:							
GRADO DI STABILITÀ			NOTE:							
GESTIONE ATTUALE	Ordinariamente gestita (sottoposta a interventi di cura colturale nel 2016 e piantumazione alberi da frutto e Carpino nero; Cariplo II)									
PROVVIGIONE STIMATA	130 mc/ha		NOTE:							

ELEMENTI DI MINACCIA PUNTUALE	Pascolo non autorizzato. Verso Est è presente una fascia di esondazione dove è stato effettuato un intervento di consolidamento.	AGGIORNAMENTO SCHEDA: Attuale: Prot. n. 12385 del 10.12.2018 Precedente: Prot. n. _____ del __. __. ____
INDIRIZZO GESTIONALE	Cure colturali a favore delle specie consolidanti e di grande valore accessorio. Verifica delle necessità dell'area in concessione e controllo del pascolo. Sottoposta a interventi di cura colturale nel 2016 (Cariplo II). Possibilità di annessione della 11 non in concessione (in itinere) per la creazione di ambiti strettamente connessi alla pista ciclabile.	
ALTRO		
PRELIEVI		



PARTICELLA n.	24	COMUNE	DARFO BOARIO TERME				AFFIDATARIO	CMVC	SUPERFICIE	0,51
FUNZIONE PREVALENTE	PROTETTIVA		NOTE: delta del Dezzo							
ELEMENTI DISTINTIVI D'USO	BOSCO	X	PRATO		ARBUSTETO	X	ALTRO		NOTE:	
AFFLUENTI	Dezzo		NOTE: in occasione di piene straordinarie trasporto di materiale solido; fenomeni di scavo sulla sezione idraulica							
OPERE LONGITUDINALI	Scogliera e canale artificiale		NOTE: scogliera in calcestruzzo e pietrame lungo tutta la particella; canale artificiale in calcestruzzo a Nord							
OPERE TRASVERSALI	Briglia		NOTE: massi ciclopici a Nord; ponte della scuola nella sezione adiacente al fiume							
STRUTTURE DI SERVIZIO	NOTE:									
TRATTO	Alveo libero			Alveo inciso		Alveo arginato	X	Alveo canalizzato		Area golenale
RISCHIO IDRAULICO	Conoidi		X	Crollo	X	Erosione		Aree franose		NOTE:
FASCIA DI ESONDAZIONE (P.A.I.)	A	NOTE:								
VARCO R.E.R.	NOTE:									
PARCO-RISERVA-P.L.I.S.	NOTE:									
ACCESSIBILITÀ	Insufficiente		NOTE: accesso consentito da un piccolo sentiero							
TIPOLOGIA FORESTALE	Saliceto di greto		NOTE:							
COMPOSIZIONE SPECIFICA	Robinia pseudoacacia L., Populus nigra L., Salix alba L., Salix eleagnos Scop., Acer pseudoplatanus L., Morus alba L., Carpinus betulus L., Celtis australis L.									
STRATO ARBUSTIVO	Rubus sp., Buddleja davidii Franch., Cornus mas L.									
STRATO ERBACEO	Convolvulus arvensis L., Rumex acetosa L., Saponaria officinalis L., Stellaria media Vill., Galium verum L., Artemisia vulgaris L., Barbarea vulgaris, Geranium sylvaticum L., Potentilla reptans L., Medicago sativa L., Impatiens noli-tangere L., Dactylis									
RINNOVAZIONE	Buona		NOTE: Pioppo nero, Salice bianco, Salice ripaiolo							
STRUTTURA DELLA VEGETAZIONE	Disetanea		NOTE:							
DISTRIBUZIONE VERTICALE	Biplana		NOTE: piano dominante a Pioppo nero; piano dominato a Salice							
STADIO CRONOLOGICO	Da perticaia a maturo		NOTE:							
GOVERNO E VALORE PASCOLIVO	Fustaia		NOTE:							
COPERTURA	Da regolare colma a lacunosa		NOTE:							
GRADO DI STABILITÀ	NOTE:									
GESTIONE ATTUALE	Non ordinariamente gestita (aree in comodato per la cura colturale del cunettone finale del Dezzo)									
PROVVIGIONE STIMATA	80 mc/ha		NOTE: verificare necessità puntuali di sicurezza del cunettone del Dezzo							

ELEMENTI DI MINACCIA PUNTUALE	Scarico rifiuti. Occlusioni connesse con l'esercizio idraulico del cunettone del Dezzo.	AGGIORNAMENTO SCHEDA: <u>Attuale:</u> Prot. n. 12385 del 10.12.2018 <u>Precedente:</u> Prot. n. _____ del __. __. _____
INDIRIZZO GESTIONALE	Assegnata alla Protezione Civile per interventi di sicurezza idraulica.	
ALTRO		
PRELIEVI		



1:3.000

Source: Esri, DigitalGlobe
and the GIS User C

Legenda

COMUNE

 DARFO BOARIO TERME

**AREE DEMANIALI IN CONCESSIONE
FUNZIONE**

 Protettiva

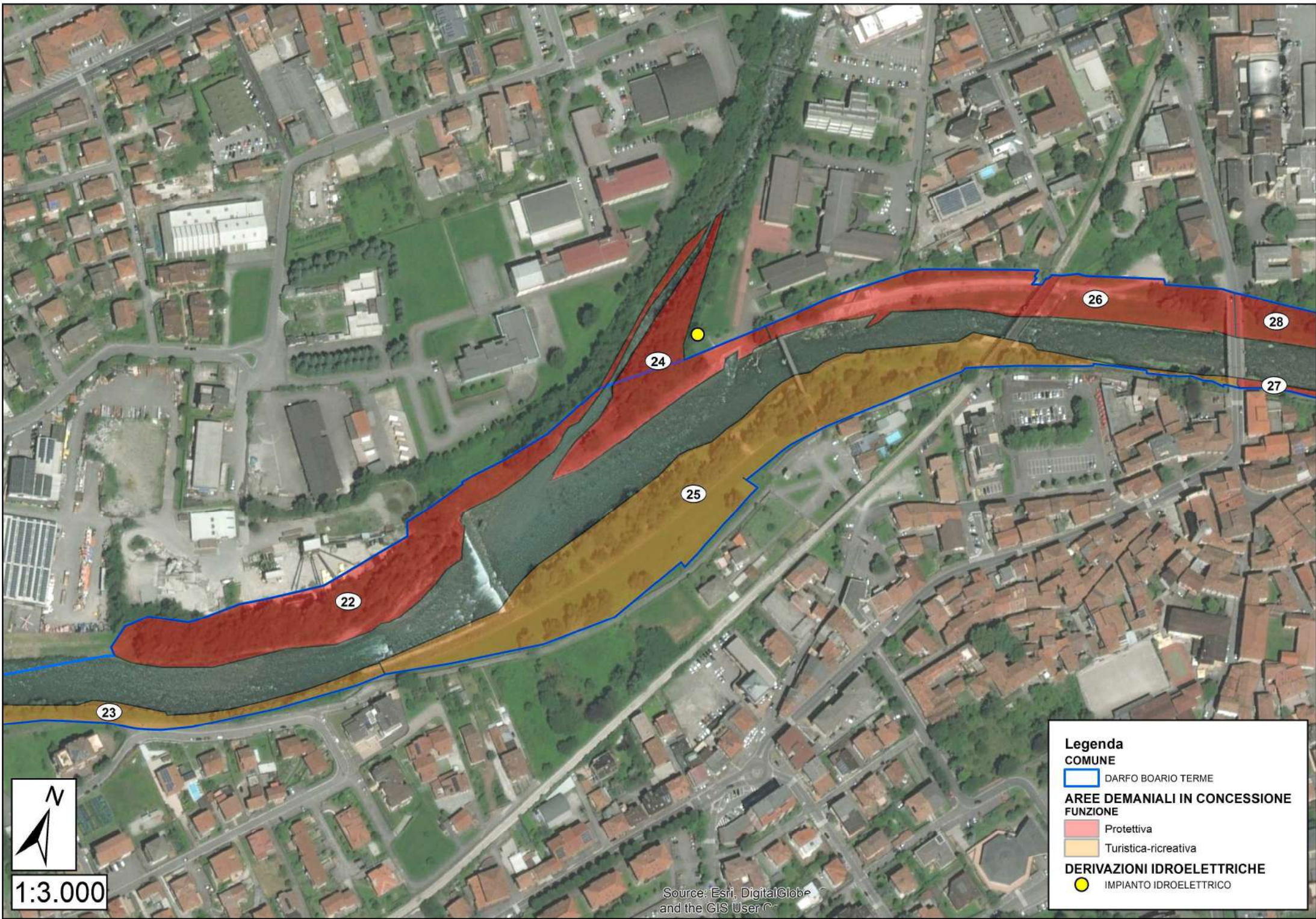
 Turistica-ricreativa

DERIVAZIONI IDROELETTRICHE

 IMPIANTO IDROELETTRICO

PARTICELLA n.	25	COMUNE	DARFO BOARIO TERME			AFFIDATARIO	CMVC	SUPERFICIE	1,82		
FUNZIONE PREVALENTE	TURISTICO-RICREATIVA		NOTE: area particolarmente indicata per la creazione di ambiti turistici, sia la porzione ripariale a valle dell'arca, sia la porzione a valle della ciclabile (prato)								
ELEMENTI DISTINTIVI D'USO	BOSCO	X	PRATO	X	ARBUSTETO		ALTRO		NOTE: presenza di ampie zone prative		
AFFLUENTI			NOTE:								
OPERE LONGITUDINALI	Scogliera		NOTE: lungo tutta la particella, in massi ciclopici								
OPERE TRASVERSALI	Briglia		NOTE: briglia tra le partt. 22 e 25 (passerella della scuola)								
STRUTTURE DI SERVIZIO	Sentiero-Ciclovía		NOTE:								
TRATTO	Alveo libero			Alveo inciso		Alveo arginato	X	Alveo canalizzato		Area golenale	X
RISCHIO IDRAULICO	Conoidi			Crollo		Erosione		Aree franose		NOTE:	
FASCIA DI ESONDAZIONE (P.A.I.)	A	NOTE:									
VARCO R.E.R.			NOTE:								
PARCO-RISERVA-P.L.I.S.			NOTE:								
ACCESSIBILITÀ	Insufficiente		NOTE: particella raggiungibile solo a piedi								
TIPOLOGIA FORESTALE	Saliceto di greto		NOTE:								
COMPOSIZIONE SPECIFICA	Populus nigra L., Salix alba L., Salix purpurea L., Platanus occidentalis L., Acer negundo L., Robinia pseudoacacia L.										
STRATO ARBUSTIVO	Rubus sp., Sambucus nigra L., Humulus lupulus L., Cornus mas L., Buddleja davidii Franch., Lonicera japonica L.										
STRATO ERBACEO	Lotus corniculatus L., Medicago sativa L., Chelidonium majus L., Artemisia vulgaris L., Urtica dioica L., Convolvulus arvensis L., Impatiens noli-tangere L., Poa pratensis L., Solidago virgaurea L., Parthenocissus quinquefolia Planch., Dactylis glomerata										
RINNOVAZIONE	Sufficiente		NOTE: Salice rosso, Robinia								
STRUTTURA DELLA VEGETAZIONE	Disetanea		NOTE:								
DISTRIBUZIONE VERTICALE	Multiplana		NOTE:								
STADIO CRONOLOGICO	Perticaia (fascia spondale) Fustaia (verso Sud)		NOTE:								
GOVERNO E VALORE PASCOLIVO	Fustaia		NOTE:								
COPERTURA	Lacunosa		NOTE:								
GRADO DI STABILITÀ			NOTE:								
GESTIONE ATTUALE	Ordinariamente gestita (sottoposta a interventi di cura colturale e piantumazione di specie fruttifere nel 2016; Cariplo II)										
PROVVIGIONE STIMATA	100 mc/ha		NOTE:								

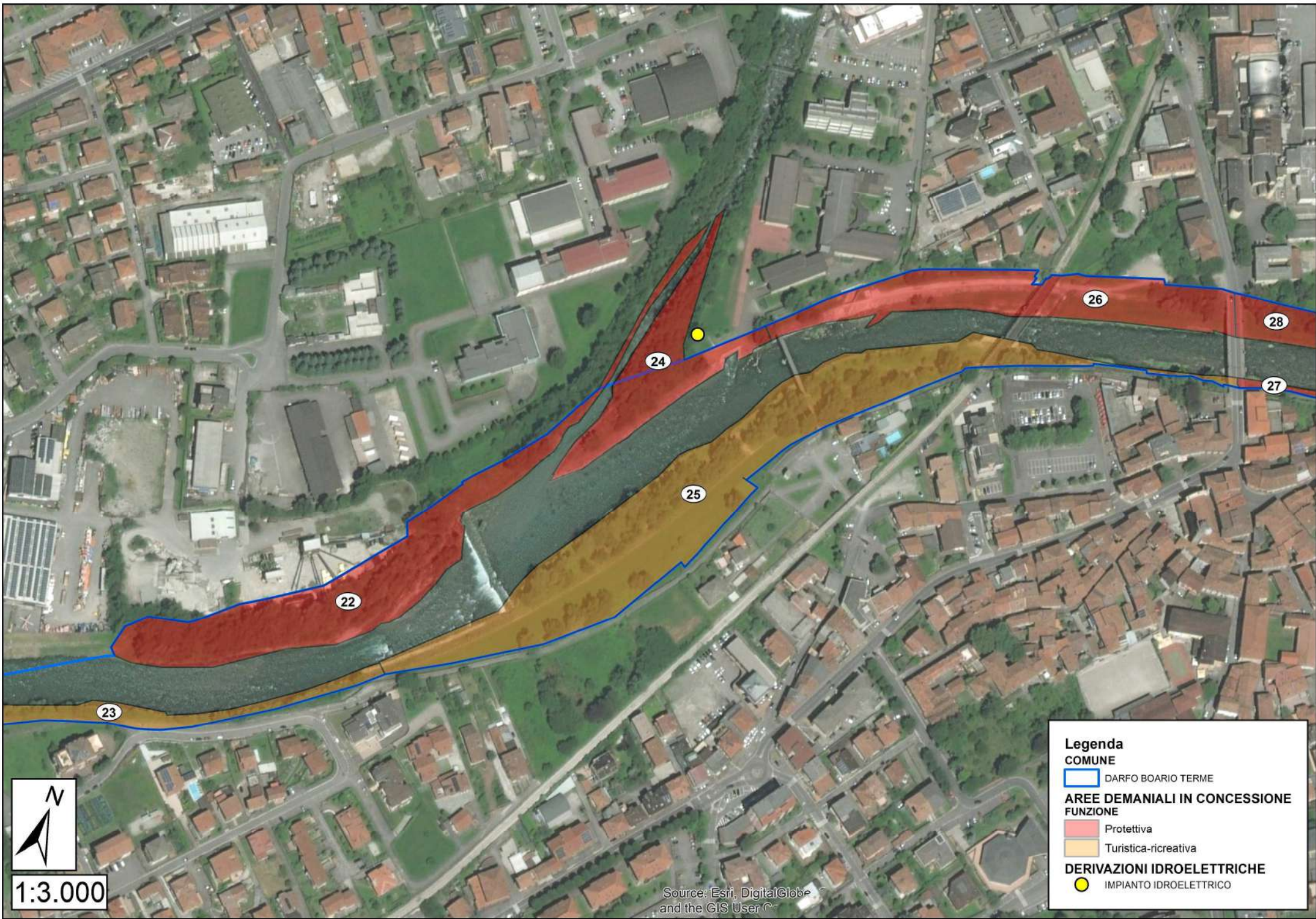
ELEMENTI DI MINACCIA PUNTUALE	Scarico rifiuti. Pascolo non autorizzato.	AGGIORNAMENTO SCHEDA: <u>Attuale:</u> Prot. n. 12385 del 10.12.2018 <u>Precedente:</u> Prot. n. _____ del __. __. _____
INDIRIZZO GESTIONALE	La presenza della passerella della scuola e l'area particolarmente indicata per valorizzazione turistico-ricreativa suggeriscono di verificare un piano di valorizzazione con il Comune di Darfo Boario Terme.	
ALTRO		
PRELIEVI		



Source: Esri, DigitalGlobe
and the GIS User C

PARTICELLA n.	26	COMUNE	DARFO BOARIO TERME				AFFIDATARIO	CMVC	SUPERFICIE	0,77
FUNZIONE PREVALENTE	PROTETTIVA		NOTE:							
ELEMENTI DISTINTIVI D'USO	BOSCO		PRATO	X	ARBUSTETO	X	ALTRO		NOTE: presenza di piccola area boscata in prossimità del confine Est	
AFFLUENTI			NOTE:							
OPERE LONGITUDINALI	Scogliera e canale artificiale		NOTE: scogliera lungo tutta la particella in calcestruzzo e pietrame; canale artificiale in calcestruzzo							
OPERE TRASVERSALI			NOTE:							
STRUTTURE DI SERVIZIO			NOTE:							
TRATTO	Alveo libero	X	Alveo inciso		Alveo arginato		Alveo canalizzato		Area golenale	
RISCHIO IDRAULICO	Conoidi		Crollo		Erosione		Aree franose		NOTE:	
FASCIA DI ESONDAZIONE (P.A.I.)	A	NOTE:								
VARCO R.E.R.		NOTE:								
PARCO-RISERVA-P.L.I.S.		NOTE:								
ACCESSIBILITÀ	Insufficiente		NOTE:							
TIPOLOGIA FORESTALE	Saliceto di greto		NOTE:							
COMPOSIZIONE SPECIFICA	Salix alba L., Robinia pseudoacacia L., Populus nigra L.									
STRATO ARBUSTIVO	Buddleja davidii Franch., Cornus sanguinea L., Rubus sp.									
STRATO ERBACEO	ns									
RINNOVAZIONE			NOTE:							
STRUTTURA DELLA VEGETAZIONE	Coetanea		NOTE:							
DISTRIBUZIONE VERTICALE	Monoplana		NOTE:							
STADIO CRONOLOGICO	Perticaia		NOTE:							
GOVERNO E VALORE PASCOLIVO	Fustaia		NOTE:							
COPERTURA	Regolare scarsa		NOTE:							
GRADO DI STABILITÀ			NOTE:							
GESTIONE ATTUALE	Non ordinariamente gestita (sottoposta a interventi di cura colturale nel 2016; Cariplo II)									
PROVVIGIONE STIMATA	80 mc/ha		NOTE:							

ELEMENTI DI MINACCIA PUNTUALE	Scarico rifiuti.	AGGIORNAMENTO SCHEDA: <u>Attuale:</u> Prot. n. 12385 del 10.12.2018 <u>Precedente:</u> Prot. n. _____ del __. __. _____
INDIRIZZO GESTIONALE	Tagli a scelta per verificare la sicurezza e valorizzazione funzione tampone.	
ALTRO		
PRELIEVI		



Legenda

COMUNE
[Blue outline] DARFO BOARIO TERME

AREE DEMANIALI IN CONCESSIONE
FUNZIONE

- [Red fill] Protettiva
- [Yellow fill] Turistica-ricreativa

DERIVAZIONI IDROELETTRICHE

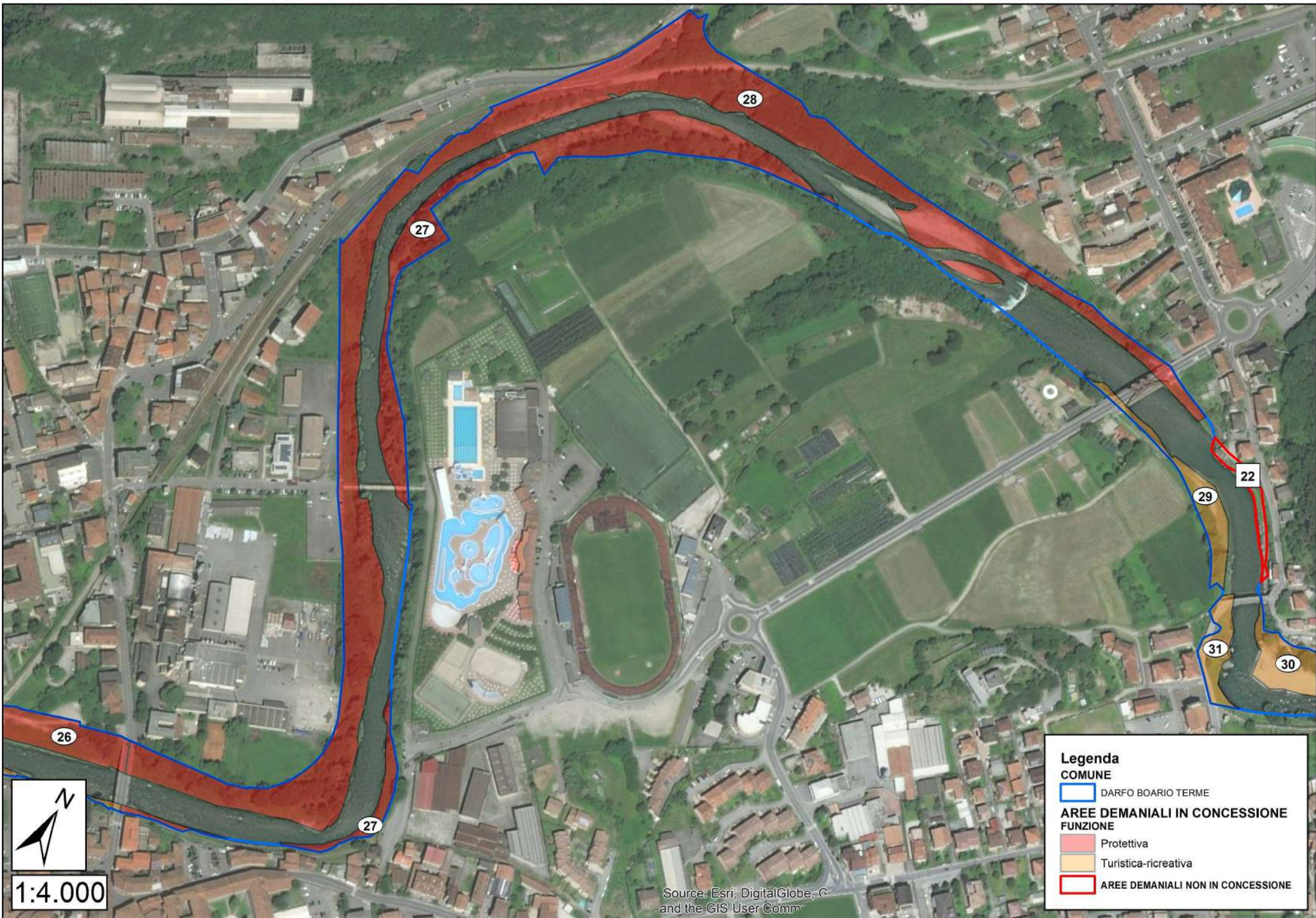
- [Yellow dot] IMPIANTO IDROELETTRICO



1:3.000

PARTICELLA n.	27	COMUNE	DARFO BOARIO TERME				AFFIDATARIO	CMVC	SUPERFICIE	1,33	
FUNZIONE PREVALENTE	PROTETTIVA		NOTE: buona variabilità di ambienti; presenza sentiero, pista ciclabile e campo di gara di pesca permanente								
ELEMENTI DISTINTIVI D'USO	BOSCO	X	PRATO		ARBUSTETO	X	ALTRO		NOTE: anse di grande valore paesaggistico		
AFFLUENTI	Rovinazza		NOTE:								
OPERE LONGITUDINALI	Scogliera - Argine - Ponti		NOTE: scogliera in massi ciclopici; argine in terra; ponte della posta e passerella ENEL								
OPERE TRASVERSALI			NOTE:								
STRUTTURE DI SERVIZIO	Sentiero - Ciclovía		NOTE:								
TRATTO	Alveo libero			Alveo inciso		Alveo arginato	X	Alveo canalizzato		Area golenale	X
RISCHIO IDRAULICO	Conoidi		X	Crollo	X	Erosione		Aree franose		NOTE: a circa 12 metri dal confine Est della porzione centrale della particella	
FASCIA DI ESONDAZIONE (P.A.I.)	B	NOTE:									
VARCO R.E.R.			NOTE:								
PARCO-RISERVA-P.L.I.S.			NOTE:								
ACCESSIBILITÀ	Insufficiente		NOTE: sentieri di accesso per i pescatori nella parte Sud e accesso da capezzagna nella parte centrale								
TIPOLOGIA FORESTALE	Saliceto di greto		NOTE:								
COMPOSIZIONE SPECIFICA	Populus nigra L., Salix alba L., Salix purpurea L., Salix eleagnos Scop., Robinia pseudoacacia L., Acer pseudoplatanus L., Acer campestre L., Acer negundo L., Corylus avellana L., Prunus avium L.										
STRATO ARBUSTIVO	Cornus sanguinea L., Buddlejia davidii Franch., Euonymus europaeus L., Parthenocissus quinquefolia Planch., Sambucus nigra L., Lonicera japonica L.										
STRATO ERBACEO	Vicia sativa L., Carex sp., Medicago sativa L., Chelidonium majus L., Rumex acetosa L., Poa pratensis L., Impatiens parviflora DC., Impatiens glandulifera L., Geranium robertianianum L., Carex spicata Huds., Saponaria officinalis L., Clematis vitalba L.,										
RINNOVAZIONE	Buona		NOTE: Pioppo nero, Salice ripaiolo, Acero campestre, Acero americano, Acero montano								
STRUTTURA DELLA VEGETAZIONE	Disetanea		NOTE:								
DISTRIBUZIONE VERTICALE	Biplana		NOTE: piano dominante a Pioppo nero, accompagnato dal Salice bianco verso la sponda; piano dominato a Robinia								
STADIO CRONOLOGICO	Perticaia		NOTE:								
GOVERNO E VALORE PASCOLIVO	Fustaia		NOTE:								
COPERTURA	Regolare colma		NOTE:								
GRADO DI STABILITÀ			NOTE:								
GESTIONE ATTUALE	Non ordinariamente gestita (sottoposta a interventi di cura colturale e piantumazioni localizzate nel 2016; Cariplo II)										
PROVVIGIONE STIMATA	120 mc/ha		NOTE:								

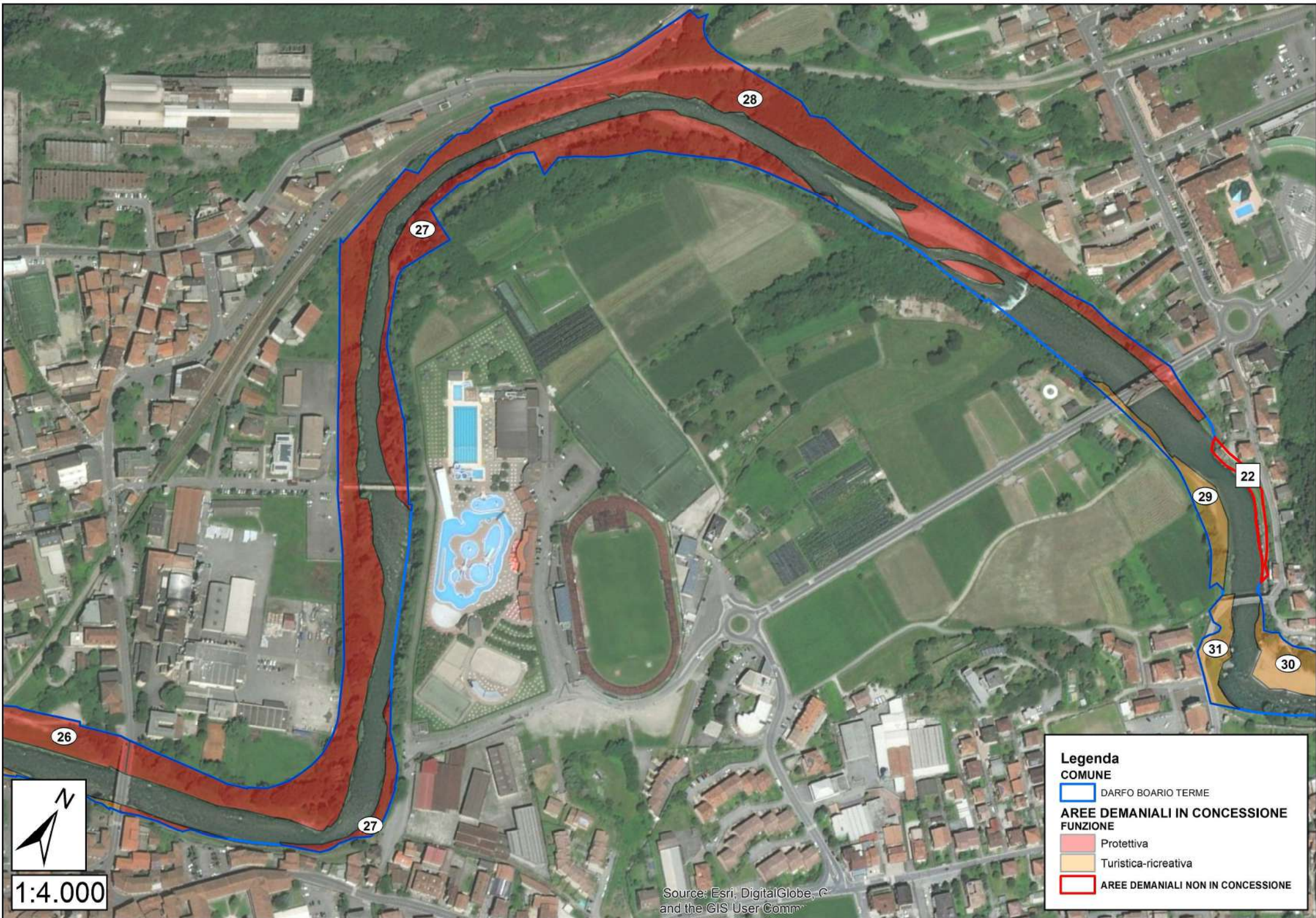
ELEMENTI DI MINACCIA PUNTUALE	Scarico rifiuti. Ponte della posta e passerella ENEL.	AGGIORNAMENTO SCHEDA: <u>Attuale:</u> Prot. n. 12385 del 10.12.2018 <u>Precedente:</u> Prot. n. _____ del __. __. _____
INDIRIZZO GESTIONALE	Ordinariamente governata a fustaia. Valorizzazione aree connesse con ambito Ponte di Montecchio per attività di promozione del fiume (canoa, pesca, ecc.).	
ALTRO	Progetto di valorizzazione in itinere curato dall'amministrazione di Darfo Boario Terme e da associazione residente.	
PRELIEVI		



Source: Esri, DigitalGlobe, © and the GIS User Comm

PARTICELLA n.	28	COMUNE	DARFO BOARIO TERME				AFFIDATARIO	CMVC	SUPERFICIE	3,91
FUNZIONE PREVALENTE	PROTETTIVA		NOTE: aree tampone							
ELEMENTI DISTINTIVI D'USO	BOSCO	X	PRATO		ARBUSTETO		ALTRO		NOTE:	
AFFLUENTI	Davine		NOTE:							
OPERE LONGITUDINALI	Scogliera - Ponte		NOTE: calcestruzzo e pietrame, ponte nuova strada comunale, ponte della posta							
OPERE TRASVERSALI	Briglia e Tombotto		NOTE: tombotto in cemento armato; briglia in calcestruzzo e pietrame							
STRUTTURE DI SERVIZIO	NOTE:									
TRATTO	Alveo libero	X	Alveo inciso		Alveo arginato	X	Alveo canalizzato		Area golenale	X
RISCHIO IDRAULICO	Conoidi		Crollo		Erosione		Aree franose		NOTE: in vicinanza del confine Nord-Ovest della particella	
FASCIA DI ESONDAZIONE (P.A.I.)	A	NOTE:								
VARCO R.E.R.	NOTE:									
PARCO-RISERVA-P.L.I.S.	Parco del Lago Moro		NOTE:							
ACCESSIBILITÀ	Insufficiente		NOTE:							
TIPOLOGIA FORESTALE	Saliceto di greto		NOTE:							
COMPOSIZIONE SPECIFICA	Salix alba L., Populus nigra L., Alnus glutinosa L., Salix purpurea L., Fraxinus excelsior L., Juglans regia L., Robinia pseudoacacia L.									
STRATO ARBUSTIVO	Rubus sp., Buddleja davidii Franch., Sambucus nigra L., Phyllostachys aurea Carrière ex Rivière & C. Rivière, Humulus lupulus L., Parthenocissus quinquefolia Planch.									
STRATO ERBACEO	Centranthus ruber (L.) DC., Impatiens noli-tangere L.									
RINNOVAZIONE	Sufficiente		NOTE: Pioppo nero, Robinia, Salice bianco, Ontano nero							
STRUTTURA DELLA VEGETAZIONE	Disetanea		NOTE:							
DISTRIBUZIONE VERTICALE	Multiplana		NOTE:							
STADIO CRONOLOGICO	Perticaia		NOTE:							
GOVERNO E VALORE PASCOLIVO	Fustaia		NOTE:							
COPERTURA	Aggregata a cespi		NOTE:							
GRADO DI STABILITÀ	NOTE:									
GESTIONE ATTUALE	Non ordinariamente gestita (sottoposta a interventi di cura colturale nel 2016; Cariplo II)									
PROVVIGIONE STIMATA	120 mc/ha		NOTE:							

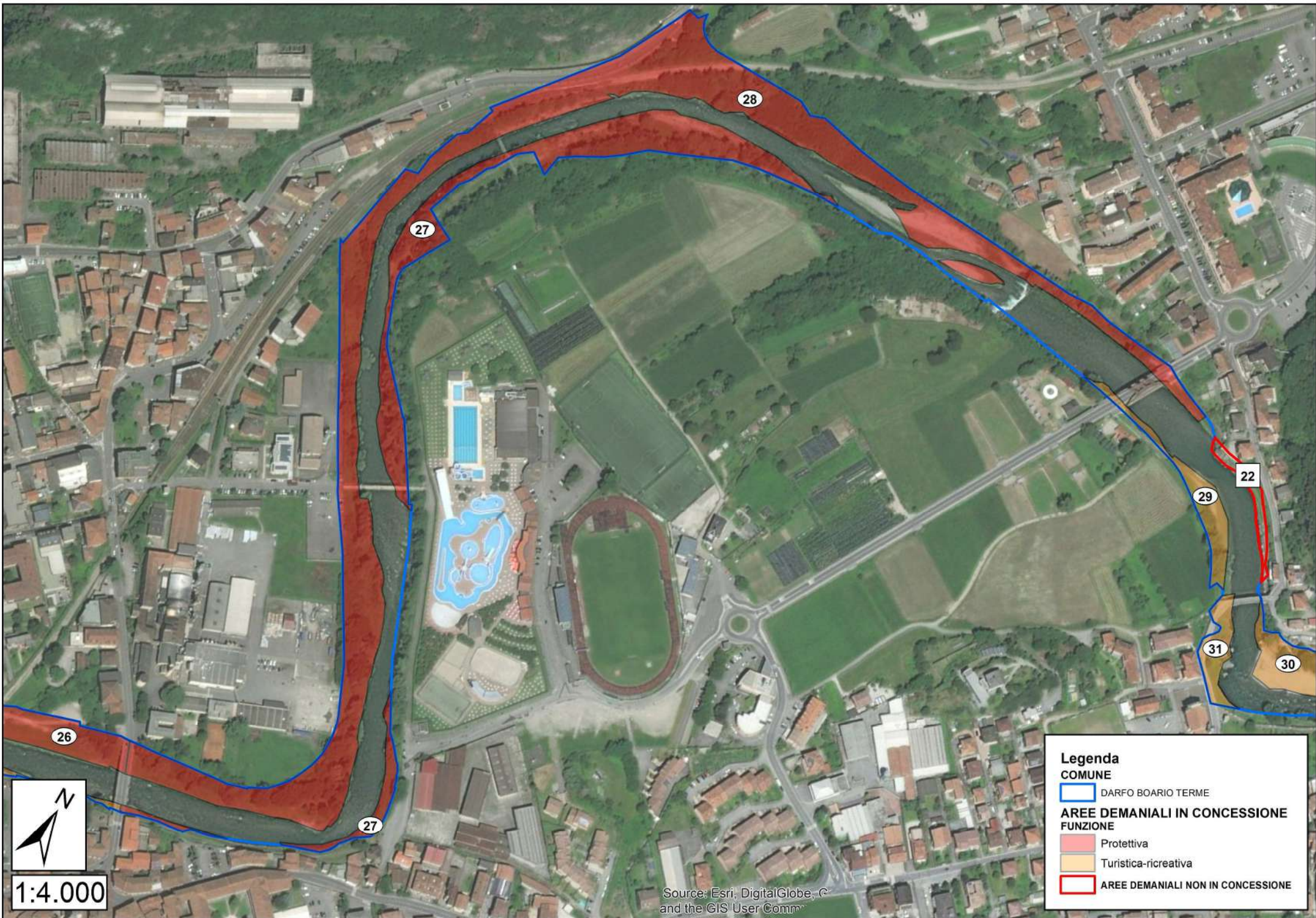
ELEMENTI DI MINACCIA PUNTUALE	Scarico rifiuti. Strutture di servizio (ferrovia). Ponti e attraversamenti.	AGGIORNAMENTO SCHEDA: <u>Attuale:</u> Prot. n. 12385 del 10.12.2018 <u>Precedente:</u> Prot. n. _____ del _____._____
INDIRIZZO GESTIONALE	Brevi cure colturali a favore delle specie consolidanti e di grande valore accessorio. Area interessata da alberi stramaturi, ma con struttura irregolare (il grado di naturalità elevato suggerisce gestione puntuale solo per motivi di sicurezza). Fenomeni di erosione spondale; da valutare il taglio dei soggetti di grosse dimensioni a favore delle specie con apparato radicale consolidante.	
ALTRO	Valorizzazione aree connesse con ambito Ponte di Montecchio per attività di promozione del fiume (canoa, pesca, ecc.). Progetto di valorizzazione in itinere curato dall'amministrazione di Darfo Boario Terme e da associazione residente (percorsi interconnessi principale, panoramico e interculturale).	
PRELIEVI		



Source: Esri, DigitalGlobe, © and the GIS User Comm

PARTICELLA n.	29	COMUNE	DARFO BOARIO TERME			AFFIDATARIO	CMVC	SUPERFICIE	0,25	
FUNZIONE PREVALENTE	TURISTICO-RICREATIVA		NOTE: enorme valore storico-culturale (Ponte di Montecchio)							
ELEMENTI DISTINTIVI D'USO	BOSCO		PRATO		ARBUSTETO		ALTRO	X	NOTE: presenza di spiaggia con piccola area boscata	
AFFLUENTI			NOTE:							
OPERE LONGITUDINALI			NOTE:							
OPERE TRASVERSALI			NOTE:							
STRUTTURE DI SERVIZIO	Sentiero		NOTE:							
TRATTO	Alveo libero		X	Alveo inciso		Alveo arginato		Alveo canalizzato		Area golenale
RISCHIO IDRAULICO	Conoidi			Crollo		Erosione		Aree franose		NOTE:
FASCIA DI ESONDAZIONE (P.A.I.)	B-C	NOTE:								
VARCO R.E.R.			NOTE:							
PARCO-RISERVA-P.L.I.S.			NOTE:							
ACCESSIBILITÀ	Sufficiente		NOTE:							
TIPOLOGIA FORESTALE	Robinieto		NOTE:							
COMPOSIZIONE SPECIFICA	Robinia pseudoacacia L., Populus nigra L., Salix alba L., Salix purpurea L.									
STRATO ARBUSTIVO	ns									
STRATO ERBACEO	ns									
RINNOVAZIONE	Insufficiente		NOTE:							
STRUTTURA DELLA VEGETAZIONE	ns		NOTE:							
DISTRIBUZIONE VERTICALE	ns		NOTE:							
STADIO CRONOLOGICO	ns		NOTE:							
GOVERNO E VALORE PASCOLIVO	ns		NOTE:							
COPERTURA	ns		NOTE:							
GRADO DI STABILITÀ			NOTE:							
GESTIONE ATTUALE	Non ordinariamente gestita									
PROVVIGIONE STIMATA	ns		NOTE:							

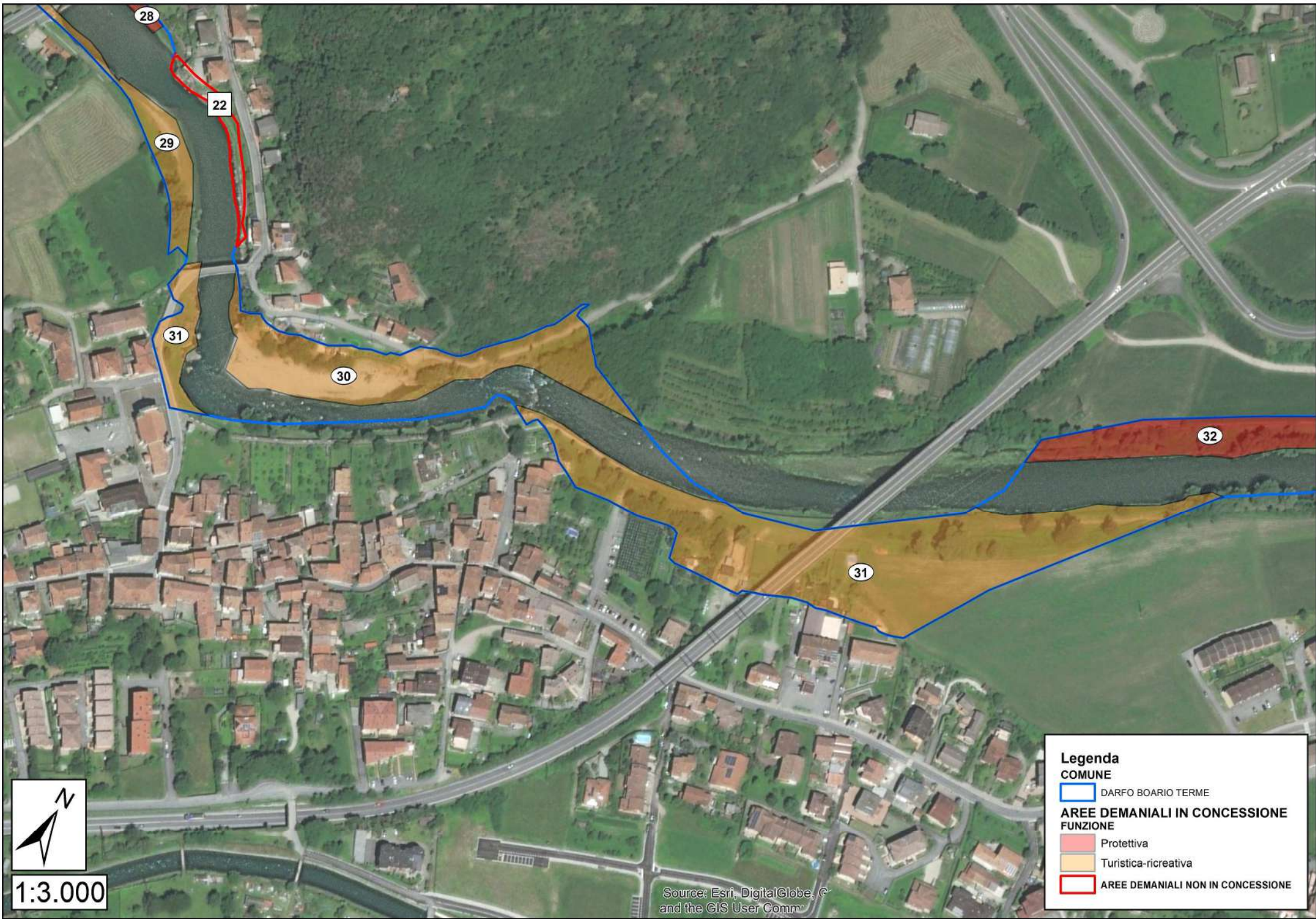
ELEMENTI DI MINACCIA PUNTUALE	Tagli non autorizzati.	AGGIORNAMENTO SCHEDA: <u>Attuale:</u> Prot. n. 12385 del 10.12.2018 <u>Precedente:</u> Prot. n. _____ del _____._____
INDIRIZZO GESTIONALE	Area incolta; da verificare connessione con area Ponte di Montecchio.	
ALTRO	Valorizzazione aree connesse con ambito Ponte di Montecchio per attività di promozione del fiume (canoa, pesca, ecc.). Progetto di valorizzazione in itinere curato dall'amministrazione di Darfo Boario Terme e da associazione residente (percorsi interconnessi principale, panoramico e interculturale).	
PRELIEVI		



Source: Esri, DigitalGlobe, © and the GIS User Comm

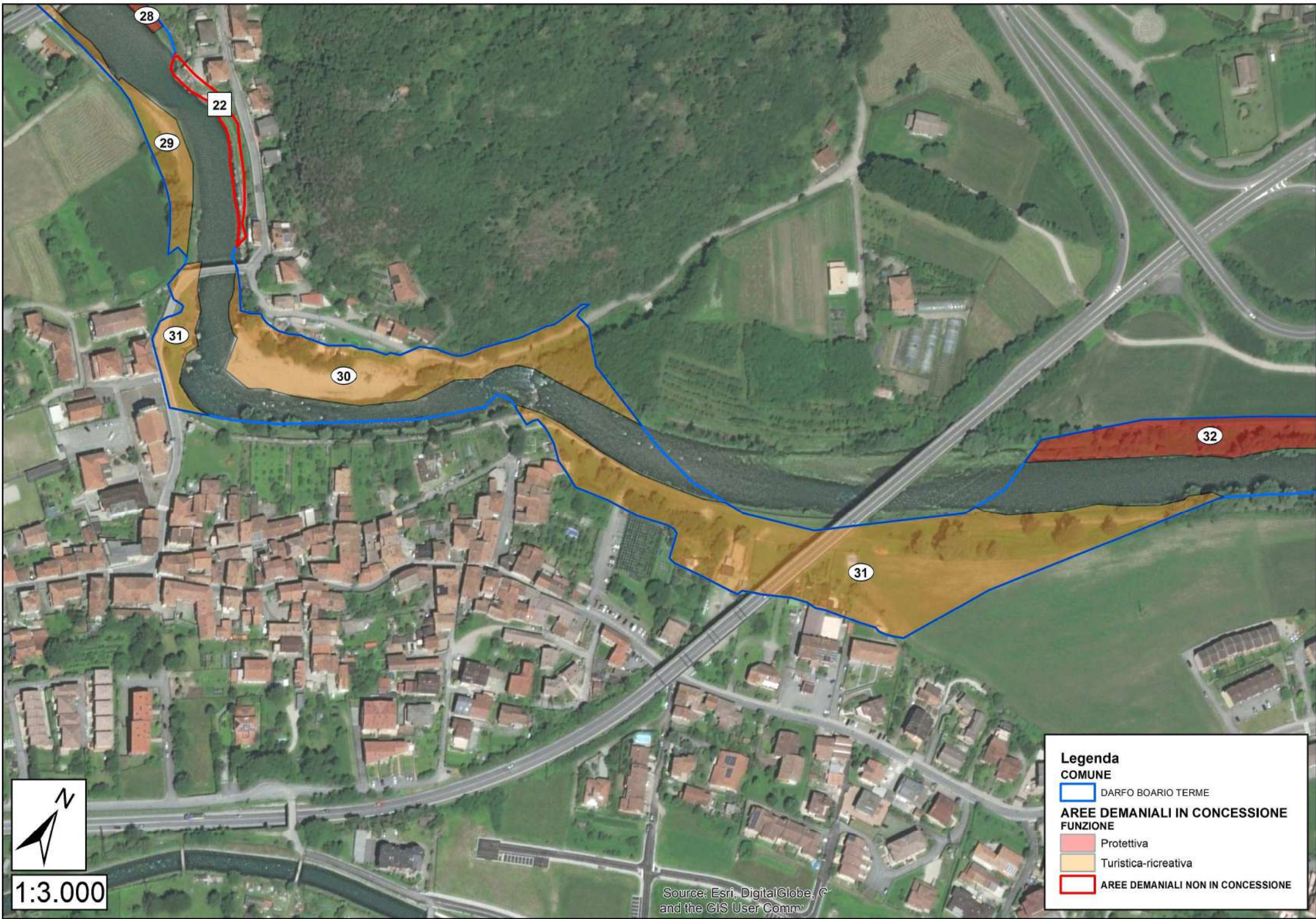
PARTICELLA n.	30	COMUNE	DARFO BOARIO TERME			AFFIDATARIO	CMVC	SUPERFICIE	0,85
FUNZIONE PREVALENTE	TURISTICO-RICREATIVA		NOTE: campo permanente di pesca sportiva - scuola di pesca - enorme valore storico-culturale (Ponte di Montecchio) - spiaggia pubblica						
ELEMENTI DISTINTIVI D'USO	BOSCO		PRATO		ARBUSTETO		ALTRO	X	NOTE: presenza di ampia spiaggia con piccola area boscata tampone
AFFLUENTI			NOTE:						
OPERE LONGITUDINALI			NOTE:						
OPERE TRASVERSALI	Briglia		NOTE: calcestruzzo e pietrame						
STRUTTURE DI SERVIZIO	Ciclovia		NOTE:						
TRATTO	Alveo libero	X	Alveo inciso		Alveo arginato		Alveo canalizzato		Area golenale X
RISCHIO IDRAULICO	Conoidi		Crollo		Erosione		Aree franose		NOTE:
FASCIA DI ESONDAZIONE (P.A.I.)		NOTE:							
VARCO R.E.R.		NOTE:							
PARCO-RISERVA-P.L.I.S.			NOTE:						
ACCESSIBILITÀ	Sufficiente		NOTE: accessi da valorizzare al pubblico						
TIPOLOGIA FORESTALE	Saliceto di greto		NOTE:						
COMPOSIZIONE SPECIFICA	Robinia pseudoacacia L., Populus nigra L., Salix alba L., Salix purpurea L.								
STRATO ARBUSTIVO	ns								
STRATO ERBACEO	ns								
RINNOVAZIONE	Sufficiente		NOTE: Salici, Robinia						
STRUTTURA DELLA VEGETAZIONE	Coetanea		NOTE:						
DISTRIBUZIONE VERTICALE	Multiplana		NOTE:						
STADIO CRONOLOGICO	Perticaia		NOTE:						
GOVERNO E VALORE PASCOLIVO	Fustaia		NOTE:						
COPERTURA	Da regolare scarsa a regolare colma		NOTE:						
GRADO DI STABILITÀ			NOTE:						
GESTIONE ATTUALE	Ordinariamente gestita								
PROVVIGIONE STIMATA	ns		NOTE:						

ELEMENTI DI MINACCIA PUNTUALE	Verificare recinzione a Nord con arboreto di noce. Pascolo non autorizzato.	AGGIORNAMENTO SCHEDA: Attuale: Prot. n. 12385 del 10.12.2018 Precedente: Prot. n. _____ del __. __. _____
INDIRIZZO GESTIONALE	Area di grande valore turistico da valorizzare per accoglienza (singoli alberi, valore paesaggistico, ecc.).	
ALTRO	Valorizzazione aree connesse con ambito Ponte di Montecchio per attività di promozione del fiume (canoa, pesca, ecc.). Progetto di valorizzazione in itinere curato dall'amministrazione di Darfo Boario Terme e da associazione residente (percorsi interconnessi principale, panoramico e interculturale).	
PRELIEVI		



PARTICELLA n.	31	COMUNE	DARFO BOARIO TERME			AFFIDATARIO	CMVC	SUPERFICIE	2,00
FUNZIONE PREVALENTE	TURISTICO-RICREATIVA		NOTE: enorme valore storico-culturale (Ponte di Montecchio)						
ELEMENTI DISTINTIVI D'USO	BOSCO		PRATO		ARBUSTETO		ALTRO	X	NOTE: presenza di ampie zone prative, fabbricati e seminativi
AFFLUENTI	Valle Caprecotte		NOTE:						
OPERE LONGITUDINALI			NOTE:						
OPERE TRASVERSALI	Briglia		NOTE: calcestruzzo e pietrame						
STRUTTURE DI SERVIZIO	Ciclovia		NOTE:						
TRATTO	Alveo libero	X	Alveo inciso		Alveo arginato		Alveo canalizzato		Area golenale X
RISCHIO IDRAULICO	Conoidi		Crollo		Erosione		Aree franose		NOTE:
FASCIA DI ESONDAZIONE (P.A.I.)	C	NOTE:							
VARCO R.E.R.			NOTE:						
PARCO-RISERVA-P.L.I.S.			NOTE:						
ACCESSIBILITÀ	Insufficiente		NOTE: recinzioni private						
TIPOLOGIA FORESTALE	ns		NOTE:						
COMPOSIZIONE SPECIFICA	ns								
STRATO ARBUSTIVO	ns								
STRATO ERBACEO	ns								
RINNOVAZIONE	ns		NOTE:						
STRUTTURA DELLA VEGETAZIONE	ns		NOTE:						
DISTRIBUZIONE VERTICALE	ns		NOTE:						
STADIO CRONOLOGICO	ns		NOTE:						
GOVERNO E VALORE PASCOLIVO	ns		NOTE:						
COPERTURA	ns		NOTE:						
GRADO DI STABILITÀ			NOTE:						
GESTIONE ATTUALE	ns								
PROVVIGIONE STIMATA	ns		NOTE:						

ELEMENTI DI MINACCIA PUNTUALE	Verificare recinzioni e strutture presenti. Attraversamento viadotto S.S. 42.	AGGIORNAMENTO SCHEDA: <u>Attuale:</u> Prot. n. 12385 del 10.12.2018 <u>Precedente:</u> Prot. n. _____ del _____._____
INDIRIZZO GESTIONALE	Attualmente non gestita per la presenza di recinzioni e strutture.	
ALTRO	Valorizzazione aree connesse con ambito Ponte di Montecchio per attività di promozione del fiume (canoa, pesca, ecc.). Progetto di valorizzazione in itinere curato dall'amministrazione di Darfo Boario Terme e da associazione residente (percorsi interconnessi principale, panoramico e interculturale).	
PRELIEVI		



1:3.000

Source: Esri, DigitalGlobe, © and the GIS User Comm

Legenda

COMUNE

 DARFO BOARIO TERME

**AREE DEMANIALI IN CONCESSIONE
FUNZIONE**

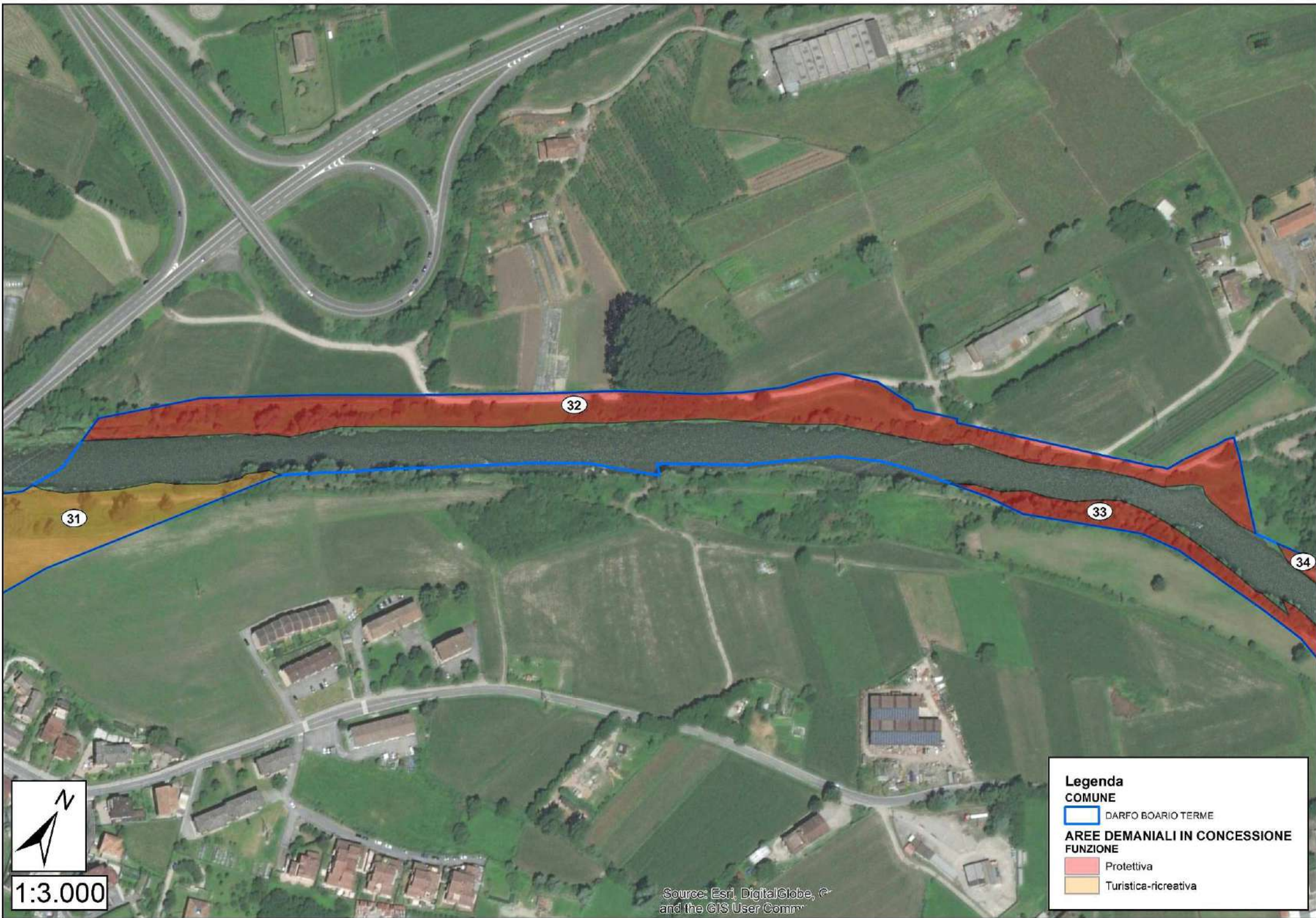
 Protettiva

 Turistica-ricreativa

 AREE DEMANIALI NON IN CONCESSIONE

PARTICELLA n.	32	COMUNE	DARFO BOARIO TERME				AFFIDATARIO	CMVC	SUPERFICIE	1,60
FUNZIONE PREVALENTE	PROTETTIVA		NOTE:							
ELEMENTI DISTINTIVI D'USO	BOSCO	X	PRATO		ARBUSTETO	X	ALTRO		NOTE:	
AFFLUENTI			NOTE:							
OPERE LONGITUDINALI			NOTE:							
OPERE TRASVERSALI			NOTE:							
STRUTTURE DI SERVIZIO			NOTE:							
TRATTO	Alveo libero	X	Alveo inciso		Alveo arginato		Alveo canalizzato		Area golenale	
RISCHIO IDRAULICO	Conoidi		Crollo		Erosione		Aree franose		NOTE:	
FASCIA DI ESONDAZIONE (P.A.I.)	B	NOTE:								
VARCO R.E.R.		NOTE:								
PARCO-RISERVA-P.L.I.S.			NOTE:							
ACCESSIBILITÀ	Sufficiente		NOTE:							
TIPOLOGIA FORESTALE	Saliceto di greto		NOTE:							
COMPOSIZIONE SPECIFICA	Salix alba L., Salix eleagnos Scop., Populus nigra L., Alnus glutinosa L., Fraxinus excelsior L., Ulmus minor Mill., Juglan regia L.									
STRATO ARBUSTIVO	Buddleja davidii Franch., Sambucus nigra L., Phyllostachys aurea Carrière ex Rivière & C. Rivière									
STRATO ERBACEO	Rubus sp., Humulus lupulus L., Parthenocissus quinquefolia Planch., Impatiens glandulifera Royle.									
RINNOVAZIONE	Sufficiente		NOTE: Salici, Robinia, Ontano nero							
STRUTTURA DELLA VEGETAZIONE	Disetanea		NOTE:							
DISTRIBUZIONE VERTICALE	Multiplana		NOTE:							
STADIO CRONOLOGICO	Perticaia		NOTE:							
GOVERNO E VALORE PASCOLIVO	Fustaia		NOTE:							
COPERTURA	Aggregata a cespi		NOTE:							
GRADO DI STABILITÀ			NOTE:							
GESTIONE ATTUALE	Taglio a scelta per la sicurezza (sottoposta a interventi di cura colturale e piantumazioni localizzate nel 2016; Cariplo II)									
PROVVIGIONE STIMATA	120 mc/ha		NOTE:							

ELEMENTI DI MINACCIA PUNTUALE	Scarico rifiuti. Pascolo non autorizzato. Pista di motocross autorizzata.	AGGIORNAMENTO SCHEDA: <u>Attuale:</u> Prot. n. 12385 del 10.12.2018 <u>Precedente:</u> Prot. n. _____ del _____._____
INDIRIZZO GESTIONALE	Brevi cure colturali a favore delle specie consolidanti e di grande valore accessorio. Sottoposta a interventi di cura colturale nel 2016 (Cariplo II). Progetto di valorizzazione in itinere curato dall'amministrazione di Darfo Boario Terme e da associazione residente (percorsi interconnessi principale, panoramico e interculturale).	
ALTRO	Specie di rilevanza botanica puntuale: Typha latifolia	
PRELIEVI		



1:3.000

Source: Esri, DigitalGlobe, ©
and the GIS User Comm

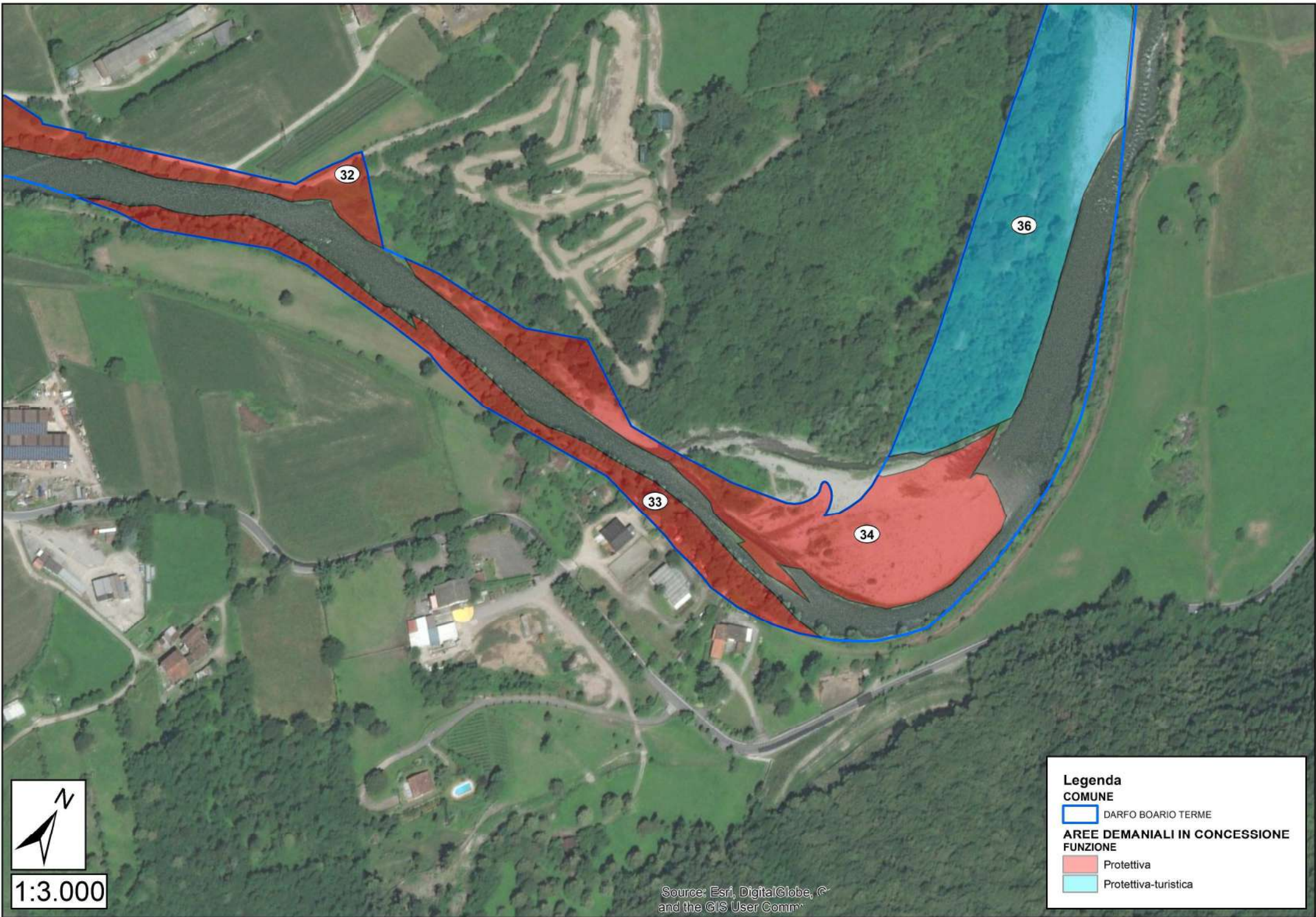
Legenda
COMUNE
[Blue outline] DARFO BOARIO TERME

AREE DEMANIALI IN CONCESSIONE
FUNZIONE

- [Red fill] Protettiva
- [Yellow fill] Turistica-ricreativa

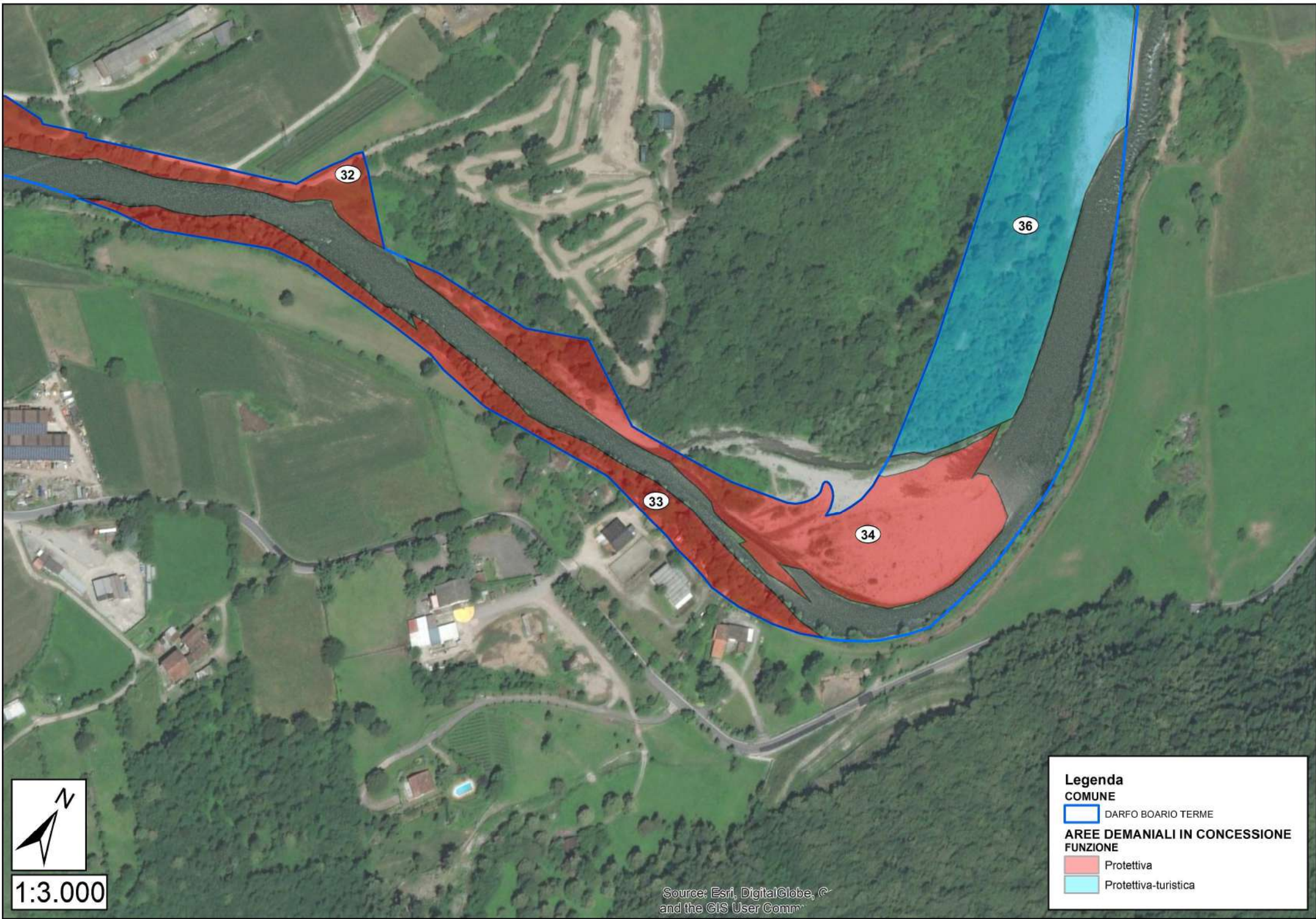
PARTICELLA n.	33	COMUNE	DARFO BOARIO TERME				AFFIDATARIO	CMVC	SUPERFICIE	0,81
FUNZIONE PREVALENTE	PROTETTIVA		NOTE: area tampone							
ELEMENTI DISTINTIVI D'USO	BOSCO	X	PRATO		ARBUSTETO		ALTRO		NOTE:	
AFFLUENTI	Valle Ceriale		NOTE:							
OPERE LONGITUDINALI	Scogliera		NOTE: massi ciclopici							
OPERE TRASVERSALI	NOTE: delimitata da muratura									
STRUTTURE DI SERVIZIO	NOTE:									
TRATTO	Alveo libero	X	Alveo inciso		Alveo arginato	X	Alveo canalizzato		Area golenale	
RISCHIO IDRAULICO	Conoidi	X	Crollo	X	Erosione		Aree franose		NOTE: nella porzione Sud-Est	
FASCIA DI ESONDAZIONE (P.A.I.)	B	NOTE:								
VARCO R.E.R.	NOTE:									
PARCO-RISERVA-P.L.I.S.	NOTE:									
ACCESSIBILITÀ	Insufficiente		NOTE:							
TIPOLOGIA FORESTALE	Saliceto di greto		NOTE:							
COMPOSIZIONE SPECIFICA	Salix alba L., Salix purpurea L., Salix eleagnos Scop., Robinia pseudoacacia L., Populus nigra L., Alnus glutinosa L., Fraxinus excelsior L.									
STRATO ARBUSTIVO	Rubus sp., Humulus lupulus L., Euonymus europaeus L., Sambucus nigra L.									
STRATO ERBACEO	ns									
RINNOVAZIONE	Insufficiente		NOTE: Salici, Robinia, Pioppo nero							
STRUTTURA DELLA VEGETAZIONE	Disetanea		NOTE:							
DISTRIBUZIONE VERTICALE	Multiplana		NOTE:							
STADIO CRONOLOGICO	Perticaia		NOTE:							
GOVERNO E VALORE PASCOLIVO	Fustaia		NOTE:							
COPERTURA	Regolare scarsa		NOTE:							
GRADO DI STABILITÀ	NOTE:									
GESTIONE ATTUALE	Non ordinariamente gestita (sottoposta a interventi di cura colturale e piantumazioni localizzate nel 2016; Cariplo II)									
PROVVIGIONE STIMATA	120 mc/ha		NOTE:							

ELEMENTI DI MINACCIA PUNTUALE	Verifica stabilità idraulica.	AGGIORNAMENTO SCHEDA: <u>Attuale:</u> Prot. n. 12385 del 10.12.2018 <u>Precedente:</u> Prot. n. _____ del _____._____
INDIRIZZO GESTIONALE	Brevi cure colturali a favore delle specie consolidanti e di grande valore accessorio. Area interessata da alberi stramaturi, ma con struttura irregolare (il grado di naturalità elevato suggerisce gestione puntuale solo per motivi di sicurezza). Progetto di valorizzazione in itinere curato dall'amministrazione di Darfo Boario Terme e da associazione residente (percorsi interconnessi principale, panoramico e interculturale).	
ALTRO		
PRELIEVI		



PARTICELLA n.	34	COMUNE	DARFO BOARIO TERME			AFFIDATARIO	CMVC	SUPERFICIE	1,61
FUNZIONE PREVALENTE	PROTETTIVA		NOTE: barra fluviale con margine arborato						
ELEMENTI DISTINTIVI D'USO	BOSCO		PRATO		ARBUSTETO		ALTRO	X	NOTE: aree ghiaiose in fase di ricolonizzazione spontanea
AFFLUENTI			NOTE:						
OPERE LONGITUDINALI			NOTE:						
OPERE TRASVERSALI			NOTE:						
STRUTTURE DI SERVIZIO			NOTE:						
TRATTO	Alveo libero	X	Alveo inciso		Alveo arginato		Alveo canalizzato		Area golenale
RISCHIO IDRAULICO	Conoidi		Crollo		Erosione		Aree franose		NOTE:
FASCIA DI ESONDAZIONE (P.A.I.)	A	NOTE:							
VARCO R.E.R.			NOTE:						
PARCO-RISERVA-P.L.I.S.			NOTE:						
ACCESSIBILITÀ	Sufficiente		NOTE:						
TIPOLOGIA FORESTALE	ns		NOTE:						
COMPOSIZIONE SPECIFICA	ns								
STRATO ARBUSTIVO	ns								
STRATO ERBACEO	ns								
RINNOVAZIONE	Sufficiente		NOTE: Robinia, Pioppo nero, Salice						
STRUTTURA DELLA VEGETAZIONE	ns		NOTE:						
DISTRIBUZIONE VERTICALE	ns		NOTE:						
STADIO CRONOLOGICO	ns		NOTE:						
GOVERNO E VALORE PASCOLIVO	ns		NOTE:						
COPERTURA	Lacunosa		NOTE: all'interno arbusteto adiacente ad aree boscate sottoposte a tagli occasionali (verifica confini)						
GRADO DI STABILITÀ			NOTE:						
GESTIONE ATTUALE	Non ordinariamente gestita (sottoposta a interventi di cura colturale e piantumazioni localizzate nel 2016; Cariplo II)								
PROVVIGIONE STIMATA	30 mc/ha		NOTE:						

ELEMENTI DI MINACCIA PUNTUALE	Scarico rifiuti. Pascolo non autorizzato. Passaggio non autorizzato di motocross.	AGGIORNAMENTO SCHEDA: <u>Attuale:</u> Prot. n. 12385 del 10.12.2018 <u>Precedente:</u> Prot. n. _____ del _____._____
INDIRIZZO GESTIONALE	Progetto di valorizzazione in itinere curato dall'amministrazione di Darfo Boario Terme e da associazione residente (percorsi interconnessi principale, panoramico e interculturale).	
ALTRO		
PRELIEVI		



1:3.000

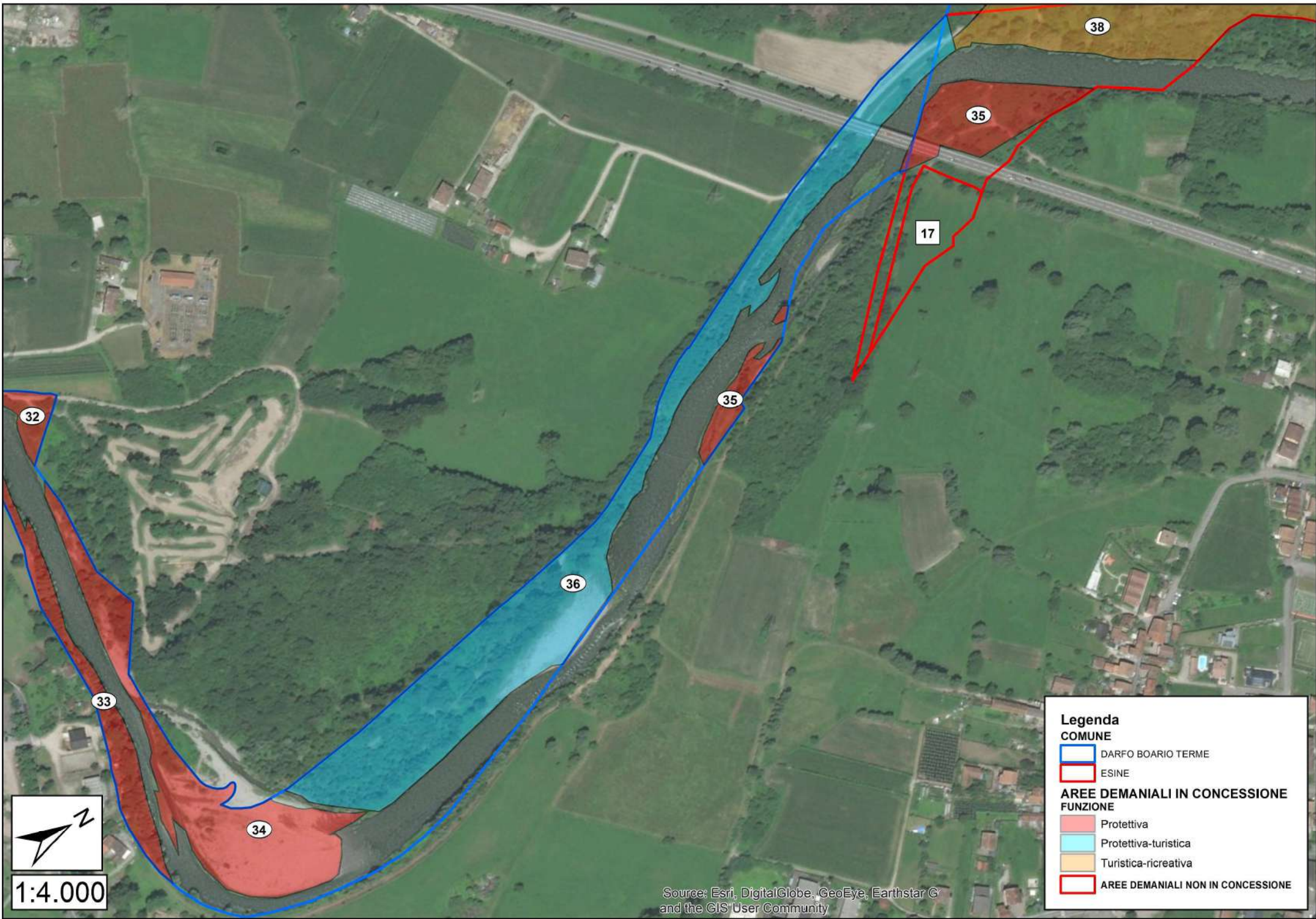
Source: Esri, DigitalGlobe, © and the GIS User Comm

Legenda
COMUNE
[Blue outline] DARFO BOARIO TERME

AREE DEMANIALI IN CONCESSIONE
FUNZIONE
[Red] Protettiva
[Cyan] Protettiva-turistica

PARTICELLA n.	35	COMUNE	DARFO BOARIO TERME-ESINE			AFFIDATARIO	CMVC	SUPERFICIE	0,87
FUNZIONE PREVALENTE	PROTETTIVA		NOTE:						
ELEMENTI DISTINTIVI D'USO	BOSCO	X	PRATO		ARBUSTETO		ALTRO		NOTE:
AFFLUENTI			NOTE:						
OPERE LONGITUDINALI			NOTE:						
OPERE TRASVERSALI			NOTE:						
STRUTTURE DI SERVIZIO	Sentiero		NOTE:						
TRATTO	Alveo libero		X	Alveo inciso		Alveo arginato	X	Alveo canalizzato	Area golenale
RISCHIO IDRAULICO	Conoidi			Crollo		Erosione		Aree franose	NOTE:
FASCIA DI ESONDAZIONE (P.A.I.)	A	NOTE:							
VARCO R.E.R.			NOTE:						
PARCO-RISERVA-P.L.I.S.			NOTE:						
ACCESSIBILITÀ	Buona		NOTE:						
TIPOLOGIA FORESTALE	Saliceto di greto		NOTE:						
COMPOSIZIONE SPECIFICA	Robinia pseudoacacia L., Populus nigra L., Salix purpurea L., Salix alba L., Ailanthus altissima Mill., Corylus avellana L.								
STRATO ARBUSTIVO	Parthenocissus quinquefolia Planch., Buddleja davidii Franch., Rubus sp..								
STRATO ERBACEO	Artemisia vulgaris L., Impatiens noli-tangere L.								
RINNOVAZIONE	Sufficiente		NOTE: Robinia, Salici						
STRUTTURA DELLA VEGETAZIONE	Disetanea		NOTE:						
DISTRIBUZIONE VERTICALE	Multiplana		NOTE:						
STADIO CRONOLOGICO	Rinnovazione		NOTE:						
GOVERNO E VALORE PASCOLIVO	Fustaia		NOTE:						
COPERTURA	Da regolare colma a lacunosa		NOTE:						
GRADO DI STABILITÀ			NOTE:						
GESTIONE ATTUALE	Non ordinariamente gestita (sottoposta a interventi di cura colturale e piantumazioni localizzate nel 2016; Cariplo II)								
PROVVIGIONE STIMATA	50 mc/ha		NOTE:						

ELEMENTI DI MINACCIA PUNTUALE	Erosione. Pascolo non autorizzato. Taglio non autorizzato.	AGGIORNAMENTO SCHEDA: <u>Attuale:</u> Prot. n. 12385 del 10.12.2018 <u>Precedente:</u> Prot. n. _____ del __. __. _____
INDIRIZZO GESTIONALE	Area interessata da alberi stramaturi, ma con struttura irregolare (gestione puntuale solo per motivi di sicurezza).	
ALTRO	Verso il greto area di esondazione, zona piantumata. Tane di <i>Meles meles</i> .	
PRELIEVI		



Legenda

COMUNE

- DARFO BOARIO TERME
- ESINE

AREE DEMANIALI IN CONCESSIONE

FUNZIONE

- Protettiva
- Protettiva-turistica
- Turistica-ricreativa

AREE DEMANIALI NON IN CONCESSIONE

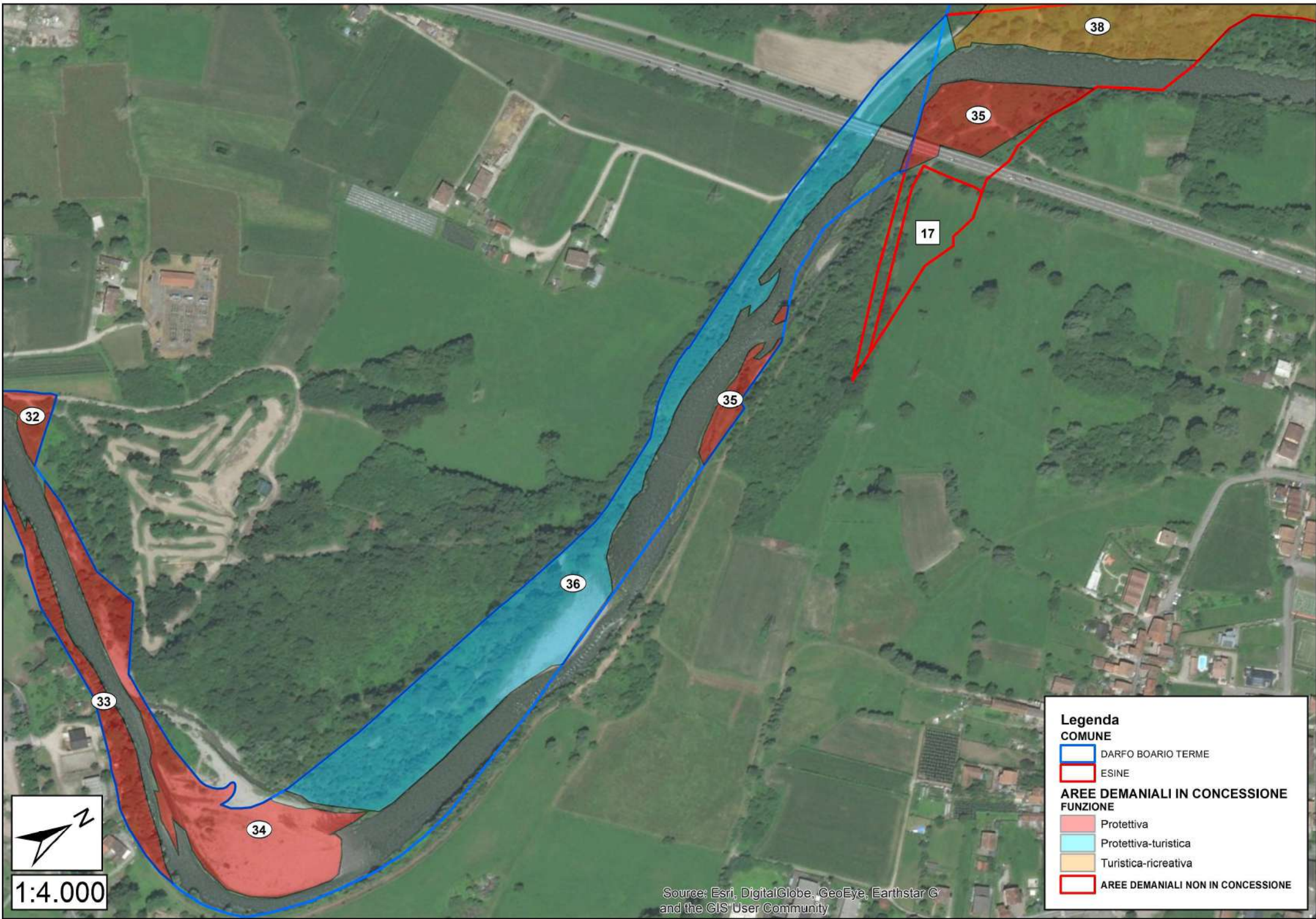


1:4.000

Source: Esri, DigitalGlobe, GeoEye, Earthstar © and the GIS User Community

PARTICELLA n.	36	COMUNE	DARFO BOARIO TERME-ESINE			AFFIDATARIO	CMVC	SUPERFICIE	3,31
FUNZIONE PREVALENTE	PROTETTIVA-TURISTICA		NOTE:						
ELEMENTI DISTINTIVI D'USO	BOSCO	X	PRATO		ARBUSTETO	X	ALTRO		NOTE:
AFFLUENTI			NOTE:						
OPERE LONGITUDINALI	Scogliera e argine		NOTE: nella porzione a Nord; scogliere in massi ciclopici; argine in terra						
OPERE TRASVERSALI			NOTE:						
STRUTTURE DI SERVIZIO	Ciclovía		NOTE:						
TRATTO	Alveo libero	X	Alveo inciso		Alveo arginato	X	Alveo canalizzato		Area golenale X
RISCHIO IDRAULICO	Conoidi		Crollo		Erosione		Aree franose		NOTE: in vicinanza del confine Nord-Ovest della particella
FASCIA DI ESONDAZIONE (P.A.I.)	B	NOTE:							
VARCO R.E.R.		NOTE:							
PARCO-RISERVA-P.L.I.S.			NOTE:						
ACCESSIBILITÀ	Buona		NOTE:						
TIPOLOGIA FORESTALE	Saliceto di greto		NOTE: a tratti Robinieto puro e misto						
COMPOSIZIONE SPECIFICA	Robinia pseudoacacia L., Salix alba L., Platanus occidentalis L., Juglans regia L., Morus alba L., Fraxinus excelsior L., Acer campestre L., Alnus glutinosa Gaertn., Prunus sp.								
STRATO ARBUSTIVO	Euonimus europaeus L., Buddleja davidii Franch., Comus sanguinea L., Rubus sp., Humulus lupulus L., Sambucus nigra L., Ligustrum sp.								
STRATO ERBACEO	Impatiens noli-tangere L., Solidago canadensis L.,								
RINNOVAZIONE	Sufficiente		NOTE: Robinia, Salice bianco, Salice rosso, Nocciolo						
STRUTTURA DELLA VEGETAZIONE	Disetanea		NOTE:						
DISTRIBUZIONE VERTICALE	Monoplana		NOTE:						
STADIO CRONOLOGICO	Maturo		NOTE:						
GOVERNO E VALORE PASCOLIVO	Fustaia		NOTE:						
COPERTURA	Da regolare colma a regolare scarsa		NOTE:						
GRADO DI STABILITÀ			NOTE:						
GESTIONE ATTUALE	Ordinariamente gestita (sottoposta a interventi di cura colturale e piantumazioni localizzate nel 2016; Cariplo II)								
PROVVIGIONE STIMATA	130 mc/ha		NOTE:						

ELEMENTI DI MINACCIA PUNTUALE	Scarico rifiuti. Pascolo non autorizzato. Motocross.	AGGIORNAMENTO SCHEDA: <u>Attuale:</u> Prot. n. 12385 del 10.12.2018 <u>Precedente:</u> Prot. n. _____ del __. __. _____
INDIRIZZO GESTIONALE	Valorizzazione fisionomico-strutturale. Interventi puntuali per la sicurezza idraulica (nella porzione a monte connessa con l'area di sosta del Monticolo). Progetto di valorizzazione in itinere curato dall'amministrazione di Darfo Boario Terme e da associazione residente (percorsi interconnessi principale, panoramico e interculturale).	
ALTRO	Specie di rilevanza botanica puntuale: Equisetum hyemale	
PRELIEVI		



Legenda

- COMUNE**
- DARFO BOARIO TERME
 - ESINE
- AREE DEMANIALI IN CONCESSIONE**
- FUNZIONE**
- Protettiva
 - Protettiva-turistica
 - Turistica-ricreativa
- AREE DEMANIALI NON IN CONCESSIONE

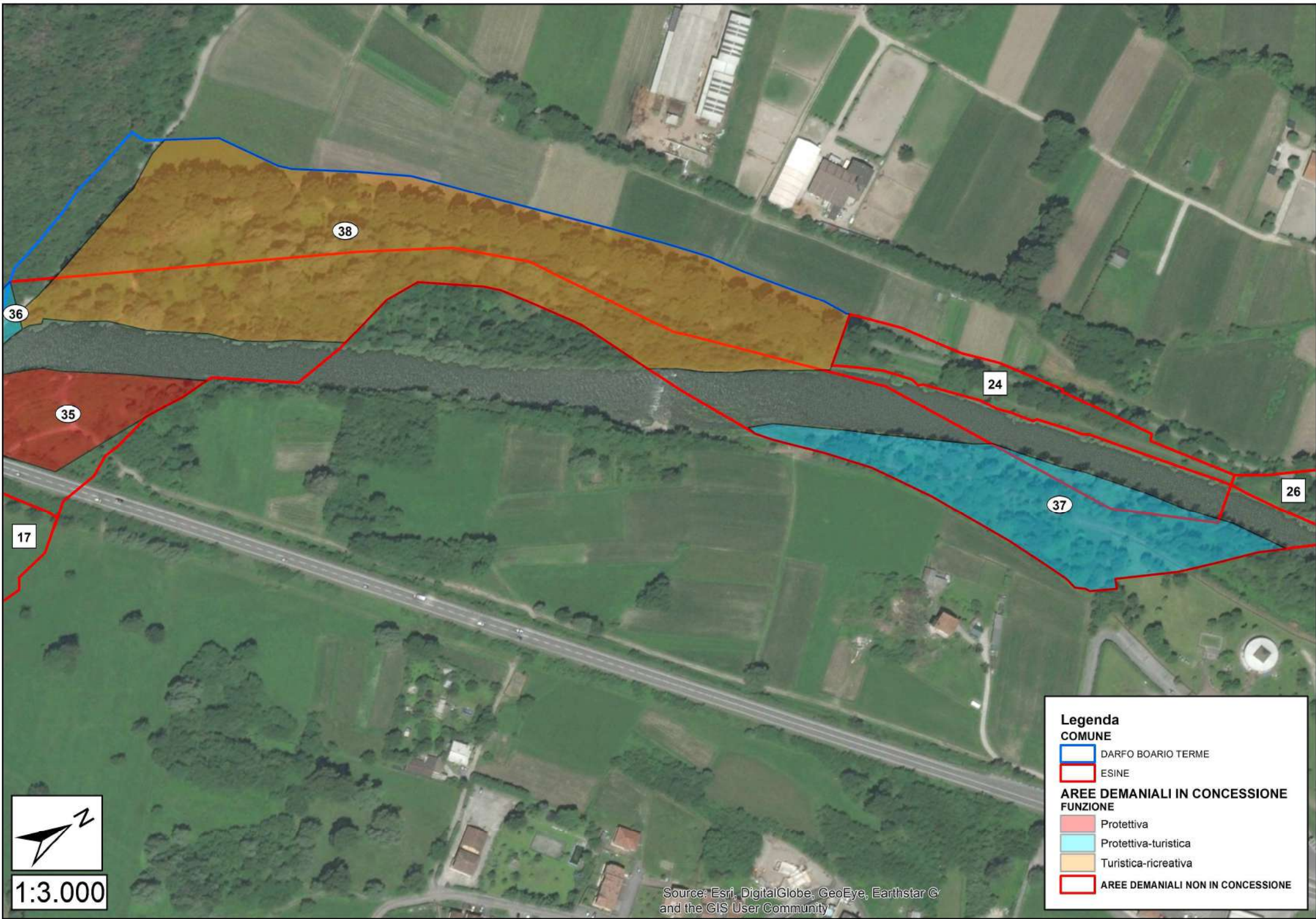


1:4.000

Source: Esri, DigitalGlobe, GeoEye, Earthstar © and the GIS User Community

PARTICELLA n.	37	COMUNE	DARFO BOARIO TERME-ESINE				AFFIDATARIO	CMVC	SUPERFICIE	1,35
FUNZIONE PREVALENTE	PROTETTIVA-TURISTICA		NOTE:							
ELEMENTI DISTINTIVI D'USO	BOSCO	X	PRATO		ARBUSTETO		ALTRO		NOTE:	
AFFLUENTI			NOTE:							
OPERE LONGITUDINALI			NOTE: verso l'esterno delimitata dall'arca del fiume							
OPERE TRASVERSALI	Briglia		NOTE: nella porzione a Sud in calcestruzzo e pietrame							
STRUTTURE DI SERVIZIO	Sentiero		NOTE:							
TRATTO	Alveo libero	X	Alveo inciso		Alveo arginato		Alveo canalizzato		Area golenale	
RISCHIO IDRAULICO	Conoidi		Crollo		Erosione		Aree franose		NOTE:	
FASCIA DI ESONDAZIONE (P.A.I.)	A	NOTE:								
VARCO R.E.R.		NOTE:								
PARCO-RISERVA-P.L.I.S.			NOTE:							
ACCESSIBILITÀ	Sufficiente		NOTE: accesso interdetto da barriera lucchettata. Delimitata dall'arca dell'Oglio							
TIPOLOGIA FORESTALE	Saliceto di greto		NOTE:							
COMPOSIZIONE SPECIFICA	Robinia pseudoacacia L., Populus nigra L., Salix alba L., Acer pseudoplatanus L., Alnus glutinosa L., Platanus occidentalis L., Juglans regia L.									
STRATO ARBUSTIVO	Buddleja davidii Franch., Rubus sp., Cornus sanguinea L.									
STRATO ERBACEO	Geranium sp., Artemisia vulgaris L., Stellaria media Vill., Solidago virgaurea L., Galium verum L., Impatiens noli-tangere L., Elianthus sp.									
RINNOVAZIONE	Buona		NOTE: Acero, Robinia, Salice, Ontano							
STRUTTURA DELLA VEGETAZIONE	Irregolare		NOTE:							
DISTRIBUZIONE VERTICALE	Biplana		NOTE:							
STADIO CRONOLOGICO	Perticaia		NOTE:							
GOVERNO E VALORE PASCOLIVO	Fustaia		NOTE:							
COPERTURA	Regolare scarsa e a tratti aggregata a cespi		NOTE:							
GRADO DI STABILITÀ			NOTE:							
GESTIONE ATTUALE	Ordinariamente gestita (sottoposta a interventi di cura culturale nel 2016; Cariplo II)									
PROVVIGIONE STIMATA	120 mc/ha		NOTE:							

ELEMENTI DI MINACCIA PUNTUALE	Pascolo non autorizzato.	AGGIORNAMENTO SCHEDA: <u>Attuale:</u> Prot. n. 12385 del 10.12.2018 <u>Precedente:</u> Prot. n. _____ del _____._____
INDIRIZZO GESTIONALE	Valorizzazione fisionomico-strutturale. Progetto di valorizzazione in itinere curato dall'amministrazione di Darfo Boario Terme e da associazione residente (percorsi interconnessi principale, panoramico e interculturale).	
ALTRO		
PRELIEVI		



Legenda

COMUNE

- DARFO BOARIO TERME
- ESINE

**AREE DEMANIALI IN CONCESSIONE
FUNZIONE**

- Protettiva
- Protettiva-turistica
- Turistica-ricreativa
- AREE DEMANIALI NON IN CONCESSIONE

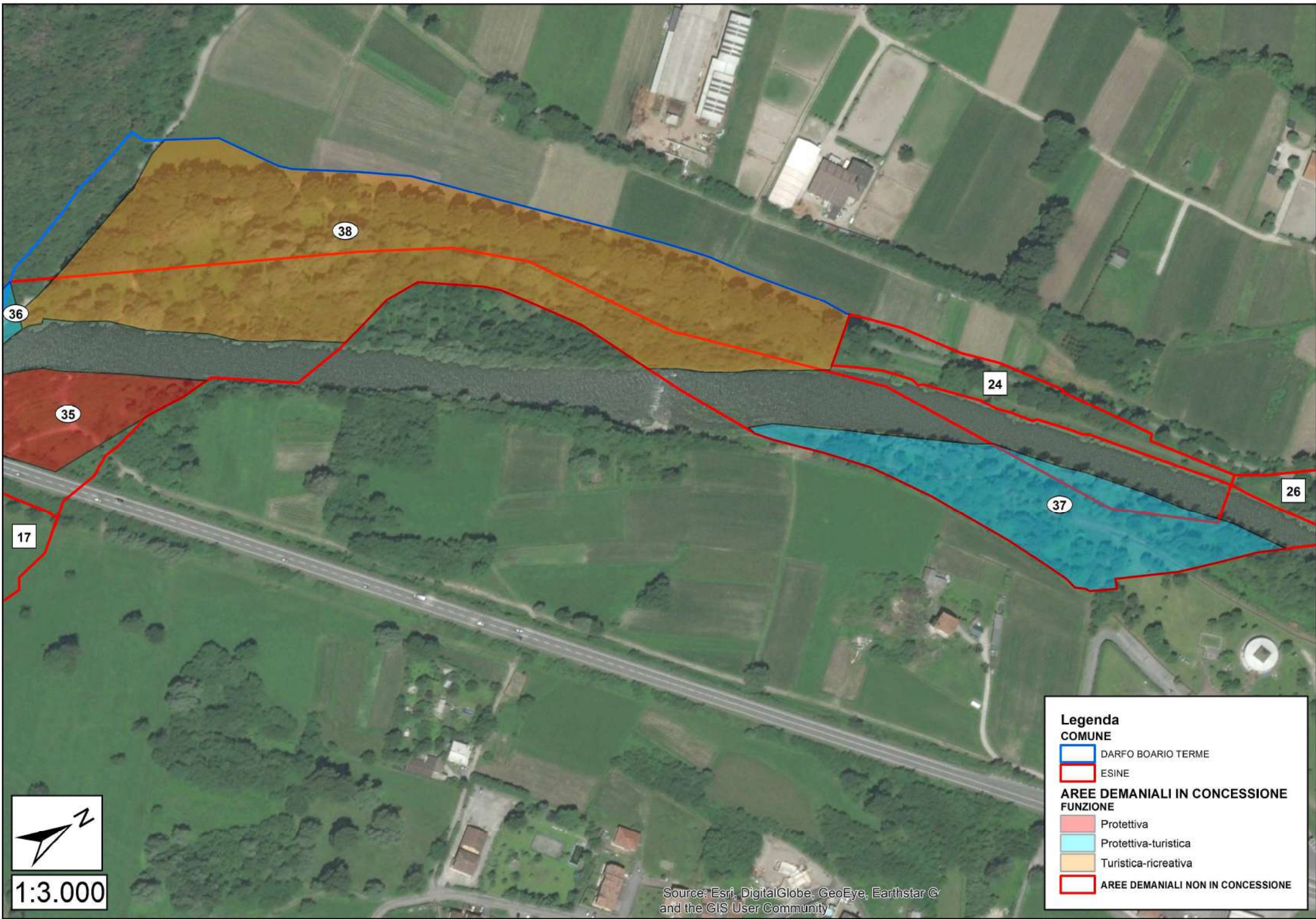


1:3.000

Source: Esri, DigitalGlobe, GeoEye, Earthstar © and the GIS User Community

PARTICELLA n.	38	COMUNE	DARFO BOARIO TERME-ESINE			AFFIDATARIO	CMVC	SUPERFICIE	4,25
FUNZIONE PREVALENTE	TURISTICO-RICREATIVA		NOTE:						
ELEMENTI DISTINTIVI D'USO	BOSCO	X	PRATO		ARBUSTETO	X	ALTRO		NOTE:
AFFLUENTI			NOTE:						
OPERE LONGITUDINALI	Argine		NOTE: terra						
OPERE TRASVERSALI			NOTE:						
STRUTTURE DI SERVIZIO	Ciclovìa - Area pic-nic		NOTE: parcheggio autorizzato						
TRATTO	Alveo libero	X	Alveo inciso		Alveo arginato		Alveo canalizzato		Area golenale X
RISCHIO IDRAULICO	Conoidi		Crollo		Erosione		Aree franose		NOTE: in vicinanza del confine Sud-Ovest della particella
FASCIA DI ESONDAZIONE (P.A.I.)	A	NOTE:							
VARCO R.E.R.		NOTE:							
PARCO-RISERVA-P.L.I.S.			NOTE:						
ACCESSIBILITÀ	Buona		NOTE:						
TIPOLOGIA FORESTALE	Saliceto di greto		NOTE:						
COMPOSIZIONE SPECIFICA	Robinia pseudoacacia L., Populus nigra L., Salix alba L., Alnus glutinosa L., Salix purpurea L., Ulmus minor Mill.								
STRATO ARBUSTIVO	Sambucus nigra L., Cornus sanguinea L., Rubus sp.								
STRATO ERBACEO	Geranium sp., Stellaria media Vill., Impatiens noli-tangere L., Daucus L., Humulus lupulus L., Impatiens parviflora DC., Sechium edule (Jacq.) Sw., Parthenocissus quinquefolia Planch.								
RINNOVAZIONE	Buona		NOTE: Olmo, Pioppo nero, Robinia						
STRUTTURA DELLA VEGETAZIONE	Disetanea		NOTE:						
DISTRIBUZIONE VERTICALE	Monoplana		NOTE:						
STADIO CRONOLOGICO	Maturo		NOTE:						
GOVERNO E VALORE PASCOLIVO	Fustaia		NOTE:						
COPERTURA	Regolare colma		NOTE:						
GRADO DI STABILITÀ			NOTE:						
GESTIONE ATTUALE	Ordinariamente gestita (sottoposta a interventi di cura colturale e piantumazioni localizzate nel 2016; Cariplo II)								
PROVVIGIONE STIMATA	180 mc/ha		NOTE:						

ELEMENTI DI MINACCIA PUNTUALE	Scarico rifiuti. Pascolo non autorizzato. Piccola porzione privata a ridosso del fiume.	AGGIORNAMENTO SCHEDA: <u>Attuale:</u> Prot. n. 12385 del 10.12.2018 <u>Precedente:</u> Prot. n. _____ del _____._____
INDIRIZZO GESTIONALE	La vicinanza con l'area attrezzata del Monticolo suggerisce gestione oculata anche per finalità paesaggistiche. Progetto di valorizzazione in itinere curato dall'amministrazione di Darfo Boario Terme e da associazione residente (percorsi interconnessi principale, panoramico e interculturale).	
ALTRO		
PRELIEVI		



Legenda

COMUNE

- DARFO BOARIO TERME
- ESINE

**AREE DEMANIALI IN CONCESSIONE
FUNZIONE**

- Protettiva
- Protettiva-turistica
- Turistica-ricreativa
- AREE DEMANIALI NON IN CONCESSIONE

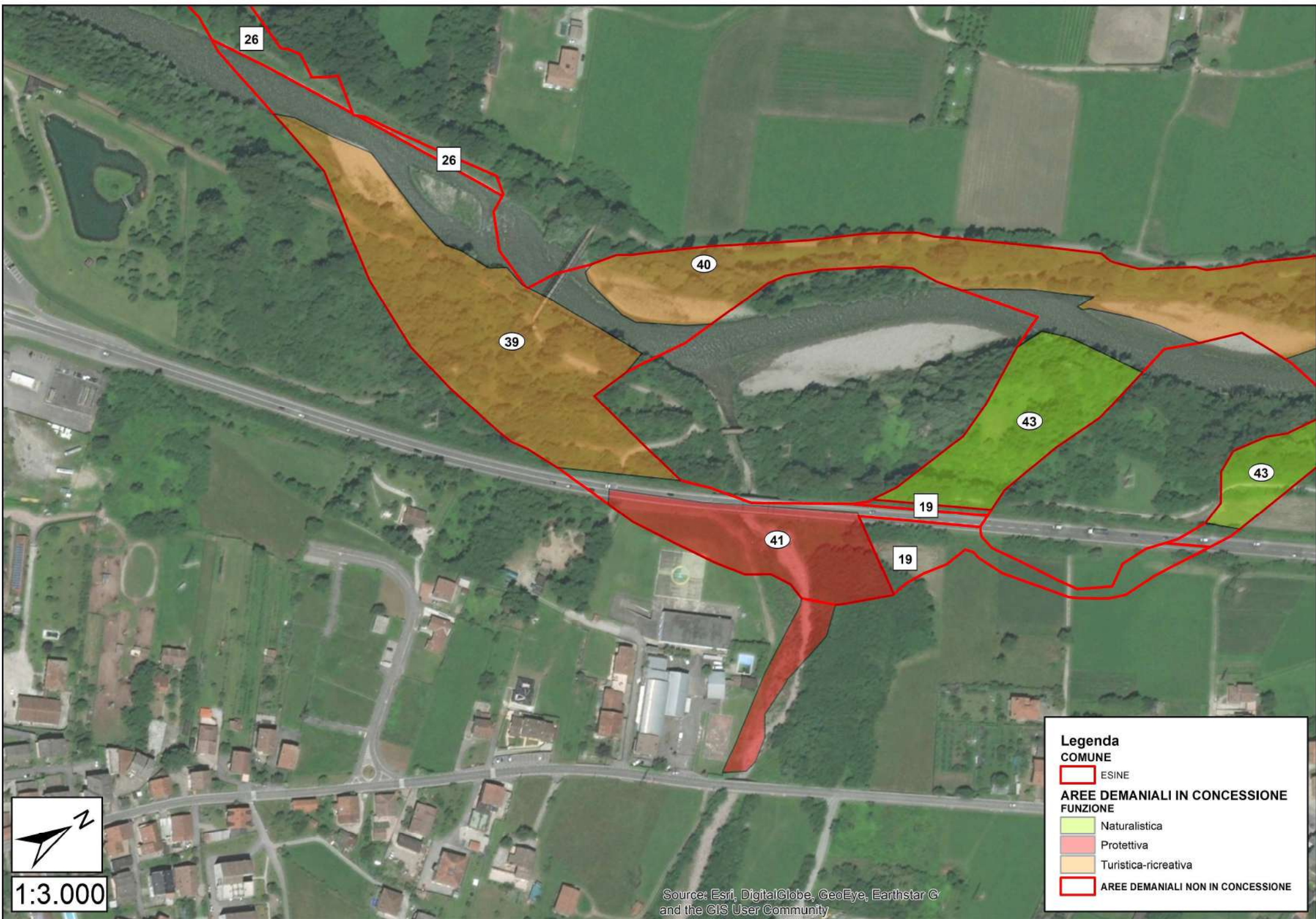


1:3.000

Source: Esri, DigitalGlobe, GeoEye, Earthstar © and the GIS User Community

PARTICELLA n.	39	COMUNE	ESINE				AFFIDATARIO	CMVC	SUPERFICIE	1,88	
FUNZIONE PREVALENTE	TURISTICO-RICREATIVA		NOTE: passerella pedonale								
ELEMENTI DISTINTIVI D'USO	BOSCO	X	PRATO		ARBUSTETO		ALTRO		NOTE:		
AFFLUENTI			NOTE:								
OPERE LONGITUDINALI	Scogliera secca		NOTE:								
OPERE TRASVERSALI			NOTE:								
STRUTTURE DI SERVIZIO	Sentiero		NOTE: area di sosta in corrispondenza della passerella								
TRATTO	Alveo libero			Alveo inciso		Alveo arginato	X	Alveo canalizzato		Area golenale	X
RISCHIO IDRAULICO	Conoidi		X	Crollo	X	Erosione		Aree franose	X	NOTE: nella porzione Sud	
FASCIA DI ESONDAZIONE (P.A.I.)	A	NOTE:									
VARCO R.E.R.			NOTE:								
PARCO-RISERVA-P.L.I.S.			NOTE:								
ACCESSIBILITÀ	Buona		NOTE:								
TIPOLOGIA FORESTALE	Saliceto di greto		NOTE:								
COMPOSIZIONE SPECIFICA	Robinia pseudoacacia L., Populus nigra L., Salix alba L., Salix purpurea L., Fraxinus excelsior L., Juglans regia L., Corylus avellana L., Ailanthus altissima Mill., Ostrya carpinifolia Scop.										
STRATO ARBUSTIVO	Cornus sanguinea L., Buddleja davidii Franch., Elaeagnus rhamnoides Nelson, Humulus lupulus L., Viburnum lantana L.										
STRATO ERBACEO	Impatiens noli-tangere L., Ranunculus sp., Stellaria media Vill., Daucus carota L., Galium verum L., Valeriana officinalis L., Lithospermum officinale L.										
RINNOVAZIONE	Buona		NOTE: Robinia, Salici, Ailanto								
STRUTTURA DELLA VEGETAZIONE	Disetanea		NOTE:								
DISTRIBUZIONE VERTICALE	Biplana		NOTE:								
STADIO CRONOLOGICO	Perticaia		NOTE:								
GOVERNO E VALORE PASCOLIVO	Fustaia		NOTE:								
COPERTURA	Aggregata a cespi		NOTE:								
GRADO DI STABILITÀ			NOTE:								
GESTIONE ATTUALE	Ordinariamente gestita (sottoposta a interventi di cura colturale e piantumazioni localizzate nel 2016; Cariplo II)										
PROVVIGIONE STIMATA	80 mc/mc		NOTE: provvigione condizionata da continui tagli per la sicurezza delle linee elettriche								

ELEMENTI DI MINACCIA PUNTUALE	Tagli non autorizzati, pascolo non autorizzato. Verificare linee elettriche.	AGGIORNAMENTO SCHEDA: <u>Attuale:</u> Prot. n. 12385 del 10.12.2018 <u>Precedente:</u> Prot. n. _____ del __. __. _____
INDIRIZZO GESTIONALE	Brevi cure colturali a favore delle specie consolidanti e di grande valore accessorio. Verificare la possibilità di accordo con la proprietà privata per la creazione di un ambito unico in connessione con le Toroselle.	
ALTRO	È stato fatto un intervento recente con contrassegnatura matricine e con ripulitura sotto la linea elettrica. Zona spondale in fase di ricolonizzazione a Pioppo nero, Salice e Buddleja davidii. Presenza di uno scheletro rurale.	
PRELIEVI		



26

26

40

39

43

43

19

41

19



1:3.000

Legenda

COMUNE

 ESINE

AREE DEMANIALI IN CONCESSIONE

FUNZIONE

 Naturalistica

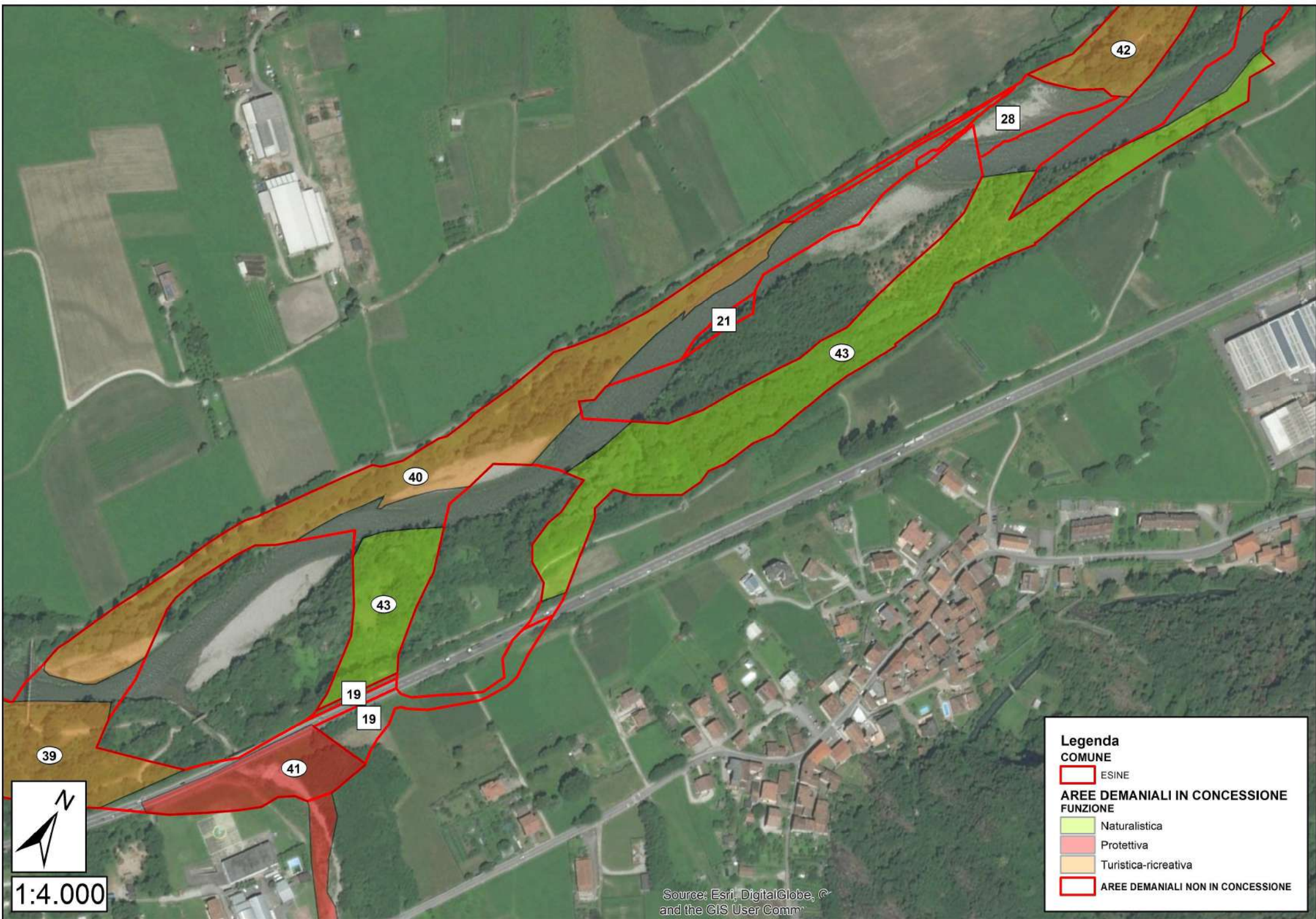
 Protettiva

 Turistica-ricreativa

 AREE DEMANIALI NON IN CONCESSIONE

PARTICELLA n.	40	COMUNE	ESINE				AFFIDATARIO	CMVC	SUPERFICIE	2,56
FUNZIONE PREVALENTE	TURISTICO-RICREATIVA		NOTE: grande valore naturalistico in corrispondenza delle microgolene dell'Ogliolo							
ELEMENTI DISTINTIVI D'USO	BOSCO	X	PRATO		ARBUSTETO	X	ALTRO		NOTE:	
AFFLUENTI	Ogliolo		NOTE:							
OPERE LONGITUDINALI	Argine		NOTE: terra							
OPERE TRASVERSALI			NOTE:							
STRUTTURE DI SERVIZIO	Ciclovia		NOTE:							
TRATTO	Alveo libero	X	Alveo inciso		Alveo arginato		Alveo canalizzato		Area golenale	X
RISCHIO IDRAULICO	Conoidi		Crollo		Erosione		Aree franose		NOTE:	
FASCIA DI ESONDAZIONE (P.A.I.)	A	NOTE:								
VARCO R.E.R.		NOTE:								
PARCO-RISERVA-P.L.I.S.		NOTE:								
ACCESSIBILITÀ	Sufficiente		NOTE: accesso a monte bloccato da barriera lucchettata							
TIPOLOGIA FORESTALE	Saliceto di greto		NOTE:							
COMPOSIZIONE SPECIFICA	Robinia pseudoacacia L., Populus nigra L., Salix alba L., Salix purpurea L., Fraxinus excelsior L., Juglans regia L., Alnus glutinosa L., Ulmus minor Mill.									
STRATO ARBUSTIVO	Cornus sanguinea L., Prunus sp., Humulus lupulus L., Parthenocissus quinquefolia Planch.									
STRATO ERBACEO	Ranunculus sp., Stellaria media Vill., Daucus carota L., Galium verum L.									
RINNOVAZIONE	Scarsa		NOTE: Salice rosso, Robinia; nella fascia di esondazione ricolonizzazione a Salice rosso							
STRUTTURA DELLA VEGETAZIONE	Irregolare		NOTE:							
DISTRIBUZIONE VERTICALE	Multiplana		NOTE: presenza di aree a distribuzione verticale biplana con Pioppo nero e Salice al piano dominante							
STADIO CRONOLOGICO	Perticaia		NOTE:							
GOVERNO E VALORE PASCOLIVO	Fustaia		NOTE:							
COPERTURA	Da regolare colma a lacunosa		NOTE:							
GRADO DI STABILITÀ			NOTE:							
GESTIONE ATTUALE	Ordinariamente gestita (sottoposta a interventi di cura colturale e piantumazioni localizzate nel 2016; Cariplo II)									
PROVVIGIONE STIMATA	150 mc/ha		NOTE:							

ELEMENTI DI MINACCIA PUNTUALE	Scarico rifiuti. Tagli non autorizzati.	AGGIORNAMENTO SCHEDA: <u>Attuale:</u> Prot. n. 12385 del 10.12.2018 <u>Precedente:</u> Prot. n. _____ del __. __. _____
INDIRIZZO GESTIONALE	Valorizzazione fisionomico-strutturale e verifica urgenze di sicurezza.	
ALTRO		
PRELIEVI		



Legenda

COMUNE

ESINE

AREE DEMANIALI IN CONCESSIONE

FUNZIONE

- Naturalistica
- Protettiva
- Turistica-ricreativa

AREE DEMANIALI NON IN CONCESSIONE

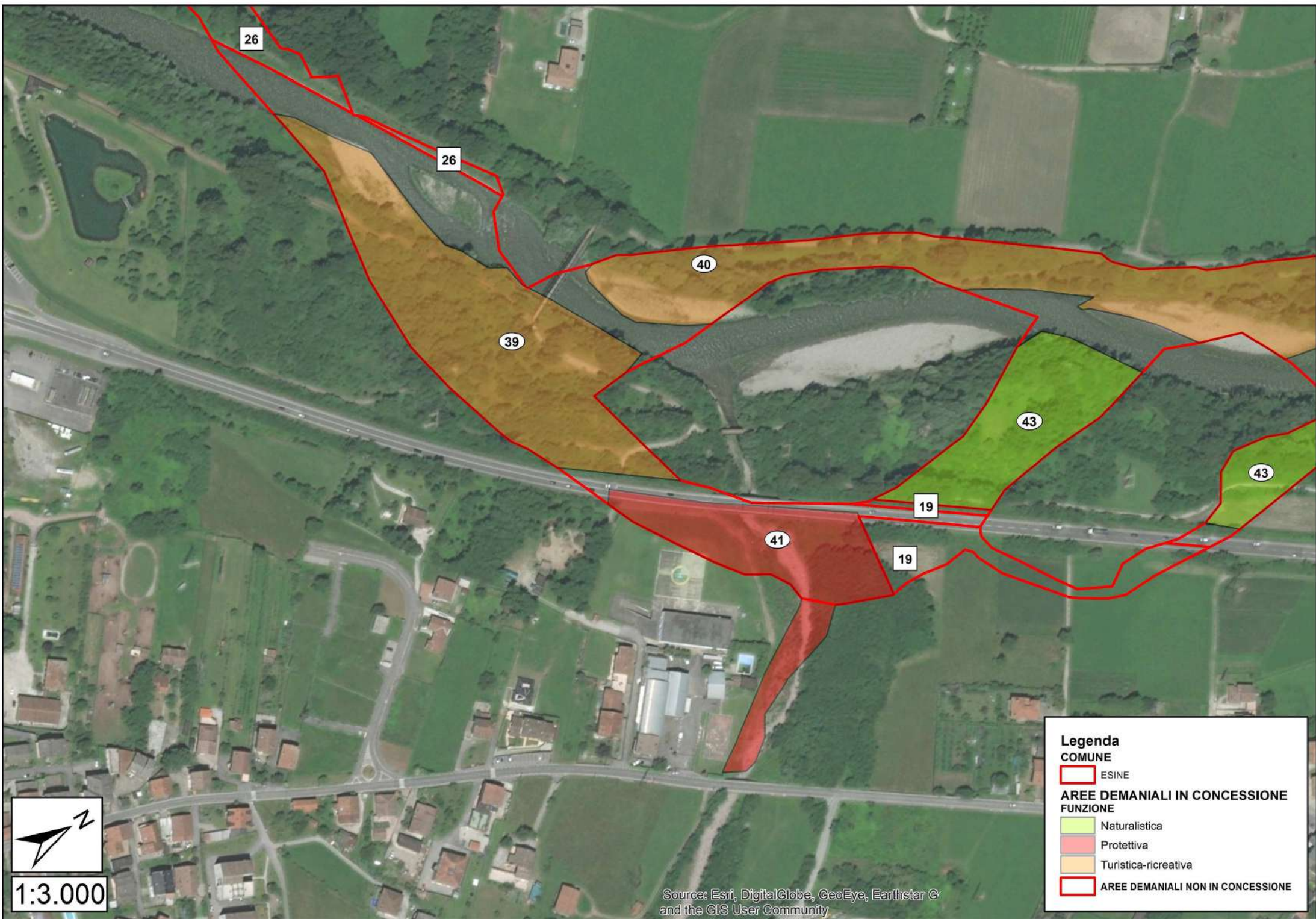


1:4.000

Source: Esri, DigitalGlobe, © and the GIS User Comm

PARTICELLA n.	41	COMUNE	ESINE			AFFIDATARIO	CMVC	SUPERFICIE	0,94
FUNZIONE PREVALENTE	PROTETTIVA		NOTE:						
ELEMENTI DISTINTIVI D'USO	BOSCO		PRATO		ARBUSTETO		ALTRO	X	NOTE: Robinieto puro in corrispondenza del torrente Resio
AFFLUENTI	Valle del Resio		NOTE:						
OPERE LONGITUDINALI			NOTE:						
OPERE TRASVERSALI			NOTE:						
STRUTTURE DI SERVIZIO			NOTE:						
TRATTO	Alveo libero	X	Alveo inciso		Alveo arginato		Alveo canalizzato		Area golenale
RISCHIO IDRAULICO	Conoidi	X	Crollo	X	Erosione		Aree franose	X	NOTE:
FASCIA DI ESONDAZIONE (P.A.I.)		NOTE:							
VARCO R.E.R.		NOTE:							
PARCO-RISERVA-P.L.I.S.		NOTE:							
ACCESSIBILITÀ	Sufficiente		NOTE:						
TIPOLOGIA FORESTALE	Robinieto puro		NOTE:						
COMPOSIZIONE SPECIFICA	Robinia pseudoacacia L., Corylus avellana L.								
STRATO ARBUSTIVO	Cornus sanguinea L., Rubus sp..								
STRATO ERBACEO	Geranium robertianum L., Galium verum L., Urtica dioica L., Artemisia vulgaris L.								
RINNOVAZIONE	Buona		NOTE: Robinia						
STRUTTURA DELLA VEGETAZIONE	Irregolare		NOTE:						
DISTRIBUZIONE VERTICALE	Monoplana		NOTE:						
STADIO CRONOLOGICO	ns		NOTE:						
GOVERNO E VALORE PASCOLIVO	Fustaia		NOTE:						
COPERTURA	Aggregata a cespi		NOTE:						
GRADO DI STABILITÀ			NOTE:						
GESTIONE ATTUALE	Tagli pregressi di sgombero della Robinia (da verificare nell'efficacia)								
PROVVIGIONE STIMATA	ns		NOTE:						

ELEMENTI DI MINACCIA PUNTUALE	Tagli non gestiti.	AGGIORNAMENTO SCHEDA: <u>Attuale:</u> Prot. n. 12385 del 10.12.2018 <u>Precedente:</u> Prot. n. _____ del _____._____
INDIRIZZO GESTIONALE	Nessun intervento. Verificare la risposta della Robinia al taglio intenso realizzato recentemente.	
ALTRO	Verificare l'interfaccia con la piazzola elicottero.	
PRELIEVI		



26

26

40

39

43

43

19

41

19



1:3.000

Legenda

COMUNE

ESINE

AREE DEMANIALI IN CONCESSIONE

FUNZIONE

Naturalistica

Protettiva

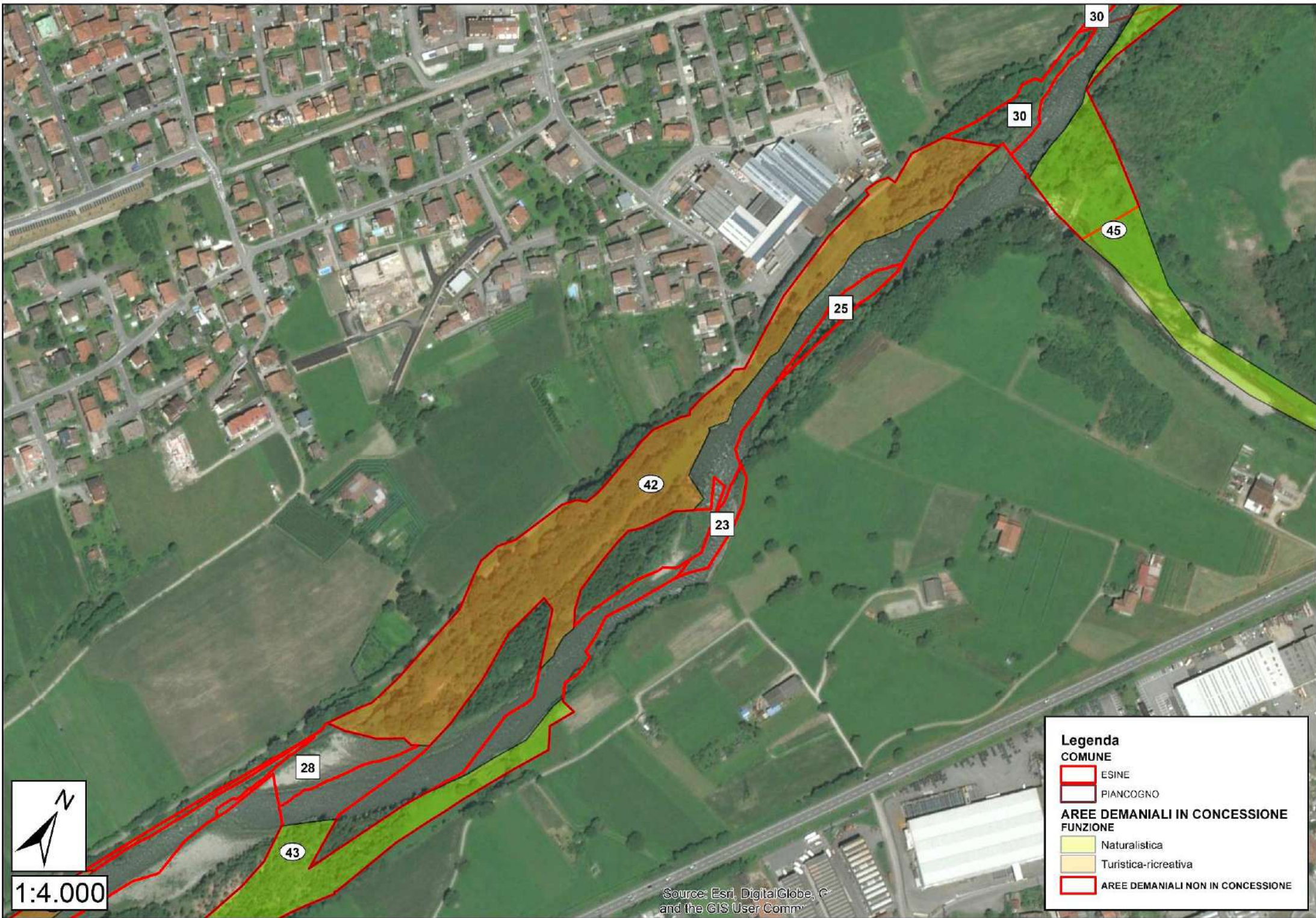
Turistica-ricreativa

AREE DEMANIALI NON IN CONCESSIONE

Source: Esri, DigitalGlobe, GeoEye, Earthstar © and the GIS User Community

PARTICELLA n.	42	COMUNE	ESINE				AFFIDATARIO	CMVC	SUPERFICIE	3,35
FUNZIONE PREVALENTE	TURISTICO-RICREATIVA		NOTE:							
ELEMENTI DISTINTIVI D'USO	BOSCO	X	PRATO		ARBUSTETO		ALTRO	X	NOTE:	
AFFLUENTI	Ogliolo		NOTE: tratti di grande valore naturalistico							
OPERE LONGITUDINALI	Scogliera e argine		NOTE: scogliera in massi ciclopici; argine in terra							
OPERE TRASVERSALI			NOTE:							
STRUTTURE DI SERVIZIO	Sentiero - Ciclovia		NOTE:							
TRATTO	Alveo libero	X	Alveo inciso		Alveo arginato	X	Alveo canalizzato		Area golenale	X
RISCHIO IDRAULICO	Conoidi		Crollo		Erosione		Aree franose		NOTE:	
FASCIA DI ESONDAZIONE (P.A.I.)	A	NOTE:								
VARCO R.E.R.		NOTE:								
PARCO-RISERVA-P.L.I.S.		NOTE:								
ACCESSIBILITÀ	Sufficiente		NOTE: accesso a valle bloccato da barriera lucchettata (pista forestale per lavori di re-arginatura del 2017)							
TIPOLOGIA FORESTALE	Saliceto di greto		NOTE:							
COMPOSIZIONE SPECIFICA	Robinia pseudoacacia L., Populus nigra L., Salix alba L., Salix purpurea L., Fraxinus excelsior L., Juglans regia L., Alnus glutinosa L., Celtis australis L.									
STRATO ARBUSTIVO	Parthenocissus quinquefolia Planch., Corylus avellana L., Sambucus nigra L., Rubus sp., Cornus sanguinea L., Euonymus europaeus L., Buddleja davidii Franch, Bambù, Phyllostachys aurea Carrière ex Rivière & C. Rivière, Umulus lupulus Mill., Phragmites aust									
STRATO ERBACEO	Geranium robertianum L., Galium verum L., Urtica dioica L., Artemisia vulgaris L., Lamium purpureum L., Impatiens parviflora DC., Juncus sp., Glecoma hederacea L.									
RINNOVAZIONE	Sufficiente		NOTE: Pioppo nero, Nocciolo, Frassino, Ontano nero, Robinia; Salici verso il greto							
STRUTTURA DELLA VEGETAZIONE	Disetanea		NOTE:							
DISTRIBUZIONE VERTICALE	Biplana		NOTE:							
STADIO CRONOLOGICO	Perticaia		NOTE:							
GOVERNO E VALORE PASCOLIVO	Fustaia		NOTE:							
COPERTURA	Da regolare colma a lacunosa		NOTE:							
GRADO DI STABILITÀ			NOTE:							
GESTIONE ATTUALE	Ordinariamente gestita (sottoposta a interventi di cura culturale e piantumazioni localizzate nel 2016; Cariplo II)									
PROVVIGIONE STIMATA	150 mc/ha		NOTE:							

ELEMENTI DI MINACCIA PUNTUALE	Pascolo non autorizzato. Tagli occasionali. Due ampie porzioni fronte fiume sono private.	AGGIORNAMENTO SCHEDA: <u>Attuale:</u> Prot. n. 12385 del 10.12.2018 <u>Precedente:</u> Prot. n. _____ del __. __. _____
INDIRIZZO GESTIONALE	Valorizzazione fisionomico-strutturale e verifica di sicurezza.	
ALTRO		
PRELIEVI		



1:4.000




Source: Esri, DigitalGlobe, © and the GIS User Comm

Legenda

COMUNE

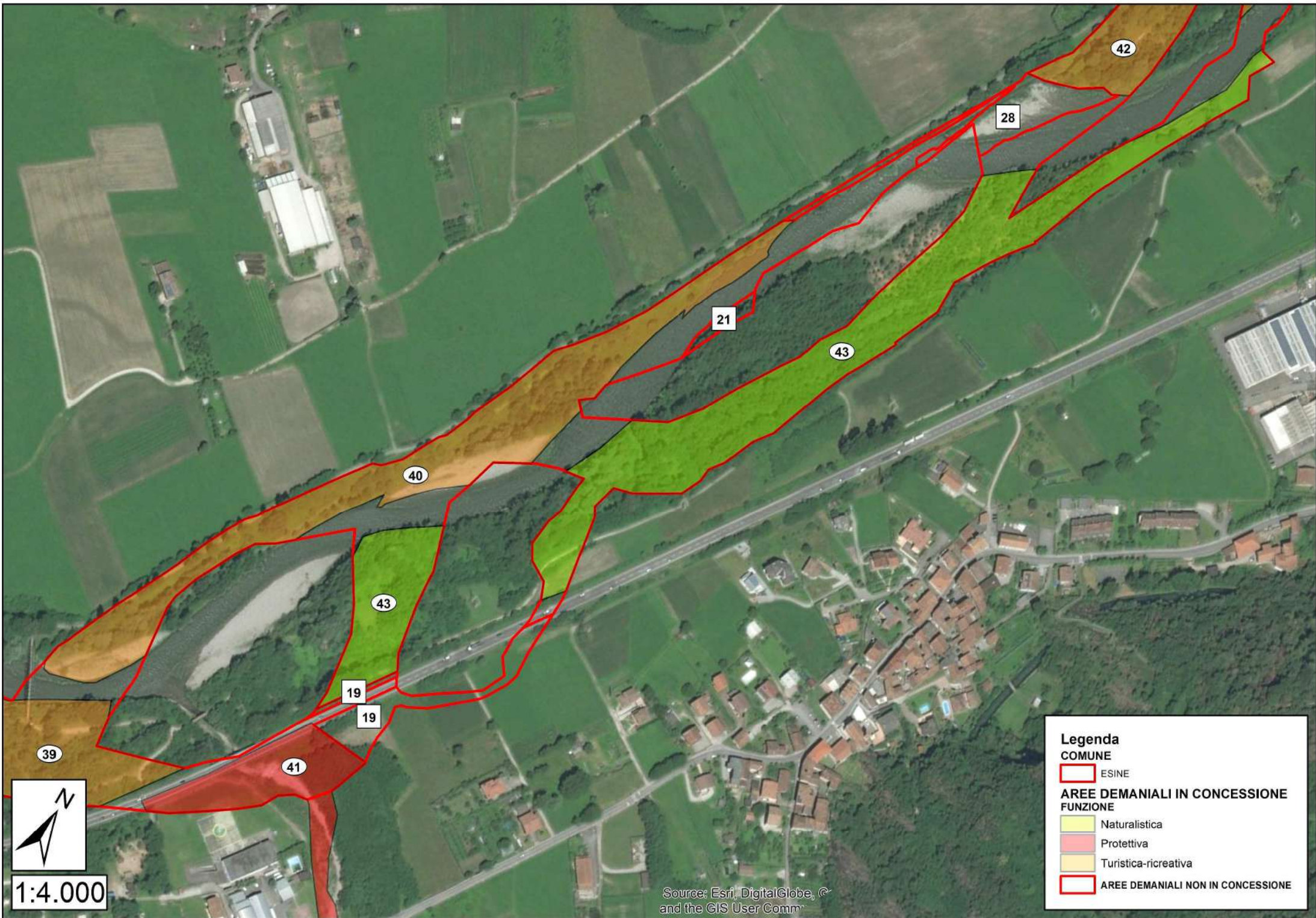
-  ESINE
-  PIANCOGNO

AREE DEMANIALI IN CONCESSIONE
FUNZIONE

-  Naturalistica
-  Turistica-ricreativa
-  AREE DEMANIALI NON IN CONCESSIONE

PARTICELLA n.	43	COMUNE	ESINE				AFFIDATARIO	CMVC	SUPERFICIE	3,87
FUNZIONE PREVALENTE	NATURALISTICA		NOTE:							
ELEMENTI DISTINTIVI D'USO	BOSCO	X	PRATO		ARBUSTETO	X	ALTRO		NOTE:	
AFFLUENTI			NOTE:							
OPERE LONGITUDINALI			NOTE:							
OPERE TRASVERSALI			NOTE:							
STRUTTURE DI SERVIZIO	Capezzagna		NOTE: connessione con la ciclabile (anello di Esine)							
TRATTO	Alveo libero	X	Alveo inciso		Alveo arginato		Alveo canalizzato		Area golenale	X
RISCHIO IDRAULICO	Conoidi	X	Crollo	X	Erosione		Aree franose		NOTE: nella porzione Sud	
FASCIA DI ESONDAZIONE (P.A.I.)	A-B	NOTE:								
VARCO R.E.R.			NOTE:							
PARCO-RISERVA-P.L.I.S.			NOTE:							
ACCESSIBILITÀ	Insufficiente		NOTE: accesso dalla ciclabile nella porzione a valle							
TIPOLOGIA FORESTALE	Saliceto di greto		NOTE:							
COMPOSIZIONE SPECIFICA	Populus nigra L., Robinia pseudoacacia L., Salix alba L., Salix purpurea L., Alnus glutinosa L., Corylus avellana L., Prunus avium L., Salix eleagnos Scop., Juglans regia L., Ostrya carpinifolia Scop., Acer campestre L., Ulmus minor Mill.									
STRATO ARBUSTIVO	Cornus mas L., Humulus lupulus L., Sambucus nigra L., Clematis vitalba L., Rubus sp., Crataegus monogyna Jacq., Buddleja davidii Franch., Lonicera japonica L.									
STRATO ERBACEO	Artemisia vulgaris L., Impatiens noli-tangere L., Parthenocissus quinquefolia Planch., Plantago lanceolata L., Clematis vitalba L., Lamium purpureum L., Potentilla reptans L., Fragaria vesca L., Geum urbanum L., Vicia sativa L., Ranunculus acris L., Equis									
RINNOVAZIONE	Buona		NOTE: Robinia, Salici, Ontano nero, Salice bianco, Nocciolo, Carpino nero, Olmo							
STRUTTURA DELLA VEGETAZIONE	Disetanea		NOTE:							
DISTRIBUZIONE VERTICALE	Biplana		NOTE: piano dominante a Pioppo nero e Salice bianco; piano dominato a Robinia, Salice bianco, Pioppo nero e Frassino							
STADIO CRONOLOGICO	Rinnovazione		NOTE:							
GOVERNO E VALORE PASCOLIVO	Fustaia		NOTE:							
COPERTURA	Regolare colma		NOTE:							
GRADO DI STABILITÀ			NOTE:							
GESTIONE ATTUALE	Brevi cure colturali a favore delle specie consolidanti e di grande valore accessorio (sottoposta a interventi di cura colturale nel 2016; Cariplo II)									
PROVVIGIONE STIMATA	180 mc/ha		NOTE:							

ELEMENTI DI MINACCIA PUNTUALE	Pista di motocross non autorizzata. Pascolo non autorizzato. Verificare linee elettriche.	AGGIORNAMENTO SCHEDA: <u>Attuale:</u> Prot. n. 12385 del 10.12.2018 <u>Precedente:</u> Prot. n. _____ del __. __. _____
INDIRIZZO GESTIONALE	Valorizzazione fisionomico-strutturale e verifica di sicurezza. L'area si presta come ambito naturalistico connesso con la ciclabile (anello di Esine).	
ALTRO		
PRELIEVI		



Legenda

COMUNE

- ESINE

AREE DEMANIALI IN CONCESSIONE

FUNZIONE

- Naturalistica
- Protettiva
- Turistica-ricreativa

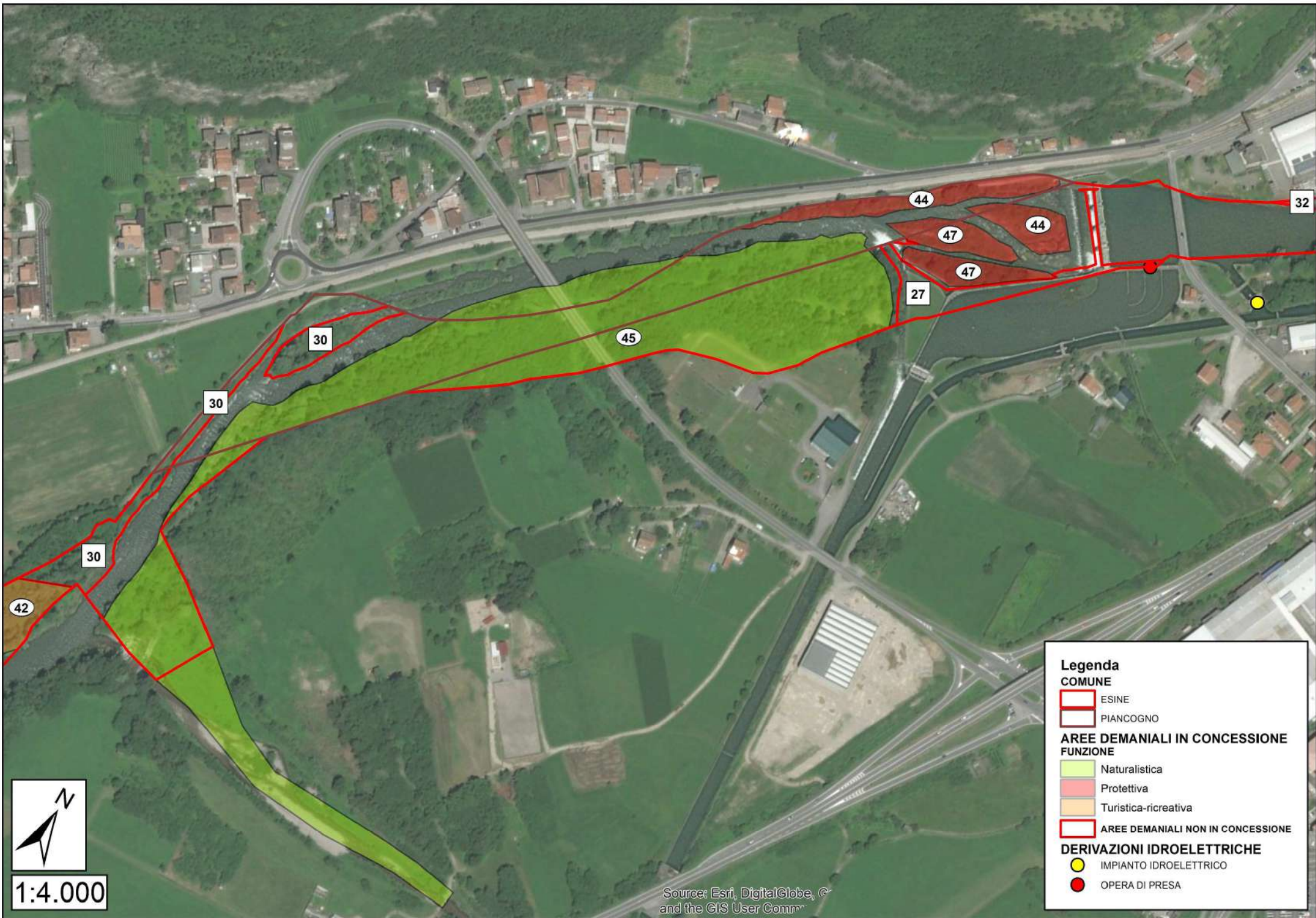
AREE DEMANIALI NON IN CONCESSIONE

1:4.000

Source: Esri, DigitalGlobe, © and the GIS User Comm

PARTICELLA n.	44	COMUNE	ESINE-PIANCOGNO			AFFIDATARIO	CMVC	SUPERFICIE	0,59	
FUNZIONE PREVALENTE	PROTETTIVA		NOTE: a valle della chiusa di Piancogno							
ELEMENTI DISTINTIVI D'USO	BOSCO		PRATO		ARBUSTETO		ALTRO	X	NOTE: zona di ricolonizzazione in alveo; fascia boscata verso la ciclabile	
AFFLUENTI	Sfioramento S.E.L		NOTE:							
OPERE LONGITUDINALI			NOTE:							
OPERE TRASVERSALI	Soglia		NOTE: calcestruzzo e pietrame							
STRUTTURE DI SERVIZIO	Ciclovìa		NOTE:							
TRATTO	Alveo libero		X	Alveo inciso		Alveo arginato		Alveo canalizzato		Area golenale
RISCHIO IDRAULICO	Conoidi			Crollo		Erosione		Aree franose		NOTE:
FASCIA DI ESONDAZIONE (P.A.I.)	B	NOTE:								
VARCO R.E.R.			NOTE:							
PARCO-RISERVA-P.L.I.S.			NOTE:							
ACCESSIBILITÀ	Sufficiente		NOTE: accesso bloccato da barriera lucchettata							
TIPOLOGIA FORESTALE	Saliceto di greto		NOTE:							
COMPOSIZIONE SPECIFICA	Robinia pseudocacacia L., Populus nigra L., Salix alba L., Salix purpurea L.									
STRATO ARBUSTIVO	ns									
STRATO ERBACEO	ns									
RINNOVAZIONE	Sufficiente		NOTE: Robinia							
STRUTTURA DELLA VEGETAZIONE	Disetanea		NOTE:							
DISTRIBUZIONE VERTICALE	Biplana		NOTE:							
STADIO CRONOLOGICO	Perticaia		NOTE:							
GOVERNO E VALORE PASCOLIVO	Fustaia		NOTE:							
COPERTURA	Regolare scarsa		NOTE:							
GRADO DI STABILITÀ			NOTE:							
GESTIONE ATTUALE	Non ordinariamente gestita (sottoposta a interventi di cura colturale: progetto interventi d'urgenza barriera di Piancogno)									
PROVVIGIONE STIMATA	ns		NOTE:							

ELEMENTI DI MINACCIA PUNTUALE		AGGIORNAMENTO SCHEDA: <u>Attuale:</u> Prot. n. 12385 del 10.12.2018 <u>Precedente:</u> Prot. n. _____ del __. __. _____
INDIRIZZO GESTIONALE	Sottoposta a taglio d'urgenza (cure colturali per favorire il consolidamento dell'argine; adiacente ad aree sottoposte a taglio d'urgenza da verificare in efficacia; si evidenzia il riscoppio massivo del ceduo con perdita di valore idraulico).	
ALTRO		
PRELIEVI		



1:4.000

Source: Esri, DigitalGlobe, © and the GIS User Comm

Legenda

COMUNE

- ESINE
- PIANCOGNO

AREE DEMANIALI IN CONCESSIONE

FUNZIONE

- Naturalistica
- Protettiva
- Turistica-ricreativa

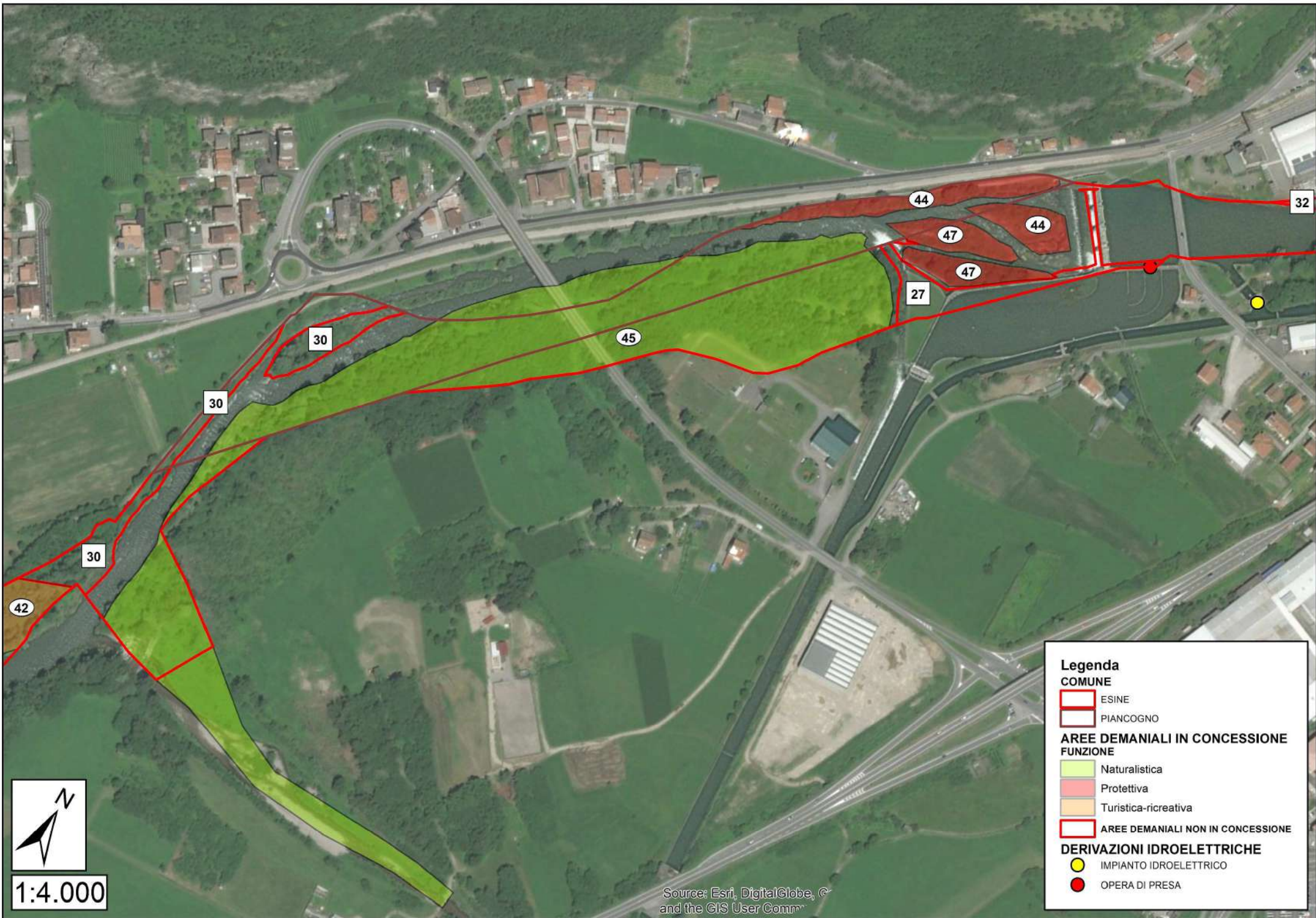
AREE DEMANIALI NON IN CONCESSIONE

DERIVAZIONI IDROELETTRICHE

- IMPIANTO IDROELETTRICO
- OPERA DI PRESA

PARTICELLA n.	45	COMUNE	ESINE-PIANCOGNO				AFFIDATARIO	CMVC	SUPERFICIE	5,74
FUNZIONE PREVALENTE	NATURALISTICA		NOTE:							
ELEMENTI DISTINTIVI D'USO	BOSCO	X	PRATO		ARBUSTETO	X	ALTRO		NOTE:	
AFFLUENTI	Grigna		NOTE: in occasione di piene straordinarie trasporto di materiale solido; fenomeni di scavo sulla sezione idraulica							
OPERE LONGITUDINALI	Argine		NOTE: massi ciclopici							
OPERE TRASVERSALI	Briglia e soglia		NOTE: nella porzione a Sud briglia in cemento armato; nella porzione a Nord soglie in calcestruzzo e pietrame							
STRUTTURE DI SERVIZIO	NOTE:									
TRATTO	Alveo libero	X	Alveo inciso		Alveo arginato	X	Alveo canalizzato		Area golenale	X
RISCHIO IDRAULICO	Conoidi	X	Crollo	X	Erosione		Aree franose		NOTE: nella porzione Est	
FASCIA DI ESONDAZIONE (P.A.I.)	A-B-C	NOTE:								
VARCO R.E.R.	NOTE:									
PARCO-RISERVA-P.L.I.S.	NOTE:									
ACCESSIBILITÀ	Insufficiente		NOTE: accesso a monte bloccato da barriera lucchettata (società elettrica)							
TIPOLOGIA FORESTALE	Saliceto di greto		NOTE:							
COMPOSIZIONE SPECIFICA	Robinia pseudocacacia L., Populus nigra L., Salix alba L., Salix purpurea L., Carpinus betulus L., Celtis australis L., Ostrya carpinifolia Scop., Acer pseudoplatanus L., Prunus avium L.									
STRATO ARBUSTIVO	Cornus sanguinea L., Humulus lupulus L., Sambucus nigra L., Rubus sp., Buddleja davidii Franch., Euonymus europaeus L.									
STRATO ERBACEO	Artemisia vulgaris L., Geum urbanum L., Vicia sativa L., Ranunculus acris L., Equisetum arvense L., Parietaria officinalis L., Viola odorata L., Hesperis matronalis L.									
RINNOVAZIONE	Buona		NOTE: Robinia, Salici, Pioppo nero							
STRUTTURA DELLA VEGETAZIONE	Disetanea		NOTE:							
DISTRIBUZIONE VERTICALE	Biplana		NOTE:							
STADIO CRONOLOGICO	Maturo		NOTE:							
GOVERNO E VALORE PASCOLIVO	Fustaia		NOTE:							
COPERTURA	Regolare colma		NOTE:							
GRADO DI STABILITÀ	NOTE:									
GESTIONE ATTUALE	Non ordinariamente gestita (sottoposta a interventi di cura colturale: progetto interventi d'urgenza barriera di Piancogno)									
PROVVIGIONE STIMATA	120 mc/ha		NOTE:							

ELEMENTI DI MINACCIA PUNTUALE	Attraversata da viadotto S.S. 42. Scarico non autorizzato. Pascolo non autorizzato.	AGGIORNAMENTO SCHEDA: <u>Attuale:</u> Prot. n. 12385 del 10.12.2018 <u>Precedente:</u> Prot. n. _____ del __. __. _____
INDIRIZZO GESTIONALE	Valorizzazione fisionomico-strutturale e verifica di sicurezza.	
ALTRO	Specie di rilevanza botanica puntuale: Typha latifolia	
PRELIEVI		



Legenda

COMUNE

- ESINE
- PIANCOGNO

AREE DEMANIALI IN CONCESSIONE

- Naturalistica
- Protettiva
- Turistica-ricreativa

AREE DEMANIALI NON IN CONCESSIONE

- AREE DEMANIALI NON IN CONCESSIONE
- IMPIANTO IDROELETTRICO
- OPERA DI PRESA

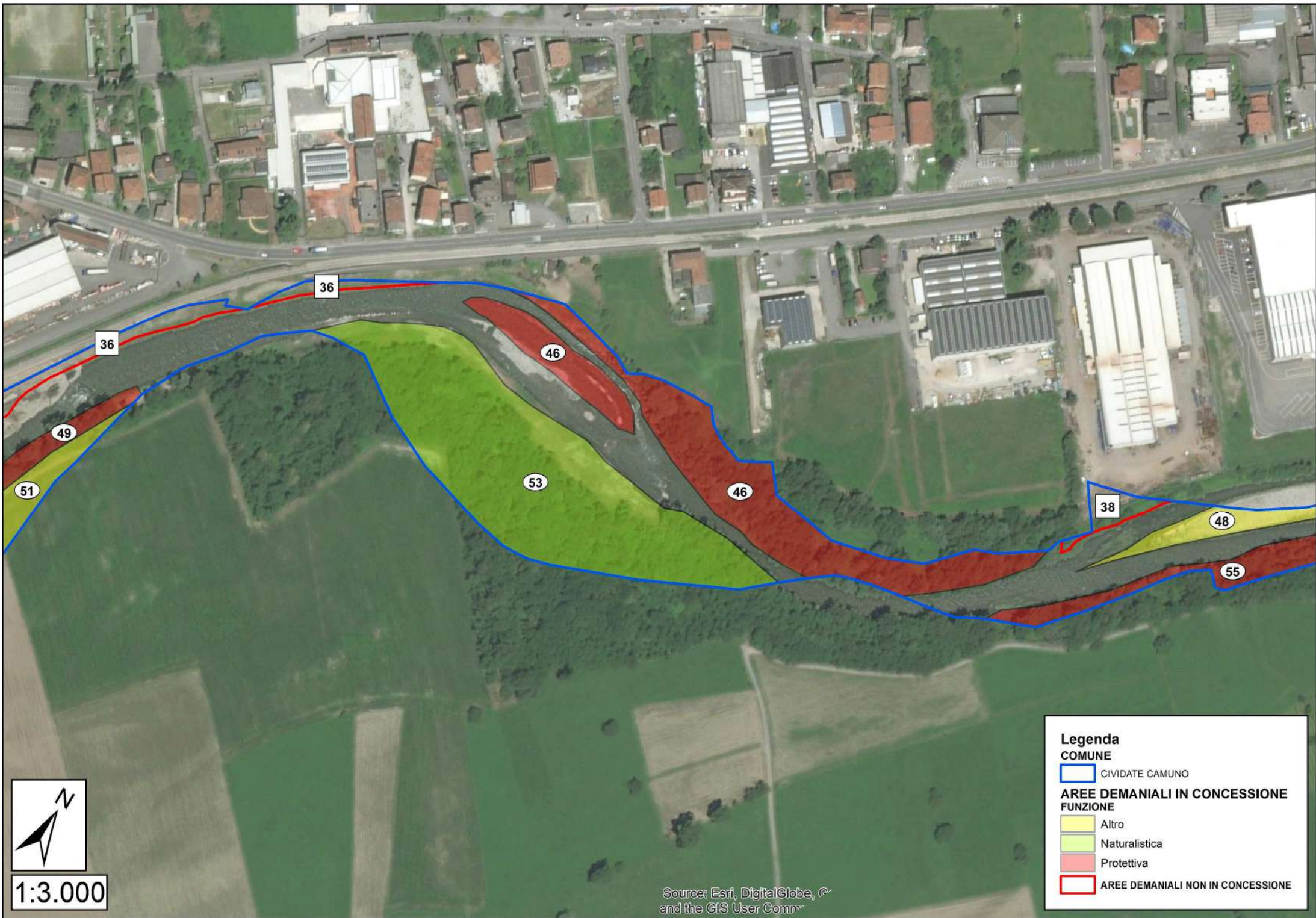


1:4.000

Source: Esri, DigitalGlobe, © and the GIS User Comm

PARTICELLA n.	46	COMUNE	CIVIDATE CAMUNO				AFFIDATARIO	CMVC	SUPERFICIE	1,20	
FUNZIONE PREVALENTE	PROTETTIVA		NOTE:								
ELEMENTI DISTINTIVI D'USO	BOSCO	X	PRATO		ARBUSTETO	X	ALTRO		NOTE:		
AFFLUENTI			NOTE:								
OPERE LONGITUDINALI	Scogliera e argine		NOTE: scogliere in massi ciclopici e calcestruzzo e pietrame; argine in pietrame; profonda rimodellazione a seguito dei lavori centralina idroelettrica								
OPERE TRASVERSALI	Soglia		NOTE: calcestruzzo e pietrame								
STRUTTURE DI SERVIZIO	Sentiero		NOTE:								
TRATTO	Alveo libero			Alveo inciso		Alveo arginato	X	Alveo canalizzato		Area golenale	X
RISCHIO IDRAULICO	Conoidi			Crollo		Erosione		Aree franose		NOTE:	
FASCIA DI ESONDAZIONE (P.A.I.)	B	NOTE:									
VARCO R.E.R.			NOTE:								
PARCO-RISERVA-P.L.I.S.			NOTE:								
ACCESSIBILITÀ	Sufficiente		NOTE:								
TIPOLOGIA FORESTALE	Saliceto di greto		NOTE:								
COMPOSIZIONE SPECIFICA	Populus nigra L., Robinia pseudoacacia L., Salix alba L.										
STRATO ARBUSTIVO	Buddleja davidii Franch										
STRATO ERBACEO	ns										
RINNOVAZIONE	Buona		NOTE:								
STRUTTURA DELLA VEGETAZIONE	Coetanea		NOTE:								
DISTRIBUZIONE VERTICALE	Monoplana		NOTE:								
STADIO CRONOLOGICO	Perticaia		NOTE:								
GOVERNO E VALORE PASCOLIVO	Fustaia		NOTE:								
COPERTURA	Regolare colma		NOTE:								
GRADO DI STABILITÀ			NOTE:								
GESTIONE ATTUALE	Non ordinariamente gestita										
PROVVIGIONE STIMATA	ns		NOTE: ampiamente rimodellata a seguito dei lavori centralina idroelettrica								

ELEMENTI DI MINACCIA PUNTUALE		AGGIORNAMENTO SCHEDA: Attuale: Prot. n. 12385 del 10.12.2018 Precedente: Prot. n. _____ del __. __. ____
INDIRIZZO GESTIONALE	Profondamente rimodellata da lavori di rifacimento argini a protezione aree artigianali. Valorizzazione fisionomico-strutturale e verifica di sicurezza.	
ALTRO		
PRELIEVI		



Legenda

COMUNE

 CIVIDATE CAMUNO

AREE DEMANIALI IN CONCESSIONE

 Altro

 Naturalistica

 Protettiva

 AREE DEMANIALI NON IN CONCESSIONE

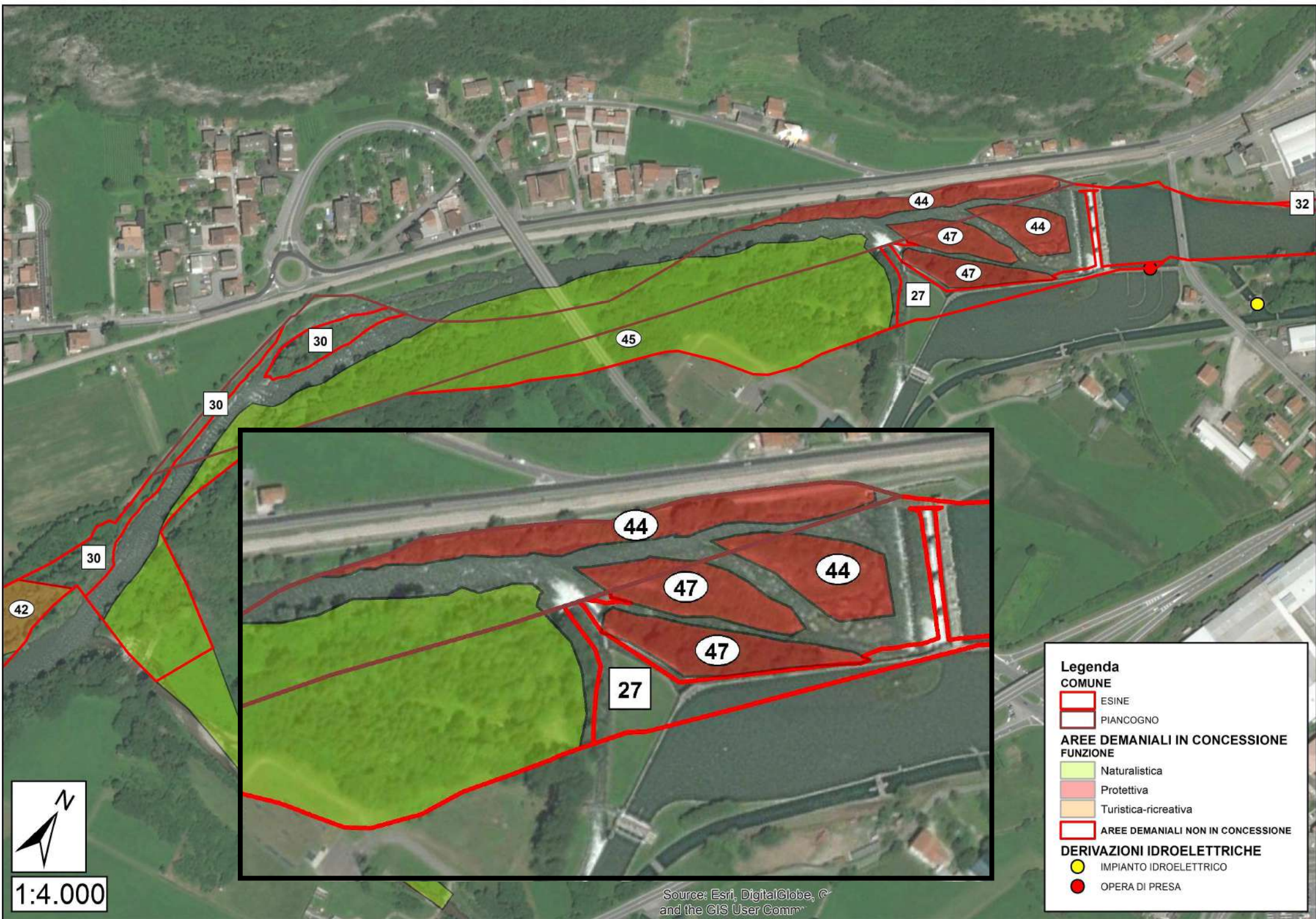


1:3.000

Source: Esri, DigitalGlobe, © and the GIS User Comm

PARTICELLA n.	47	COMUNE	ESINE-PIANCOGNO				AFFIDATARIO	CMVC	SUPERFICIE	0,45
FUNZIONE PREVALENTE	PROTETTIVA		NOTE:							
ELEMENTI DISTINTIVI D'USO	BOSCO		PRATO		ARBUSTETO	X	ALTRO	X	NOTE: zona di ricolonizzazione in alveo	
AFFLUENTI			NOTE:							
OPERE LONGITUDINALI			NOTE:							
OPERE TRASVERSALI	Canale artificiale		NOTE: a Sud-Ovest in calcestruzzo							
STRUTTURE DI SERVIZIO			NOTE:							
TRATTO	Alveo libero		X	Alveo inciso		Alveo arginato		Alveo canalizzato		Area golenale
RISCHIO IDRAULICO	Conoidi			Crollo		Erosione		Aree franose		NOTE:
FASCIA DI ESONDAZIONE (P.A.I.)	B	NOTE:								
VARCO R.E.R.		NOTE:								
PARCO-RISERVA-P.L.I.S.			NOTE:							
ACCESSIBILITÀ	Insufficiente		NOTE:							
TIPOLOGIA FORESTALE	Saliceto di greto		NOTE:							
COMPOSIZIONE SPECIFICA	Populus nigra L., Salix alba L., Salix purpurea L.									
STRATO ARBUSTIVO	ns									
STRATO ERBACEO	ns									
RINNOVAZIONE	ns		NOTE: riscoppio massivo a seguito del taglio di sgombero							
STRUTTURA DELLA VEGETAZIONE	ns		NOTE:							
DISTRIBUZIONE VERTICALE	ns		NOTE:							
STADIO CRONOLOGICO	ns		NOTE:							
GOVERNO E VALORE PASCOLIVO	ns		NOTE:							
COPERTURA			NOTE:							
GRADO DI STABILITÀ	ns		NOTE:							
GESTIONE ATTUALE	Non ordinariamente gestita (sottoposta a interventi di cura colturale: progetto interventi d'emergenza barriera di Piancogno)									
PROVVIGIONE STIMATA	ns		NOTE:							

ELEMENTI DI MINACCIA PUNTUALE		AGGIORNAMENTO SCHEDA: <u>Attuale:</u> Prot. n. 12385 del 10.12.2018 <u>Precedente:</u> Prot. n. _____ del _____._____
INDIRIZZO GESTIONALE	Sottoposta a taglio d'emergenza (da verificare in efficacia sulle aree a taglio di sgombero; si evidenzia il riscoppio massivo del ceduo con perdita di valore idraulico).	
ALTRO		
PRELIEVI		



Legenda

COMUNE

- ESINE
- PIANCOGNO

AREE DEMANIALI IN CONCESSIONE

FUNZIONE

- Naturalistica
- Protettiva
- Turistica-ricreativa

AREE DEMANIALI NON IN CONCESSIONE

DERIVAZIONI IDROELETTRICHE

- IMPIANTO IDROELETTRICO
- OPERA DI PRESA



1:4.000

Source: Esri, DigitalGlobe, © and the GIS User Comm

PARTICELLA n.	48	COMUNE	CIVIDATE CAMUNO				AFFIDATARIO	CMVC	SUPERFICIE	0,19
FUNZIONE PREVALENTE	ALTRO		NOTE: area ghiaiosa							
ELEMENTI DISTINTIVI D'USO	BOSCO		PRATO		ARBUSTETO		ALTRO	X	NOTE: barra fluviale (profonda rimodellazione a seguito dei lavori centralina idroelettrica)	
AFFLUENTI			NOTE:							
OPERE LONGITUDINALI			NOTE:							
OPERE TRASVERSALI			NOTE:							
STRUTTURE DI SERVIZIO			NOTE:							
TRATTO	Alveo libero	X	Alveo inciso		Alveo arginato		Alveo canalizzato		Area golenale	
RISCHIO IDRAULICO	Conoidi		Crollo		Erosione		Aree franose		NOTE:	
FASCIA DI ESONDAZIONE (P.A.I.)	B	NOTE:								
VARCO R.E.R.		NOTE:								
PARCO-RISERVA-P.L.I.S.			NOTE:							
ACCESSIBILITÀ			NOTE:							
TIPOLOGIA FORESTALE	ns		NOTE:							
COMPOSIZIONE SPECIFICA	ns									
STRATO ARBUSTIVO	ns									
STRATO ERBACEO	ns									
RINNOVAZIONE	ns		NOTE:							
STRUTTURA DELLA VEGETAZIONE	ns		NOTE:							
DISTRIBUZIONE VERTICALE	ns		NOTE:							
STADIO CRONOLOGICO	ns		NOTE:							
GOVERNO E VALORE PASCOLIVO	ns		NOTE:							
COPERTURA	ns		NOTE:							
GRADO DI STABILITÀ	ns		NOTE:							
GESTIONE ATTUALE										
PROVVIGIONE STIMATA	ns		NOTE:							

ELEMENTI DI MINACCIA PUNTUALE		AGGIORNAMENTO SCHEDA: Attuale: Prot. n. 12385 del 10.12.2018 Precedente: Prot. n. _____ del _____.
INDIRIZZO GESTIONALE	Profonda rimodellazione a seguito dei lavori centralina idroelettrica.	
ALTRO		
PRELIEVI		



1:2.000

Source: Esri, DigitalGlobe, ©
and the GIS User Comm

Legenda

COMUNE

 CIVIDATE CAMUNO

AREE DEMANIALI IN CONCESSIONE

FUNZIONE

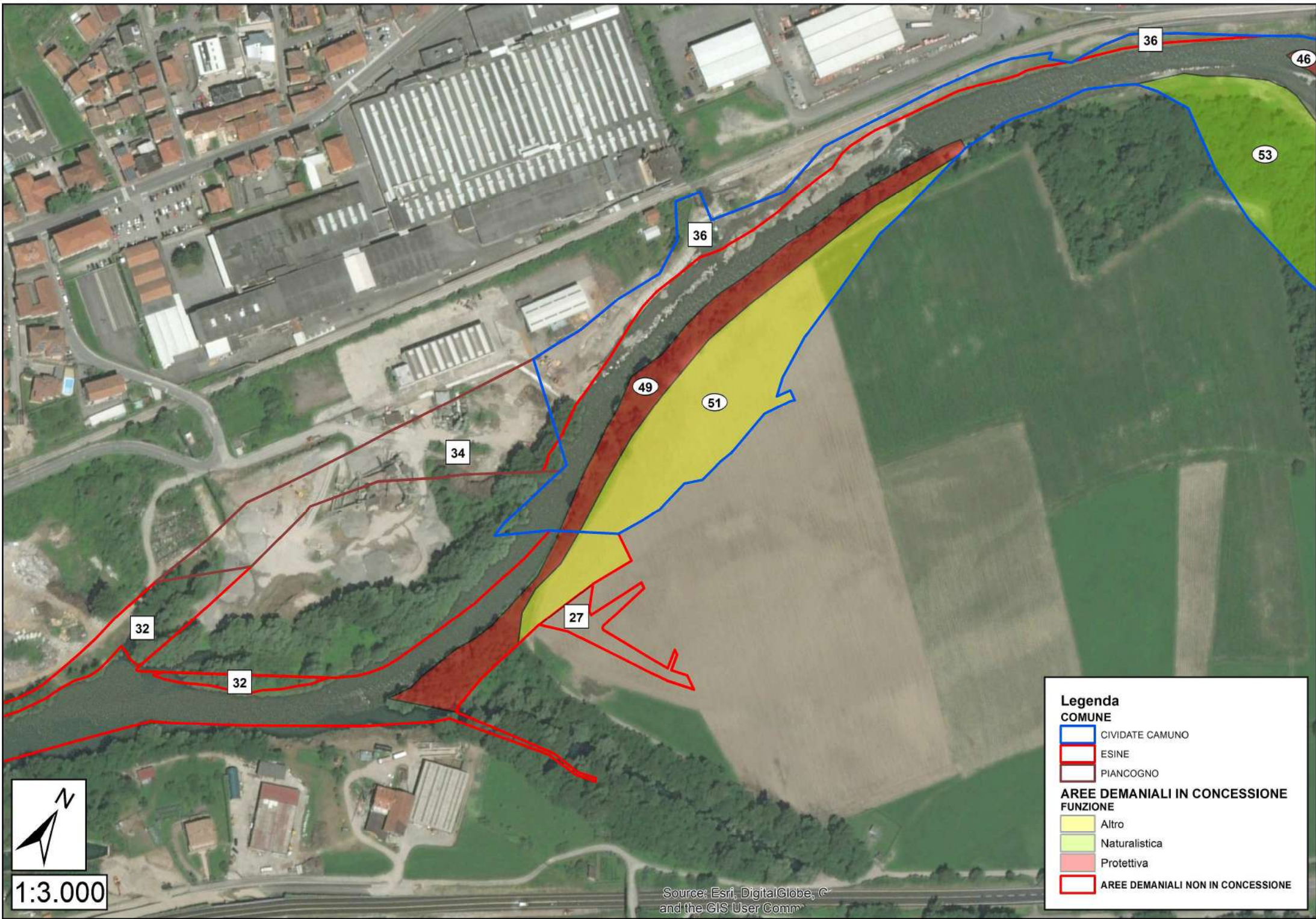
 Altro

 Protettiva

 AREE DEMANIALI NON IN CONCESSIONE

PARTICELLA n.	49	COMUNE	CIVIDATE CAMUNO-ESINE				AFFIDATARIO	CMVC	SUPERFICIE	0,84
FUNZIONE PREVALENTE	PROTETTIVA		NOTE:							
ELEMENTI DISTINTIVI D'USO	BOSCO	X	PRATO		ARBUSTETO		ALTRO		NOTE:	
AFFLUENTI	Trobiolo		NOTE: in sponda DX esterno alla particella nella sua porzione di valle							
OPERE LONGITUDINALI			NOTE:							
OPERE TRASVERSALI	Soglia		NOTE: calcestruzzo e pietrame							
STRUTTURE DI SERVIZIO			NOTE:							
TRATTO	Alveo libero	X	Alveo inciso		Alveo arginato		Alveo canalizzato		Area golenale	
RISCHIO IDRAULICO	Conoidi		Crollo		Erosione		Aree franose		NOTE:	
FASCIA DI ESONDAZIONE (P.A.I.)	A-B	NOTE:								
VARCO R.E.R.		NOTE:								
PARCO-RISERVA-P.L.I.S.		NOTE:								
ACCESSIBILITÀ	Buona		NOTE:							
TIPOLOGIA FORESTALE	Saliceto di greto		NOTE:							
COMPOSIZIONE SPECIFICA	Populus nigra L., Salix alba L., Salix eleagnos Scop., Robinia pseudoacacia L., Alnus glutinosa L., Acer pseudoplatanus L., Prunus avium L., Fraxinus excelsior L., Corylus avellana L.									
STRATO ARBUSTIVO	Crataegus monogyna Jacq., Rubus sp., Euonymus europaeus L., Cornus sanguinea L., Clematis vitalba L., Humulus lupulus L., Hedera helix L., Parthenocissus quinquefolia Planch.									
STRATO ERBACEO	Geranium sp., Melica nutans L.									
RINNOVAZIONE	Sufficiente		NOTE: Robinia, Frassino, Acero							
STRUTTURA DELLA VEGETAZIONE	Disetanea		NOTE:							
DISTRIBUZIONE VERTICALE	Biplana		NOTE:							
STADIO CRONOLOGICO	Matura		NOTE:							
GOVERNO E VALORE PASCOLIVO	Fustaia		NOTE:							
COPERTURA	Regolare scarsa		NOTE:							
GRADO DI STABILITÀ			NOTE:							
GESTIONE ATTUALE	Verifica concessione in uso									
PROVVIGIONE STIMATA	50 mc/ha		NOTE:							

ELEMENTI DI MINACCIA PUNTUALE	Scarico materiali.	AGGIORNAMENTO SCHEDA: <u>Attuale:</u> Prot. n. 12385 del 10.12.2018 <u>Precedente:</u> Prot. n. _____ del _____._____
INDIRIZZO GESTIONALE	Valorizzazione fisionomico-strutturale e verifica della sicurezza idraulica. Possibilità di concessione a gestione aree agricole adiacenti (valutare tagli a scelta di valorizzazione idraulico-paesaggistica). Sottoposta a interventi di cura colturale e piantumazione di Ontano nero, Farnia e Ciliegio nel 2016 (Carplo II; piantumazioni sulla capezzagna).	
ALTRO	Specie di rilevanza botanica puntuale: Leucojum aestivum	
PRELIEVI		



Legenda

COMUNE

- CIVATE CAMUNO
- ESINE
- PIANCOGNO

AREE DEMANIALI IN CONCESSIONE

FUNZIONE

- Altro
- Naturalistica
- Protettiva

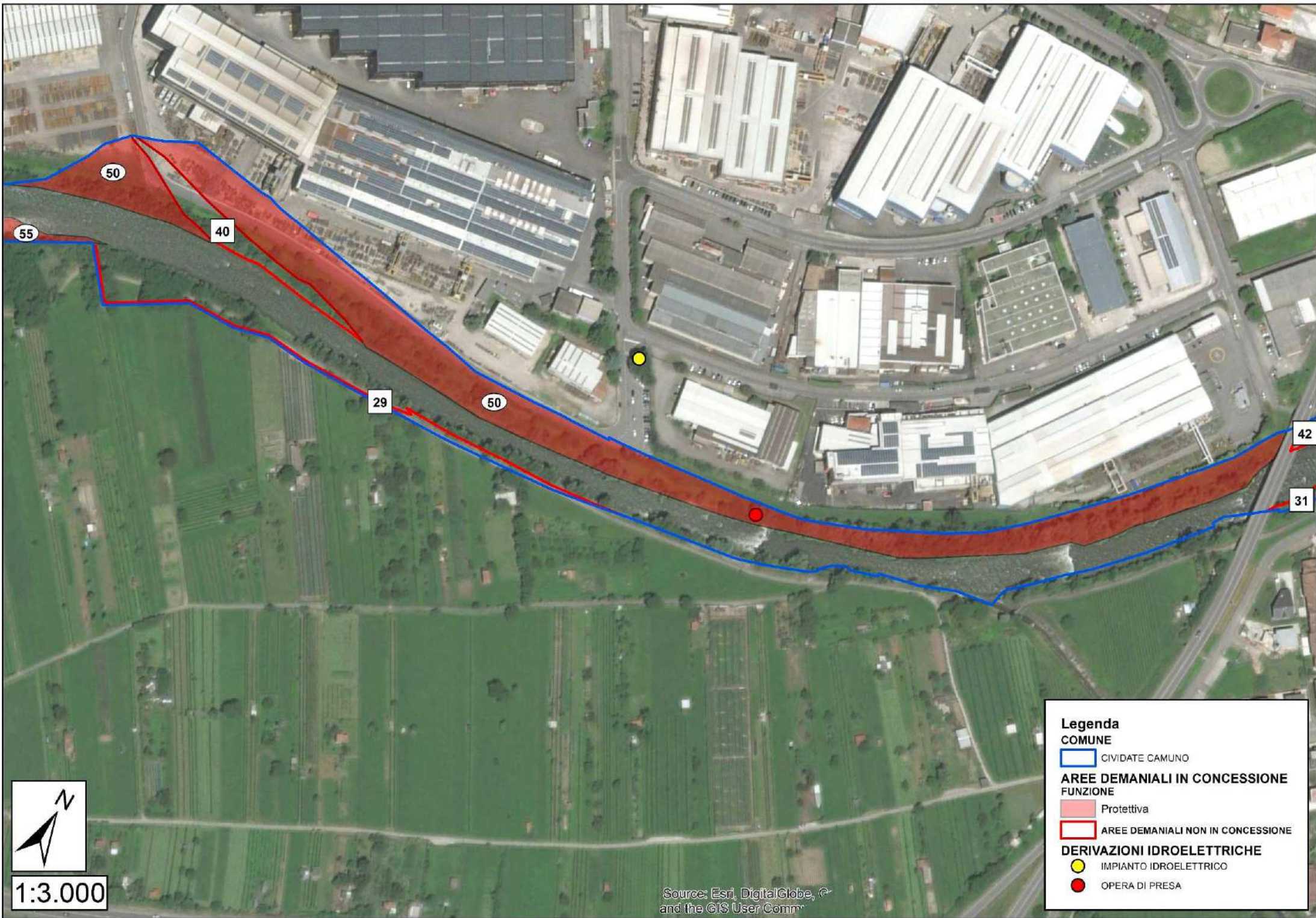
AREE DEMANIALI NON IN CONCESSIONE



1:3.000

PARTICELLA n.	50	COMUNE	CIVIDATE CAMUNO				AFFIDATARIO	CMVC	SUPERFICIE	2,05
FUNZIONE PREVALENTE	PROTETTIVA		NOTE: fascia tampone							
ELEMENTI DISTINTIVI D'USO	BOSCO	X	PRATO		ARBUSTETO		ALTRO		NOTE: parte della particella ricade su zona artigianale	
AFFLUENTI			NOTE:							
OPERE LONGITUDINALI	Scogliera		NOTE: pietrame lungo quasi tutta la particella; nella porzione a Est in massi ciclopici							
OPERE TRASVERSALI	Briglia, pennello repellente e soglia		NOTE: briglie in calcestruzzo e massi ciclopici; pennello repellente in calcestruzzo e pietrame; soglie in calcestruzzo e pietrame							
STRUTTURE DI SERVIZIO	Sentiero		NOTE:							
TRATTO	Alveo libero			Alveo inciso		Alveo arginato	X	Alveo canalizzato		Area golenale
RISCHIO IDRAULICO	Conoidi			Crollo		Erosione		Aree franose		NOTE:
FASCIA DI ESONDAZIONE (P.A.I.)	B	NOTE:								
VARCO R.E.R.		NOTE:								
PARCO-RISERVA-P.L.I.S.			NOTE:							
ACCESSIBILITÀ	Buona		NOTE:							
TIPOLOGIA FORESTALE	Saliceto di greto		NOTE:							
COMPOSIZIONE SPECIFICA	Populus nigra L., Robinia pseudoacacia L., Salix alba L., Salix purpurea L., Corylus avellana L.									
STRATO ARBUSTIVO	Buddleja davidii Franch., Parthenocissus quinquefolia Planch.									
STRATO ERBACEO	Equisetum arvense L., Papaver sp., Graminacee e brassicacee.									
RINNOVAZIONE	Buona		NOTE: Robinia							
STRUTTURA DELLA VEGETAZIONE	Coetanea		NOTE:							
DISTRIBUZIONE VERTICALE	Monoplana		NOTE:							
STADIO CRONOLOGICO	Perticaia		NOTE:							
GOVERNO E VALORE PASCOLIVO	Fustaia		NOTE:							
COPERTURA	Regolare colma		NOTE:							
GRADO DI STABILITÀ			NOTE:							
GESTIONE ATTUALE	Non ordinariamente gestita									
PROVVIGIONE STIMATA	80 mc/ha		NOTE:							

ELEMENTI DI MINACCIA PUNTUALE		AGGIORNAMENTO SCHEDA: <u>Attuale:</u> Prot. n. 12385 del 10.12.2018 <u>Precedente:</u> Prot. n. _____ del _____._____
INDIRIZZO GESTIONALE	Valorizzazione fisionomico-strutturale e verifica di sicurezza. Verificare connessione con la centralina idroelettrica.	
ALTRO		
PRELIEVI		



Legenda

COMUNE


 CIVIDATE CAMUNO

AREE DEMANIALI IN CONCESSIONE
FUNZIONE

 Protettiva

 AREE DEMANIALI NON IN CONCESSIONE

DERIVAZIONI IDROELETTRICHE

 IMPIANTO IDROELETTRICO

 OPERA DI PRESA

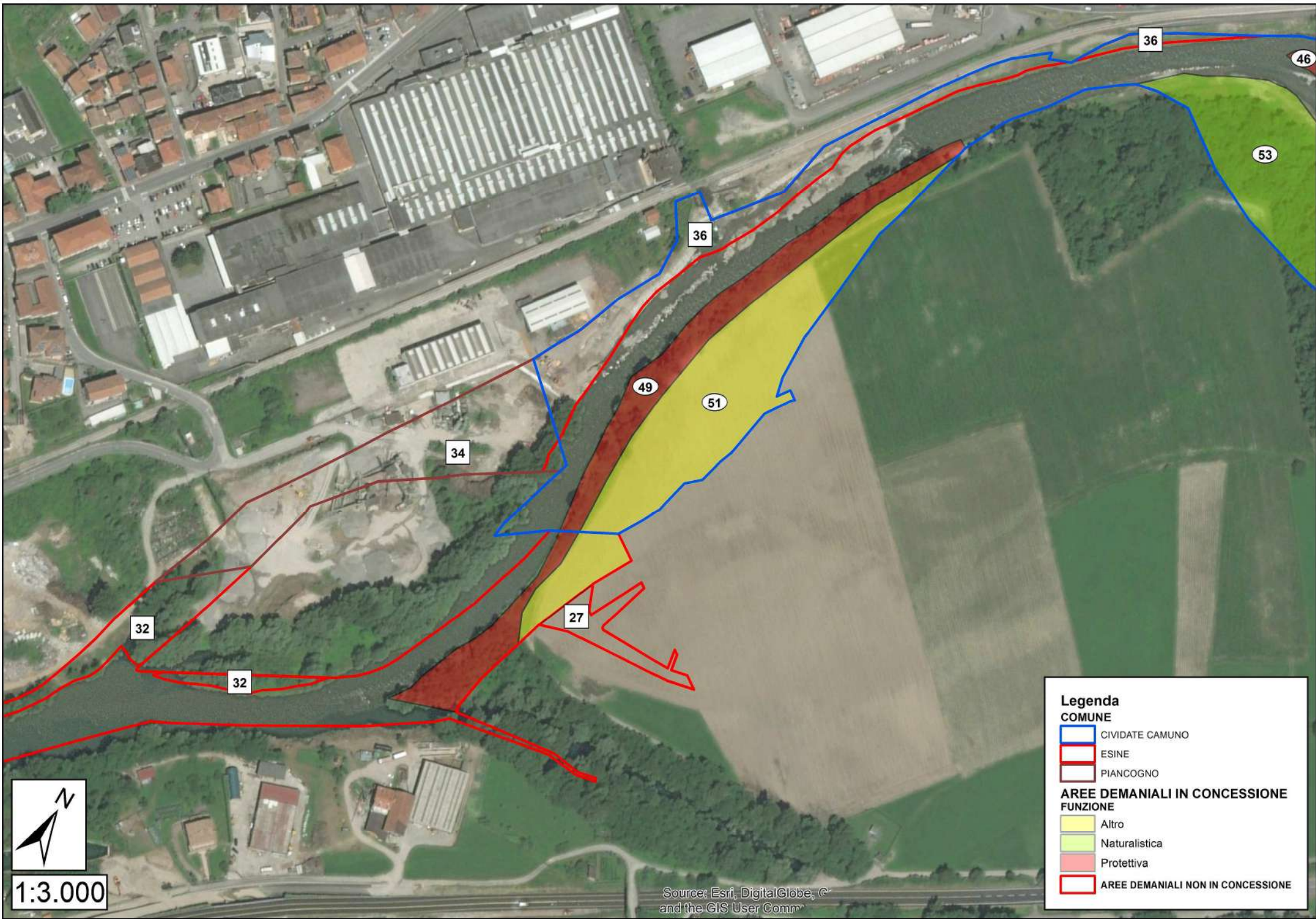


1:3.000

Source: Esri, DigitalGlobe, ©
and the GIS User Comm

PARTICELLA n.	51	COMUNE	CIVIDATE CAMUNO-ESINE			AFFIDATARIO	CMVC	SUPERFICIE	1,41	
FUNZIONE PREVALENTE	ALTRO		NOTE:							
ELEMENTI DISTINTIVI D'USO	BOSCO		PRATO		ARBUSTETO		ALTRO	X	NOTE: seminativo in comodato (Az. Ag. Scalvinoni; Det. n. 205 del 22.06.17)	
AFFLUENTI			NOTE:							
OPERE LONGITUDINALI			NOTE:							
OPERE TRASVERSALI			NOTE:							
STRUTTURE DI SERVIZIO			NOTE:							
TRATTO	Alveo libero			Alveo inciso		Alveo arginato		Alveo canalizzato		Area golenale
RISCHIO IDRAULICO	Conoidi			Crollo		Erosione		Aree franose		NOTE:
FASCIA DI ESONDAZIONE (P.A.I.)	A-B	NOTE:								
VARCO R.E.R.			NOTE:							
PARCO-RISERVA-P.L.I.S.			NOTE:							
ACCESSIBILITÀ	Buona		NOTE: capezzagna							
TIPOLOGIA FORESTALE	ns		NOTE:							
COMPOSIZIONE SPECIFICA	ns									
STRATO ARBUSTIVO	ns									
STRATO ERBACEO	ns									
RINNOVAZIONE	ns		NOTE:							
STRUTTURA DELLA VEGETAZIONE	ns		NOTE:							
DISTRIBUZIONE VERTICALE	ns		NOTE:							
STADIO CRONOLOGICO	ns		NOTE:							
GOVERNO E VALORE PASCOLIVO	ns		NOTE: gestione a seminativo (Det. n. 205 del 22.06.17)							
COPERTURA	ns		NOTE:							
GRADO DI STABILITÀ			NOTE:							
GESTIONE ATTUALE	ns									
PROVVIGIONE STIMATA	ns		NOTE:							

ELEMENTI DI MINACCIA PUNTUALE		AGGIORNAMENTO SCHEDA: Attuale: Prot. n. 12385 del 10.12.2018 Precedente: Prot. n. _____ del __. __. ____
INDIRIZZO GESTIONALE	Concessione d'uso a favore aree adiacenti (gestione a seminativo: Det. n. 205 del 22.06.17)	
ALTRO		
PRELIEVI		



Legenda

COMUNE


- CIVIDATE CAMUNO
- ESINE
- PIANCOGNO

AREE DEMANIALI IN CONCESSIONE

FUNZIONE

- Altro
- Naturalistica
- Protettiva

AREE DEMANIALI NON IN CONCESSIONE

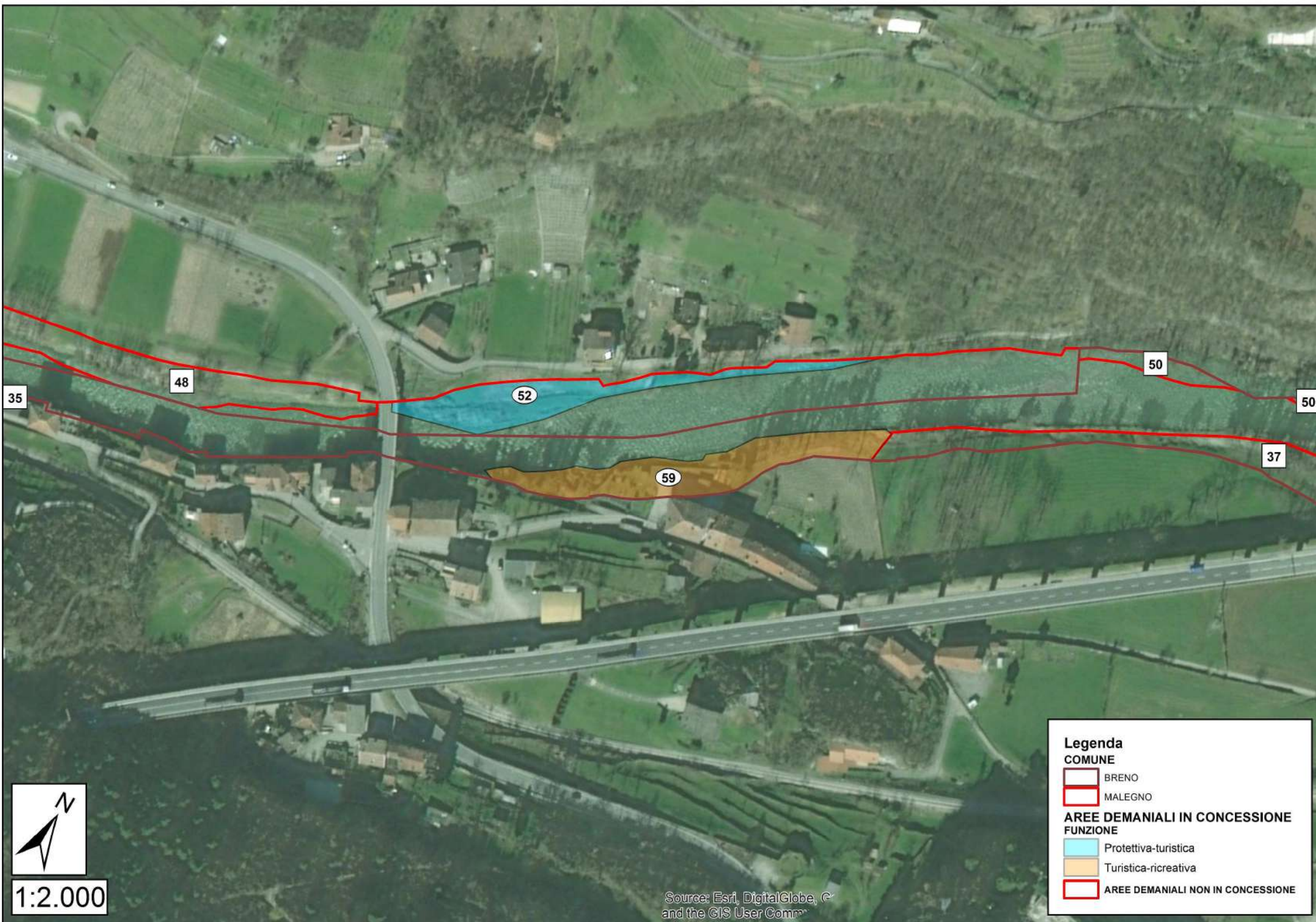


1:3.000

Source: Esri, DigitalGlobe, © and the GIS User Comm

PARTICELLA n.	52	COMUNE	MALEGNO				AFFIDATARIO	CMVC	SUPERFICIE	0,18
FUNZIONE PREVALENTE	PROTETTIVA-TURISTICA		NOTE:							
ELEMENTI DISTINTIVI D'USO	BOSCO		PRATO		ARBUSTETO		ALTRO	X	NOTE:	
AFFLUENTI			NOTE:							
OPERE LONGITUDINALI			NOTE:							
OPERE TRASVERSALI			NOTE:							
STRUTTURE DI SERVIZIO			NOTE:							
TRATTO	Alveo libero	X	Alveo inciso		Alveo arginato		Alveo canalizzato		Area golenale	
RISCHIO IDRAULICO	Conoidi		Crollo		Erosione		Aree franose		NOTE:	
FASCIA DI ESONDAZIONE (P.A.I.)	B	NOTE:								
VARCO R.E.R.		NOTE:								
PARCO-RISERVA-P.L.I.S.			NOTE:							
ACCESSIBILITÀ	Buona	NOTE:								
TIPOLOGIA FORESTALE	ns		NOTE:							
COMPOSIZIONE SPECIFICA	ns									
STRATO ARBUSTIVO	ns									
STRATO ERBACEO	ns									
RINNOVAZIONE	ns		NOTE:							
STRUTTURA DELLA VEGETAZIONE	Singoli alberi		NOTE:							
DISTRIBUZIONE VERTICALE	ns		NOTE:							
STADIO CRONOLOGICO	ns		NOTE:							
GOVERNO E VALORE PASCOLIVO	ns		NOTE:							
COPERTURA	ns		NOTE:							
GRADO DI STABILITÀ			NOTE:							
GESTIONE ATTUALE	ns									
PROVVIGIONE STIMATA	ns		NOTE:							

ELEMENTI DI MINACCIA PUNTUALE		AGGIORNAMENTO SCHEDA: Attuale: Prot. n. 12385 del 10.12.2018 Precedente: Prot. n. _____ del __. __. ____
INDIRIZZO GESTIONALE	Area interessata da alberi stramaturi (gestione puntuale solo per motivi di sicurezza); adiacente ad aree abitate.	
ALTRO	Specie di rilevanza botanica puntuale: Typha latifolia	
PRELIEVI		






1:2.000

Legenda

COMUNE

-  BRENO
-  MALEGNO

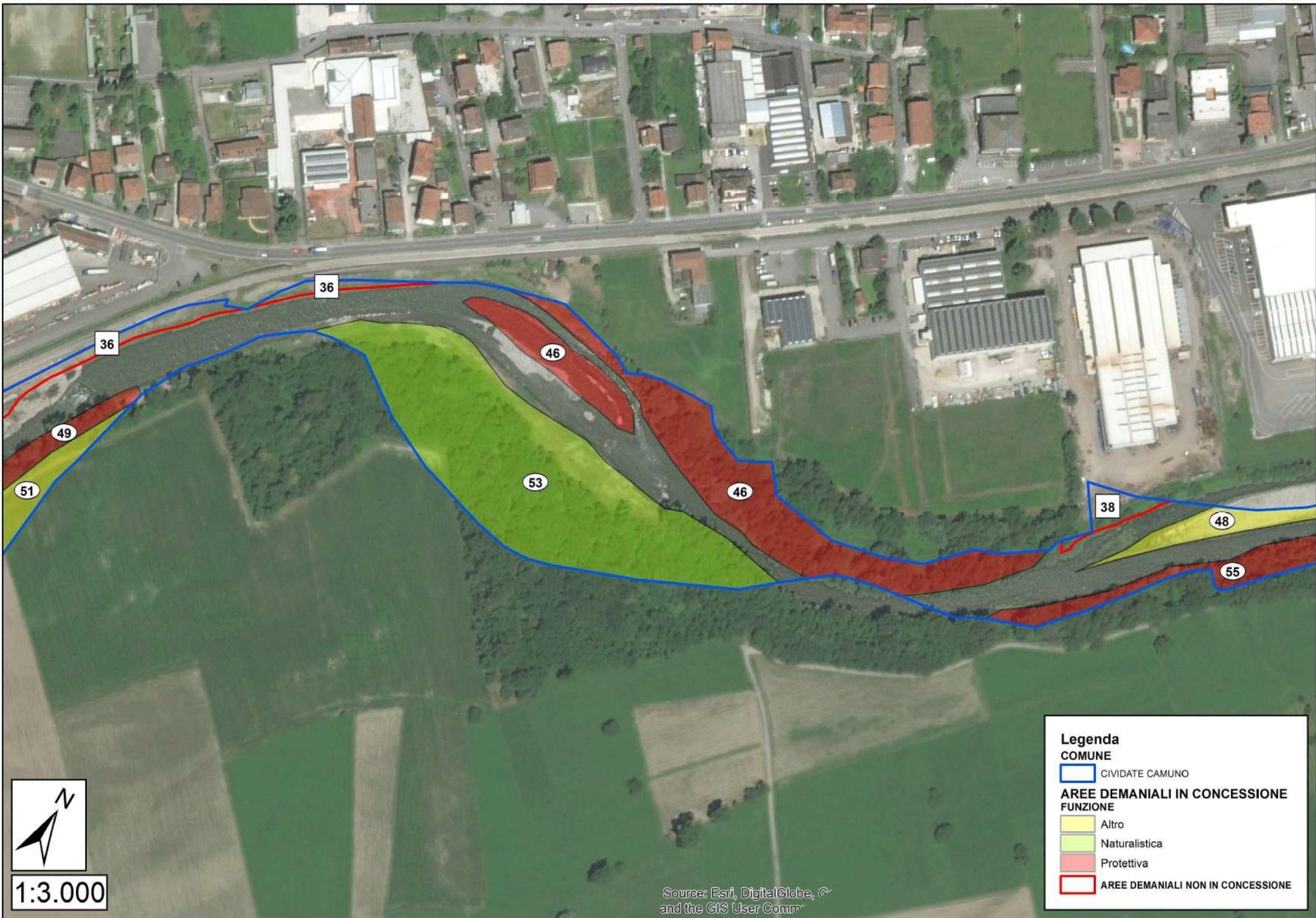
**AREE DEMANIALI IN CONCESSIONE
FUNZIONE**

-  Protettiva-turistica
-  Turistica-ricreativa
-  AREE DEMANIALI NON IN CONCESSIONE

Source: Esri, DigitalGlobe, © and the GIS User Comm

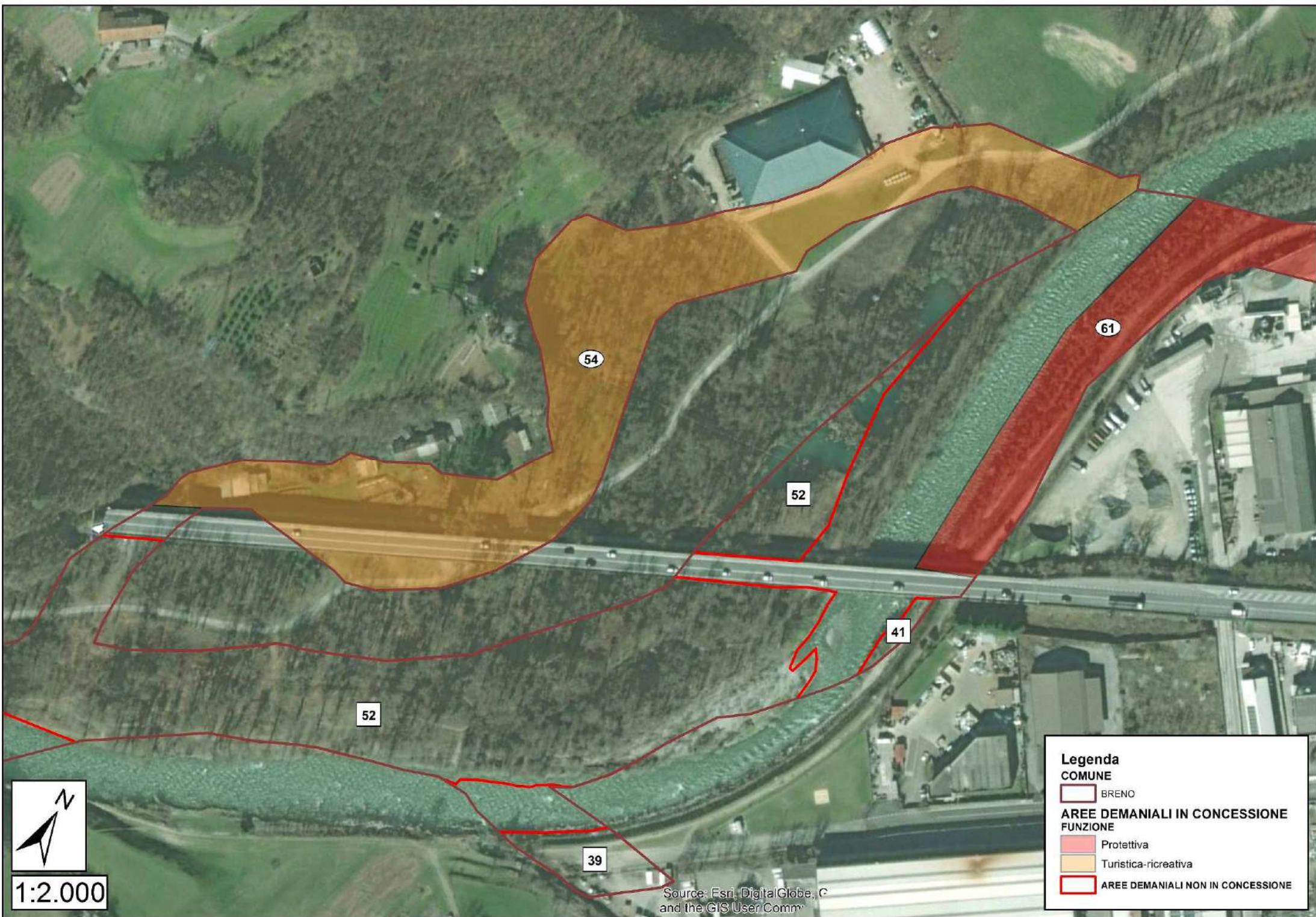
PARTICELLA n.	53	COMUNE	CIVIDATE CAMUNO				AFFIDATARIO	CMVC	SUPERFICIE	1,94
FUNZIONE PREVALENTE	NATURALISTICA		NOTE:							
ELEMENTI DISTINTIVI D'USO	BOSCO	X	PRATO		ARBUSTETO	X	ALTRO		NOTE:	
AFFLUENTI			NOTE:							
OPERE LONGITUDINALI	Scogliera		NOTE: nella porzione Sud-Est in pietrame							
OPERE TRASVERSALI	Soglia		NOTE: calcestruzzo e pietrame							
STRUTTURE DI SERVIZIO			NOTE:							
TRATTO	Alveo libero	X	Alveo inciso		Alveo arginato	X	Alveo canalizzato		Area golenale	
RISCHIO IDRAULICO	Conoidi		Crollo		Erosione		Aree franose		NOTE:	
FASCIA DI ESONDAZIONE (P.A.I.)	B	NOTE:								
VARCO R.E.R.		NOTE:								
PARCO-RISERVA-P.L.I.S.			NOTE:							
ACCESSIBILITÀ	Buona		NOTE: servita da capezzagna all'esterno e sentieri trattorabili interni							
TIPOLOGIA FORESTALE	Robinieto misto		NOTE: interventi di regolarizzazione a favore di vegetazione mista (da verificare nel medio periodo)							
COMPOSIZIONE SPECIFICA	Robinia pseudoacacia L., Populus nigra L., Fraxinus excelsior L., Prunus avium L., Tilia cordata Mill., Corylus avellana L., Carpinus betulus L.									
STRATO ARBUSTIVO	Euonymus europaeus L., Cornus sanguinea L., Sambucus nigra L., Crataegus monogyna Jacq., Ligustrum vulgare L., Viburnum lantana L., Rubus sp., Clematis vitalba L., Humulus lupulus L.									
STRATO ERBACEO	Hesperis matronalis L., Lamium album L., Geum urbanum L., Euphorbia lathyris L., Parthenocissus quinquefolia Planch., Artemisia vulgaris L., Saponaria officinalis L., Allium ursinum L., Parietaria officinalis L., Anemone nemorosa (L.) Holub, Melica nu									
RINNOVAZIONE	Ottima		NOTE: Frassino, Nocciolo, Tiglio, Acero campestre							
STRUTTURA DELLA VEGETAZIONE	Disetanea		NOTE:							
DISTRIBUZIONE VERTICALE	Biplana		NOTE:							
STADIO CRONOLOGICO	Perticaia		NOTE:							
GOVERNO E VALORE PASCOLIVO	Fustaia		NOTE:							
COPERTURA	Regolare colma		NOTE:							
GRADO DI STABILITÀ			NOTE:							
GESTIONE ATTUALE	Non ordinariamente gestita (sottoposta a interventi di cura colturale e piantumazioni localizzate nel 2016; Cariplo II)									
PROVVIGIONE STIMATA	80 mc/ha		NOTE:							

ELEMENTI DI MINACCIA PUNTUALE	Tagli occasionali.	AGGIORNAMENTO SCHEDA: <u>Attuale:</u> Prot. n. 12385 del 10.12.2018 <u>Precedente:</u> Prot. n. _____ del __. __. _____
INDIRIZZO GESTIONALE	Valorizzazione fisionomico-strutturale e verifica di sicurezza.	
ALTRO	Rimodellamento profondo del fronte fiume.	
PRELIEVI		



PARTICELLA n.	54	COMUNE	BRENO				AFFIDATARIO	CMVC	SUPERFICIE	1,76	
FUNZIONE PREVALENTE	TURISTICO-RICREATIVA		NOTE:								
ELEMENTI DISTINTIVI D'USO	BOSCO	X	PRATO	X	ARBUSTETO	X	ALTRO	X	NOTE: parte della particella ricade su area agricola		
AFFLUENTI			NOTE:								
OPERE LONGITUDINALI	Argine		NOTE: nella porzione a Nord-Est in terra								
OPERE TRASVERSALI			NOTE:								
STRUTTURE DI SERVIZIO	Ciclovìa		NOTE:								
TRATTO	Alveo libero			Alveo inciso		Alveo arginato	X	Alveo canalizzato		Area golenale	X
RISCHIO IDRAULICO	Conoidi			Crollo		Erosione		Aree franose		NOTE: nella porzione a Sud-Ovest	
FASCIA DI ESONDAZIONE (P.A.I.)	A-B-C	NOTE:									
VARCO R.E.R.			NOTE:								
PARCO-RISERVA-P.L.I.S.			NOTE:								
ACCESSIBILITÀ	Ottima		NOTE:								
TIPOLOGIA FORESTALE	Aceri-frassineto		NOTE:								
COMPOSIZIONE SPECIFICA	Robinia pseudoacacia L., Populus nigra L., Fraxinus excelsior L., Ostrya carpinifolia Scop., Corylus avellana L., Carpinus betulus L.										
STRATO ARBUSTIVO	Sambucus nigra L., Rubus sp., Corylus avellana L.										
STRATO ERBACEO	ns										
RINNOVAZIONE	Buona		NOTE: Frassino, Robinia, Nocciolo								
STRUTTURA DELLA VEGETAZIONE	Disetanea		NOTE:								
DISTRIBUZIONE VERTICALE	Biplana		NOTE:								
STADIO CRONOLOGICO	Maturo		NOTE:								
GOVERNO E VALORE PASCOLIVO	Fustaia		NOTE:								
COPERTURA	Regolare colma		NOTE:								
GRADO DI STABILITÀ			NOTE:								
GESTIONE ATTUALE	Non ordinariamente gestita										
PROVVIGIONE STIMATA	120 mc/ha		NOTE:								

ELEMENTI DI MINACCIA PUNTUALE	Pascolo non autorizzato. Viadotto S.S. 42. Scarico di materiali.	AGGIORNAMENTO SCHEDA: <u>Attuale:</u> Prot. n. 12385 del 10.12.2018 <u>Precedente:</u> Prot. n. _____ del _____._____
INDIRIZZO GESTIONALE	Cure colturali. Verificare la possibilità di connessione con la 54 non in concessione (concessa ad associazione "Vivi Breno") per il consolidamento di obiettivi multisistemici più ampi.	
ALTRO		
PRELIEVI		



1:2.000

PARTICELLA n.	55	COMUNE	CIVIDATE CAMUNO				AFFIDATARIO	CMVC	SUPERFICIE	0,45
FUNZIONE PREVALENTE	PROTETTIVA		NOTE: aree tampone per la zona artigianale							
ELEMENTI DISTINTIVI D'USO	BOSCO	X	PRATO		ARBUSTETO		ALTRO		NOTE:	
AFFLUENTI			NOTE:							
OPERE LONGITUDINALI			NOTE:							
OPERE TRASVERSALI			NOTE:							
STRUTTURE DI SERVIZIO	Ciclovía		NOTE:							
TRATTO	Alveo libero		X	Alveo inciso		Alveo arginato		Alveo canalizzato	Area golenale	
RISCHIO IDRAULICO	Conoidi			Crollo		Erosione		Aree franose	NOTE:	
FASCIA DI ESONDAZIONE (P.A.I.)	B	NOTE:								
VARCO R.E.R.		NOTE:								
PARCO-RISERVA-P.L.I.S.			NOTE:							
ACCESSIBILITÀ	Buona		NOTE:							
TIPOLOGIA FORESTALE	Saliceto di greto		NOTE:							
COMPOSIZIONE SPECIFICA	Salix alba L., Robinia pseudoacacia L., Populus nigra L., Salix purpurea L., Alnus glutinosa L., Corylus avellana L.									
STRATO ARBUSTIVO	Buddleja davidii Franch., Sambucus nigra L., Rubus sp..									
STRATO ERBACEO	Glechoma hederacea L., Parthenocissus quinquefolia Planch., Aegopodium podagraria L.									
RINNOVAZIONE	Buona		NOTE: Robinia, Frassino							
STRUTTURA DELLA VEGETAZIONE	Coetanea		NOTE:							
DISTRIBUZIONE VERTICALE	Monoplana		NOTE:							
STADIO CRONOLOGICO	Maturo		NOTE:							
GOVERNO E VALORE PASCOLIVO	Fustaia		NOTE:							
COPERTURA	Regolare colma		NOTE:							
GRADO DI STABILITÀ			NOTE:							
GESTIONE ATTUALE	Non ordinariamente gestita									
PROVVIGIONE STIMATA	80 mc/ha		NOTE:							

ELEMENTI DI MINACCIA PUNTUALE	Scarico materiali.	AGGIORNAMENTO SCHEDA: Attuale: Prot. n. 12385 del 10.12.2018 Precedente: Prot. n. _____ del __. __. ____
INDIRIZZO GESTIONALE	Valorizzazione fisionomico-strutturale e verifica di sicurezza.	
ALTRO	Specie di rilevanza botanica puntuale: Oplismenus undulatifolium, Matteuccia struthiopteris	
PRELIEVI		



1:2.000

Source: Esri, DigitalGlobe, ©
and the GIS User Comm

Legenda

COMUNE

 CIVIDATE CAMUNO

AREE DEMANIALI IN CONCESSIONE

FUNZIONE

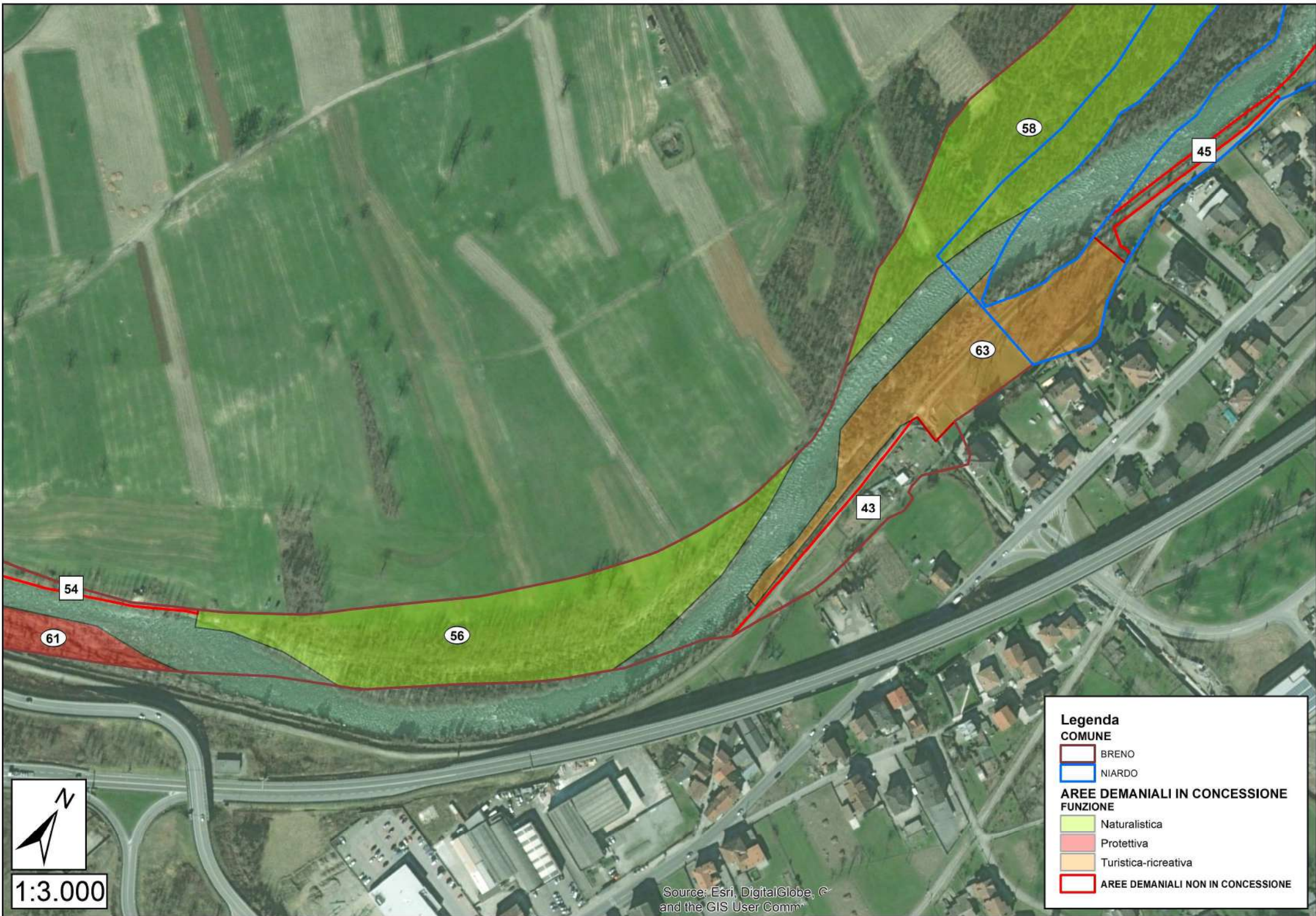
 Altro

 Protettiva

 AREE DEMANIALI NON IN CONCESSIONE

PARTICELLA n.	56	COMUNE	BRENO				AFFIDATARIO	CMVC	SUPERFICIE	1,76
FUNZIONE PREVALENTE	NATURALISTICA		NOTE:							
ELEMENTI DISTINTIVI D'USO	BOSCO	X	PRATO		ARBUSTETO	X	ALTRO		NOTE:	
AFFLUENTI			NOTE:							
OPERE LONGITUDINALI	Scogliera		NOTE: nella porzione a Nord in massi ciclopici							
OPERE TRASVERSALI			NOTE:							
STRUTTURE DI SERVIZIO			NOTE:							
TRATTO	Alveo libero	X	Alveo inciso		Alveo arginato	X	Alveo canalizzato		Area golenale	X
RISCHIO IDRAULICO	Conoidi		Crollo		Erosione		Aree franose		NOTE:	
FASCIA DI ESONDAZIONE (P.A.I.)	A-B-C	NOTE:								
VARCO R.E.R.		NOTE:								
PARCO-RISERVA-P.L.I.S.		NOTE:								
ACCESSIBILITÀ	Insufficiente		NOTE:							
TIPOLOGIA FORESTALE	Saliceto di greto		NOTE:							
COMPOSIZIONE SPECIFICA	Salix alba L., Robinia pseudoacacia L., Populus nigra L., Salix purpurea L., Alnus glutinosa L., Tilia cordata Mill., Ailanthus altissima Mill.									
STRATO ARBUSTIVO	Rubus sp., Humulus lupulus L., Euonymus europaeus L.									
STRATO ERBACEO	Galium verum L., Glecoma hederacea L., Ornithogalum umbellatum L.									
RINNOVAZIONE	Sufficiente		NOTE: Robinia							
STRUTTURA DELLA VEGETAZIONE	Coetanea		NOTE:							
DISTRIBUZIONE VERTICALE	Monoplana		NOTE:							
STADIO CRONOLOGICO	Maturo		NOTE:							
GOVERNO E VALORE PASCOLIVO	Fustaia		NOTE: verificare la possibilità di pascolo arborato							
COPERTURA	Regolare colma		NOTE:							
GRADO DI STABILITÀ			NOTE:							
GESTIONE ATTUALE	Non ordinariamente gestita (sottoposta a interventi di cura colturale e piantumazioni localizzate nel 2015; Cariplo I)									
PROVVIGIONE STIMATA	120 mc/ha		NOTE:							

ELEMENTI DI MINACCIA PUNTUALE	Pascolo non autorizzato. Tagli non coordinati.	AGGIORNAMENTO SCHEDA: <u>Attuale:</u> Prot. n. 12385 del 10.12.2018 <u>Precedente:</u> Prot. n. _____ del __. __. _____
INDIRIZZO GESTIONALE	Valorizzazione fisionomico-strutturale e verifica di sicurezza.	
ALTRO		
PRELIEVI		



1:3.000

Source: Esri, DigitalGlobe, © and the GIS User Comm

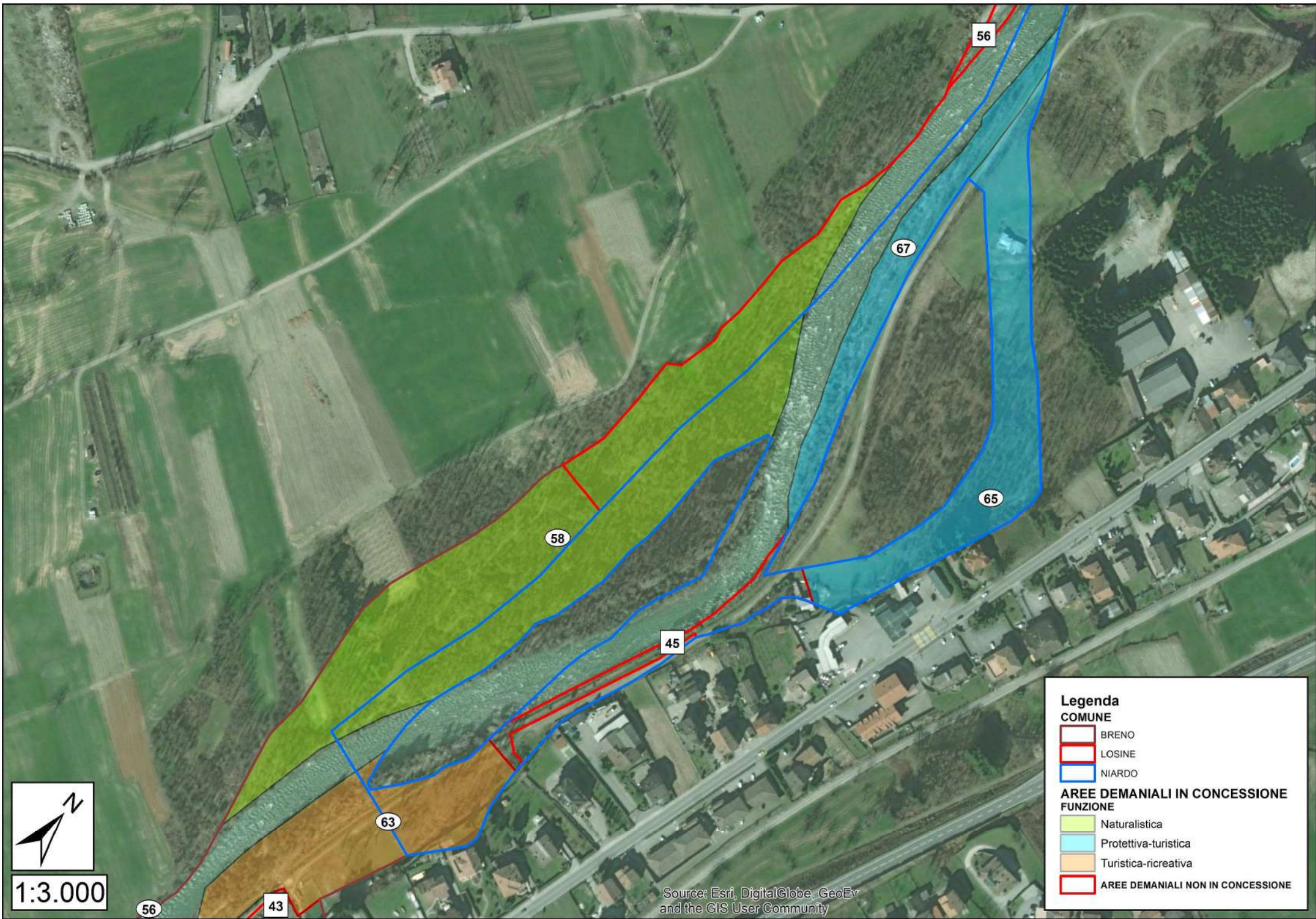
PARTICELLA n.	57	COMUNE	BRENO-CIVIDATE CAMUNO				AFFIDATARIO	CMVC	SUPERFICIE	0,67	
FUNZIONE PREVALENTE	PROTETTIVA		NOTE:								
ELEMENTI DISTINTIVI D'USO	BOSCO	X	PRATO		ARBUSTETO		ALTRO		NOTE:		
AFFLUENTI	Lanico		NOTE:								
OPERE LONGITUDINALI	Scogliera		NOTE: nella parte mediana in massi ciclopici; nella porzione a Nord in calcestruzzo e pietrame								
OPERE TRASVERSALI			NOTE:								
STRUTTURE DI SERVIZIO	Sentiero - Ciclovía		NOTE:								
TRATTO	Alveo libero			Alveo inciso		Alveo arginato	X	Alveo canalizzato		Area golenale	X
RISCHIO IDRAULICO	Conoidi			Crollo		Erosione		Aree franose		NOTE:	
FASCIA DI ESONDAZIONE (P.A.I.)	A-B-C	NOTE:									
VARCO R.E.R.			NOTE:								
PARCO-RISERVA-P.L.I.S.	Parco del Barberino		NOTE:								
ACCESSIBILITÀ	Buona		NOTE:								
TIPOLOGIA FORESTALE	Saliceto di greto		NOTE:								
COMPOSIZIONE SPECIFICA	Salix alba L., Robinia pseudoacacia L., Populus nigra L., Salix purpurea L., Alnus glutinosa L., Tilia cordata Mill., Ailanthus altissima Mill.										
STRATO ARBUSTIVO	Buddleja davidii Franch., Sambucus nigra L., Rubus sp..										
STRATO ERBACEO	Glechoma hederacea L., Parthenocissus quinquefolia Planch., Aegopodium podagraria L., Peucedanum ostruthium (L.) W.D.J.Koch										
RINNOVAZIONE	Buona		NOTE: Robinia, Frassino								
STRUTTURA DELLA VEGETAZIONE	Coetanea		NOTE:								
DISTRIBUZIONE VERTICALE	Monoplana		NOTE:								
STADIO CRONOLOGICO	Maturo		NOTE:								
GOVERNO E VALORE PASCOLIVO	Fustaia		NOTE:								
COPERTURA	Regolare colma		NOTE:								
GRADO DI STABILITÀ			NOTE:								
GESTIONE ATTUALE	Ordinariamente gestita										
PROVVIGIONE STIMATA	80 mc/ha		NOTE:								

ELEMENTI DI MINACCIA PUNTUALE	Scarico materiali.	AGGIORNAMENTO SCHEDA: <u>Attuale:</u> Prot. n. 12385 del 10.12.2018 <u>Precedente:</u> Prot. n. _____ del __. __. _____
INDIRIZZO GESTIONALE	Ordinariamente governata a fustaia. Sottoposta a interventi di cura colturale e piantumazione di Ontano nero e alberi da frutto (Cariplo I-II; piantumazioni sulla pista ciclabile). Area interessata da alberi stramaturi, ma con struttura irregolare (gestione puntuale per motivi di sicurezza).	
ALTRO		
PRELIEVI		



PARTICELLA n.	58	COMUNE	BRENO-LOSINE-NIARDO				AFFIDATARIO	CMVC	SUPERFICIE	3,13
FUNZIONE PREVALENTE	NATURALISTICA		NOTE: boschina della Prada di Losine							
ELEMENTI DISTINTIVI D'USO	BOSCO	X	PRATO		ARBUSTETO	X	ALTRO		NOTE:	
AFFLUENTI			NOTE:							
OPERE LONGITUDINALI	Scogliera		NOTE: nella porzione a Sud in massi ciclopici							
OPERE TRASVERSALI			NOTE:							
STRUTTURE DI SERVIZIO			NOTE:							
TRATTO	Alveo libero	X	Alveo inciso		Alveo arginato	X	Alveo canalizzato		Area golenale	
RISCHIO IDRAULICO	Conoidi		Crollo		Erosione		Aree franose		NOTE:	
FASCIA DI ESONDAZIONE (P.A.I.)	A-B	NOTE:								
VARCO R.E.R.			NOTE:							
PARCO-RISERVA-P.L.I.S.			NOTE:							
ACCESSIBILITÀ	Sufficiente		NOTE:							
TIPOLOGIA FORESTALE	Corileto (verso Ovest) Robinetto puro (verso Est)		NOTE:							
COMPOSIZIONE SPECIFICA	Robinia pseudoacacia L., Populus nigra L., Fraxinus excelsior L., Salix eleagnos L., Acer negundo L.									
STRATO ARBUSTIVO	Corylus avellana L., Populus nigra L., Robinia pseudoacacia L., Buddleja davidii Franch., Euonymus europaeus L.									
STRATO ERBACEO	Equisetum arvense L., Ornithogalum umbellatum L., Graminaceae.									
RINNOVAZIONE	Buona		NOTE: Robinia, Nocciolo							
STRUTTURA DELLA VEGETAZIONE	Disetanea		NOTE:							
DISTRIBUZIONE VERTICALE	Multiplana		NOTE:							
STADIO CRONOLOGICO	Maturo		NOTE:							
GOVERNO E VALORE PASCOLIVO	Ceduo		NOTE:							
COPERTURA	Da regolare colma a lacunosa		NOTE:							
GRADO DI STABILITÀ			NOTE:							
GESTIONE ATTUALE	Non ordinariamente gestita (sottoposta a interventi di cura colturale nel 2015; Cariplo I)									
PROVVIGIONE STIMATA	80 mc/ha		NOTE:							

ELEMENTI DI MINACCIA PUNTUALE	Area interna ad aree private (verificare il coordinamento e raccordo con i singoli proprietari).	AGGIORNAMENTO SCHEDA: Attuale: Prot. n. 12385 del 10.12.2018 Precedente: Prot. n. _____ del __. __. _____
INDIRIZZO GESTIONALE	Valorizzazione fisionomico-strutturale e verifica di sicurezza.	
ALTRO		
PRELIEVI		

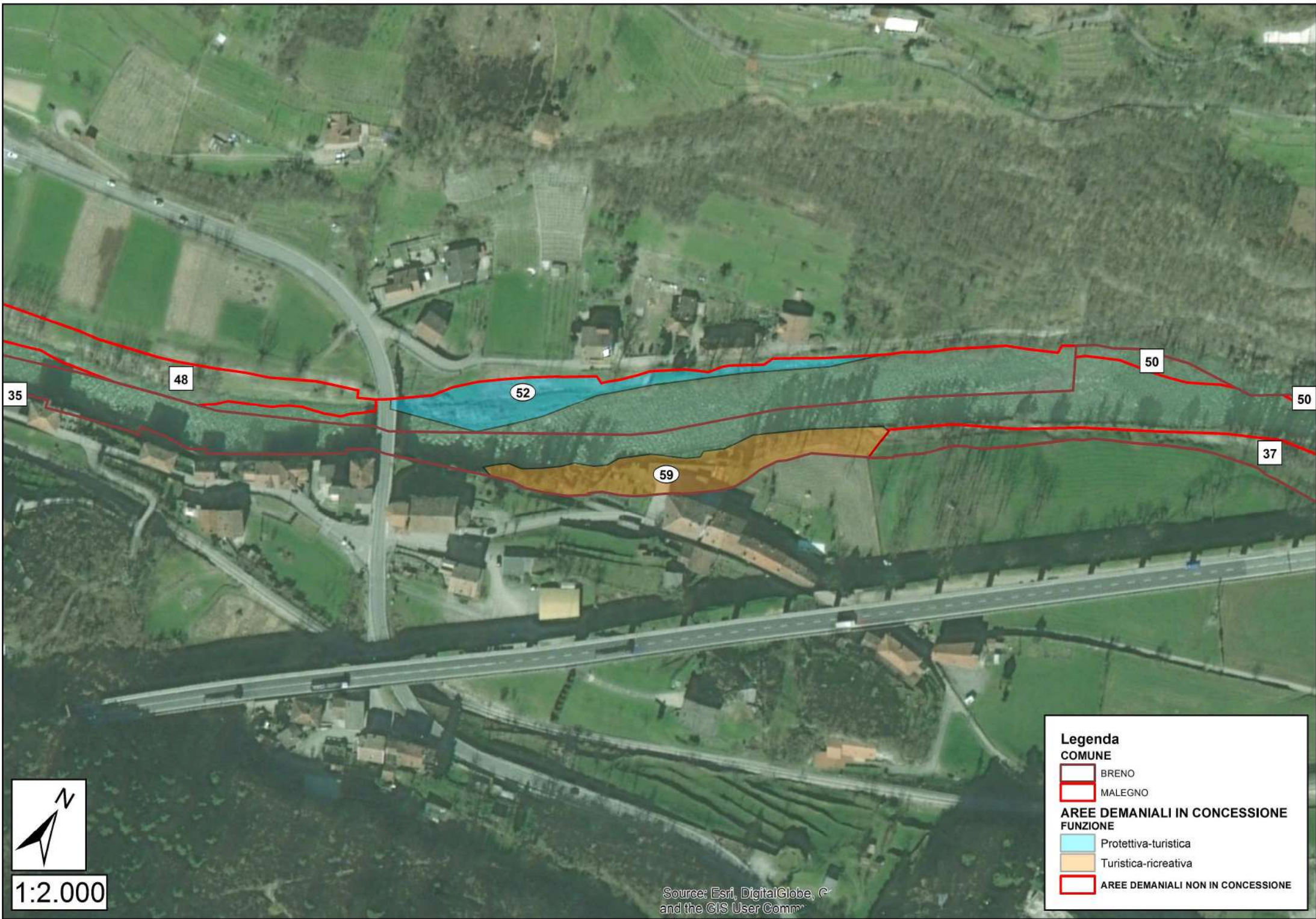


1:3.000

Source: Esri, DigitalGlobe, GeoEye and the GIS User Community

PARTICELLA n.	59	COMUNE	BRENO				AFFIDATARIO	CMVC	SUPERFICIE	0,18
FUNZIONE PREVALENTE	TURISTICO-RICREATIVA		NOTE:							
ELEMENTI DISTINTIVI D'USO	BOSCO		PRATO		ARBUSTETO		ALTRO	X	NOTE: zona a bosco, seminativo e parcheggio	
AFFLUENTI			NOTE:							
OPERE LONGITUDINALI			NOTE:							
OPERE TRASVERSALI			NOTE:							
STRUTTURE DI SERVIZIO	Sentiero - Ciclovia		NOTE:							
TRATTO	Alveo libero	X	Alveo inciso		Alveo arginato	X	Alveo canalizzato		Area golenale	
RISCHIO IDRAULICO	Conoidi		Crollo		Erosione		Aree franose		NOTE:	
FASCIA DI ESONDAZIONE (P.A.I.)	B	NOTE:								
VARCO R.E.R.		NOTE:								
PARCO-RISERVA-P.L.I.S.			NOTE:							
ACCESSIBILITÀ	Buona		NOTE: verificare recinzioni							
TIPOLOGIA FORESTALE	Saliceto di greto		NOTE:							
COMPOSIZIONE SPECIFICA	Populus nigra L., Robinia pseudoacacia L., Salix alba L., Salix eleagnos Scop., Acer negundo L., Alnus glutinosa L., Prunus avium L., Juglans regia L., Ailanthus altissima Mill.									
STRATO ARBUSTIVO	Sambucus nigra L., Euonymus europaeus L., Cornus sanguinea L., Buddleja davidii Franch.									
STRATO ERBACEO	ns									
RINNOVAZIONE	Sufficiente		NOTE: Robinia, Nocciolo							
STRUTTURA DELLA VEGETAZIONE	Coetanea		NOTE:							
DISTRIBUZIONE VERTICALE	Monoplana		NOTE:							
STADIO CRONOLOGICO	Perticaia		NOTE:							
GOVERNO E VALORE PASCOLIVO	Fustaia		NOTE:							
COPERTURA	Aggregata a cespi		NOTE:							
GRADO DI STABILITÀ			NOTE:							
GESTIONE ATTUALE	Non ordinariamente gestita									
PROVVIGIONE STIMATA	ns		NOTE:							

ELEMENTI DI MINACCIA PUNTUALE	Scarico materiali.	AGGIORNAMENTO SCHEDA: <u>Attuale:</u> Prot. n. 12385 del 10.12.2018 <u>Precedente:</u> Prot. n. _____ del __. __. _____
INDIRIZZO GESTIONALE	Area interessata da alberi stramaturi, ma con struttura irregolare (gestione puntuale per motivi di sicurezza).	
ALTRO		
PRELIEVI		



1:2.000

Source: Esri, DigitalGlobe, © and the GIS User Comm

Legenda

COMUNE

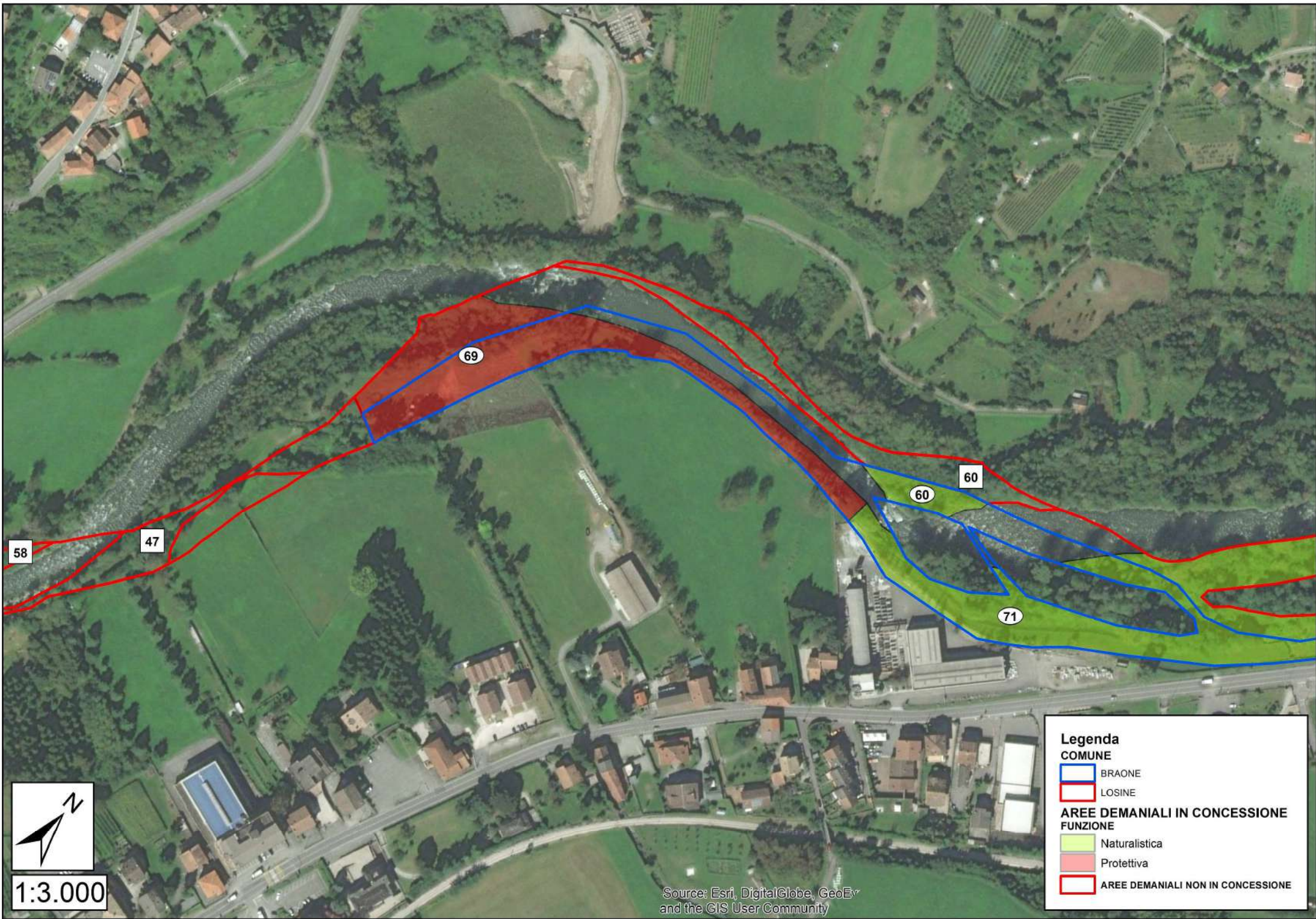
- BRENO
- MALEGNO

AREE DEMANIALI IN CONCESSIONE

- Protettiva-turistica
- Turistica-ricreativa
- AREE DEMANIALI NON IN CONCESSIONE

PARTICELLA n.	60	COMUNE	BRAONE			AFFIDATARIO	CMVC	SUPERFICIE	0,12
FUNZIONE PREVALENTE	NATURALISTICA		NOTE:						
ELEMENTI DISTINTIVI D'USO	BOSCO	X	PRATO		ARBUSTETO		ALTRO		NOTE:
AFFLUENTI			NOTE:						
OPERE LONGITUDINALI			NOTE:						
OPERE TRASVERSALI			NOTE:						
STRUTTURE DI SERVIZIO			NOTE:						
TRATTO	Alveo libero	X	Alveo inciso		Alveo arginato		Alveo canalizzato		Area golenale
RISCHIO IDRAULICO	Conoidi		Crollo		Erosione		Aree franose		NOTE:
FASCIA DI ESONDAZIONE (P.A.I.)	C	NOTE:							
VARCO R.E.R.		NOTE:							
PARCO-RISERVA-P.L.I.S.			NOTE:						
ACCESSIBILITÀ	Insufficiente		NOTE:						
TIPOLOGIA FORESTALE	Saliceto di greto		NOTE:						
COMPOSIZIONE SPECIFICA	Salix alba L., Robinia pseudoacacia L., Populus nigra L., Salix purpurea L.								
STRATO ARBUSTIVO	Buddleja davidii Franch., Cornus sanguinea L.								
STRATO ERBACEO	ns								
RINNOVAZIONE	Sufficiente		NOTE:						
STRUTTURA DELLA VEGETAZIONE	Coetanea		NOTE:						
DISTRIBUZIONE VERTICALE	Monoplana		NOTE:						
STADIO CRONOLOGICO	Perticaia		NOTE:						
GOVERNO E VALORE PASCOLIVO	Fustaia		NOTE:						
COPERTURA	Regolare colma		NOTE:						
GRADO DI STABILITÀ			NOTE:						
GESTIONE ATTUALE	Non ordinariamente gestita								
PROVVIGIONE STIMATA	ns		NOTE:						

ELEMENTI DI MINACCIA PUNTUALE		AGGIORNAMENTO SCHEDA: Attuale: Prot. n. 12385 del 10.12.2018 Precedente: Prot. n. _____ del __. __. ____
INDIRIZZO GESTIONALE	Valorizzazione fisionomico-strutturale e verifica di sicurezza. Verificare coordinamento con taglio delle superfici esterne confinanti.	
ALTRO	Verificare la possibilità di chiedere in concessione anche la 62 per la creazione di un ambito da valorizzare (fascia tampone).	
PRELIEVI		







Legenda

COMUNE

-  BRAONE
-  LOSINE

AREE DEMANIALI IN CONCESSIONE

- FUNZIONE**
-  Naturalistica
 -  Protettiva
 -  AREE DEMANIALI NON IN CONCESSIONE

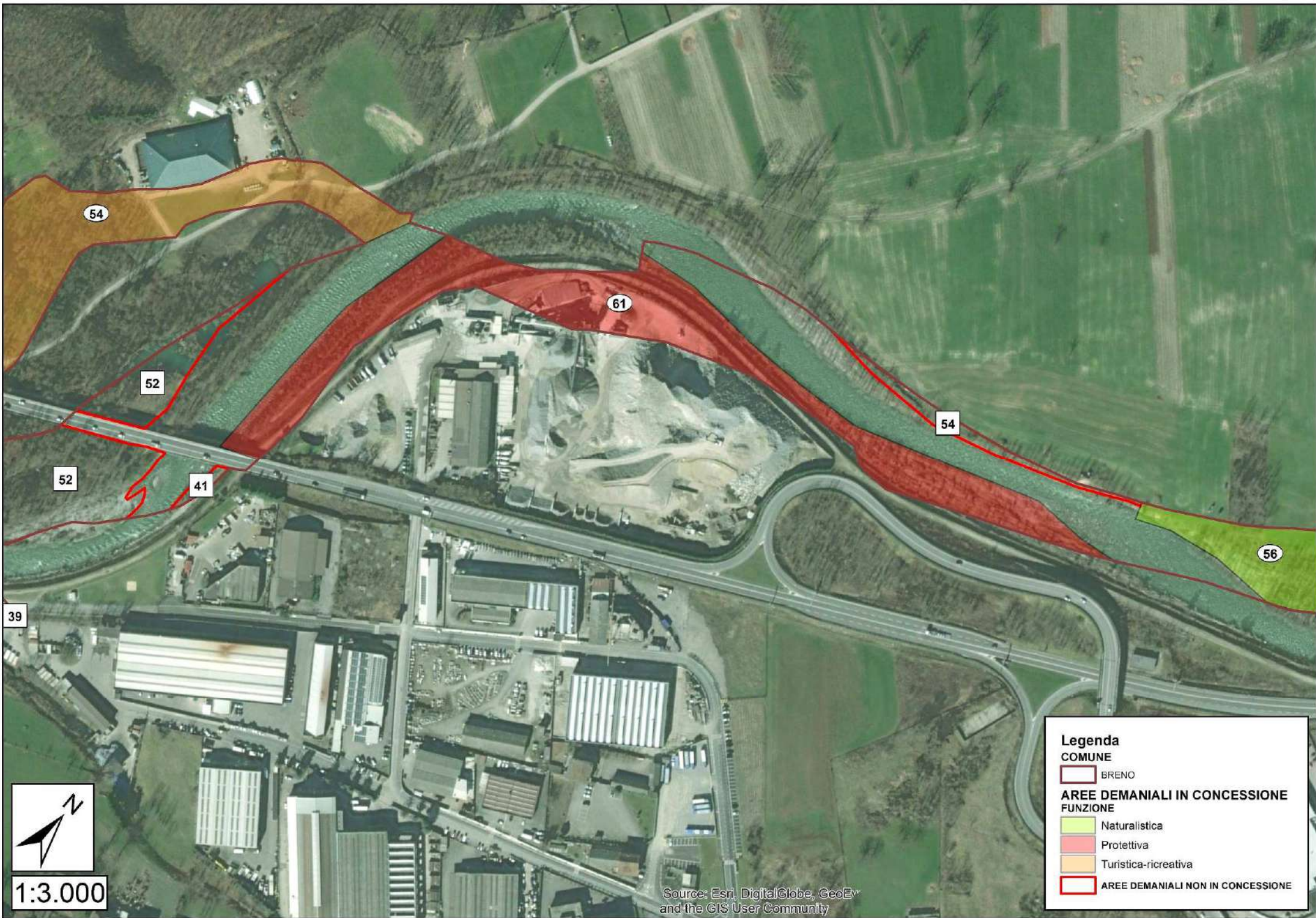


1:3.000

Source: Esri, DigitalGlobe, GeoEye and the GIS User Community

PARTICELLA n.	61	COMUNE	BRENO				AFFIDATARIO	CMVC	SUPERFICIE	1,69
FUNZIONE PREVALENTE	PROTETTIVA		NOTE: area tampone del collettore fognario e dell'area artigianale							
ELEMENTI DISTINTIVI D'USO	BOSCO		PRATO		ARBUSTETO		ALTRO	X	NOTE: parte della particella ricade su area industriale recintata	
AFFLUENTI			NOTE:							
OPERE LONGITUDINALI	Collettore fognario		NOTE:							
OPERE TRASVERSALI			NOTE:							
STRUTTURE DI SERVIZIO			NOTE:							
TRATTO	Alveo libero	X	Alveo inciso		Alveo arginato	X	Alveo canalizzato		Area golenale	
RISCHIO IDRAULICO	Conoidi		Crollo		Erosione		Aree franose		NOTE:	
FASCIA DI ESONDAZIONE (P.A.I.)	A-B-C	NOTE:								
VARCO R.E.R.			NOTE:							
PARCO-RISERVA-P.L.I.S.			NOTE:							
ACCESSIBILITÀ	Insufficiente		NOTE: pista di servizio del collettore fognario							
TIPOLOGIA FORESTALE	Saliceto di greto		NOTE:							
COMPOSIZIONE SPECIFICA	Salix alba L., Alnus glutinosa L., Populus nigra L., Salix eleagnos Scop., Salix purpurea L., Robinia pseudoacacia L., Acer negundo L.									
STRATO ARBUSTIVO	Cornus sanguinea L., Buddleja davidii Franch., Rubus sp., Humulus lupulus L.									
STRATO ERBACEO	Equisetum arvense L., Galium verum L., Artemisia vulgaris L.									
RINNOVAZIONE	Buona		NOTE: Salice bianco, Salice rosso, Salice ripaiolo, Robinia, Nocciolo							
STRUTTURA DELLA VEGETAZIONE	Disetanea		NOTE:							
DISTRIBUZIONE VERTICALE	Monoplana		NOTE:							
STADIO CRONOLOGICO	Maturo		NOTE:							
GOVERNO E VALORE PASCOLIVO	Fustaia		NOTE:							
COPERTURA	Regolare colma		NOTE:							
GRADO DI STABILITÀ			NOTE:							
GESTIONE ATTUALE	Ordinariamente gestita (sottoposta a interventi di cura colturale e piantumazioni localizzate nel 2015; Cariplo I)									
PROVVIGIONE STIMATA	80 mc/ha		NOTE:							

ELEMENTI DI MINACCIA PUNTUALE	Tagli non autorizzati. Pascolo non autorizzato. Verifica delle proprietà.	AGGIORNAMENTO SCHEDA: <u>Attuale:</u> Prot. n. 12385 del 10.12.2018 <u>Precedente:</u> Prot. n. _____ del _____._____
INDIRIZZO GESTIONALE	Valorizzazione fisionomico-strutturale e verifica di sicurezza.	
ALTRO		
PRELIEVI		



Legenda

COMUNE

- BRENO

AREE DEMANIALI IN CONCESSIONE

FUNZIONE

- Naturalistica
- Protettiva
- Turistica-ricreativa

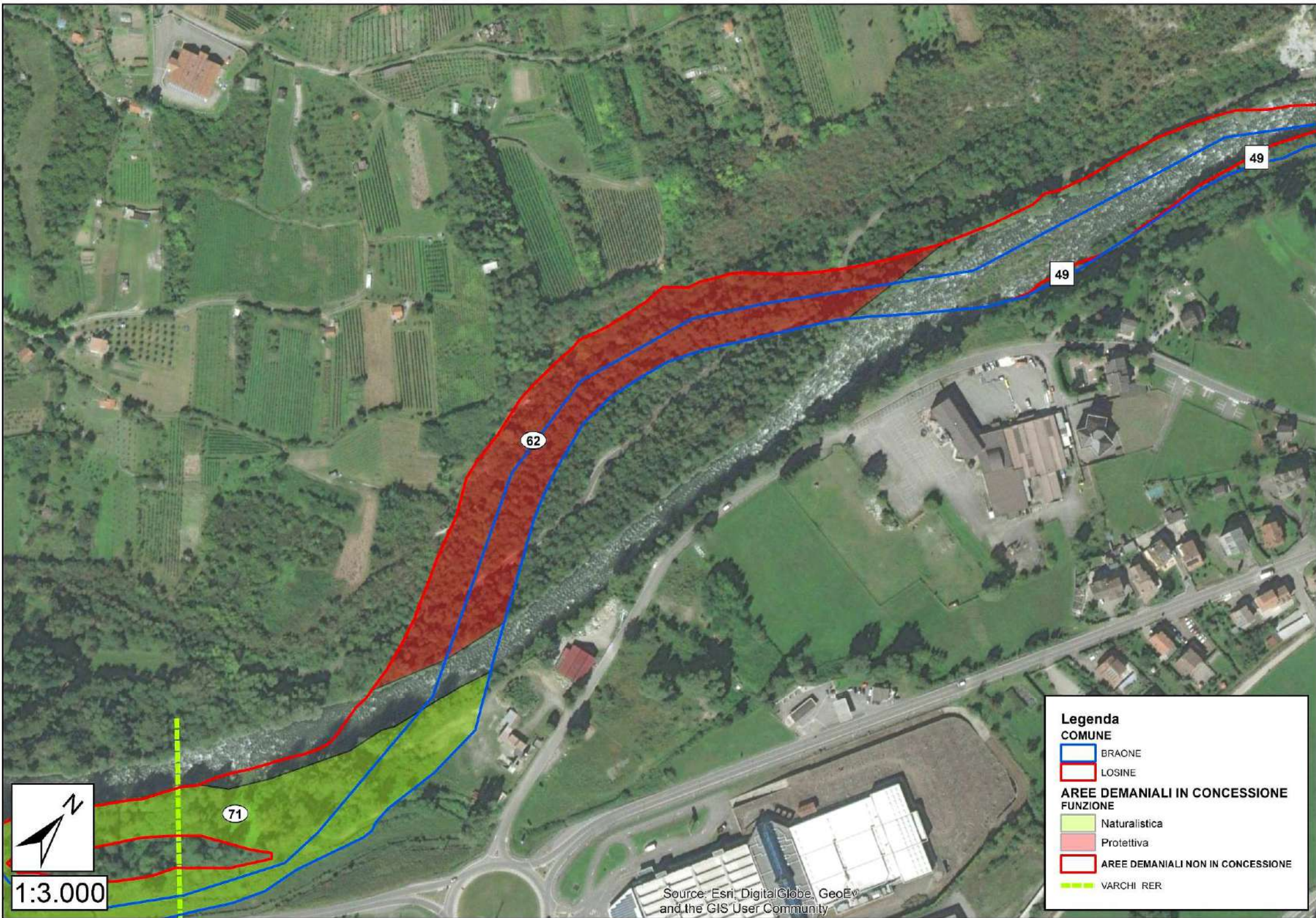
AREE DEMANIALI NON IN CONCESSIONE



1:3.000

PARTICELLA n.	62	COMUNE	BRAONE-LOSINE				AFFIDATARIO	CMVC	SUPERFICIE	1,88
FUNZIONE PREVALENTE	PROTETTIVA		NOTE: il soprassuolo adiacente al fiume è privato							
ELEMENTI DISTINTIVI D'USO	BOSCO	X	PRATO		ARBUSTETO		ALTRO		NOTE:	
AFFLUENTI			NOTE:							
OPERE LONGITUDINALI			NOTE: capezzagna di servizio							
OPERE TRASVERSALI			NOTE:							
STRUTTURE DI SERVIZIO	Ciclovia		NOTE:							
TRATTO	Alveo libero	X	Alveo inciso		Alveo arginato		Alveo canalizzato		Area golenale	
RISCHIO IDRAULICO	Conoidi	X	Crollo	X	Erosione		Aree franose		NOTE: nella porzione Ovest	
FASCIA DI ESONDAZIONE (P.A.I.)	A-B-C	NOTE:								
VARCO R.E.R.			NOTE:							
PARCO-RISERVA-P.L.I.S.			NOTE:							
ACCESSIBILITÀ	Buona		NOTE: capezzagna di servizio dei soprassuoli privati							
TIPOLOGIA FORESTALE	Aceri-frassineto		NOTE:							
COMPOSIZIONE SPECIFICA	Fraxinus excelsior L., Fraxinus ornus L., Robinia pseudoacacia L., Salix purpurea L., Salix alba L., Salix eleagnos Scop., Populus nigra L., Acer pseudoplatanus L., Alnus glutinosa L.									
STRATO ARBUSTIVO	Viburnum lantana L., Crataegus monogyna Jacq., Comus sanguinea L., Buddleja davidii Franch., Humulus lupulus L.									
STRATO ERBACEO	ns									
RINNOVAZIONE	Buona		NOTE: Frassino, Nocciolo, Acero							
STRUTTURA DELLA VEGETAZIONE	Irregolare		NOTE:							
DISTRIBUZIONE VERTICALE	Multiplana		NOTE:							
STADIO CRONOLOGICO	Perticaia		NOTE:							
GOVERNO E VALORE PASCOLIVO	Fustaia		NOTE:							
COPERTURA	Regolare colma		NOTE:							
GRADO DI STABILITÀ			NOTE:							
GESTIONE ATTUALE	Ordinariamente gestita									
PROVVIGIONE STIMATA	100 mc/ha		NOTE:							

ELEMENTI DI MINACCIA PUNTUALE		AGGIORNAMENTO SCHEDA: Attuale: Prot. n. 12385 del 10.12.2018 Precedente: Prot. n. _____ del __. __. ____
INDIRIZZO GESTIONALE	Valorizzazione fisionomico-strutturale. Verificare coordinamento con taglio delle superfici esterne confinanti.	
ALTRO		
PRELIEVI		



Legenda

COMUNE

- BRAONE
- LOSINE

AREE DEMANIALI IN CONCESSIONE

- FUNZIONE**
- Naturalistica
 - Protettiva
 - AREE DEMANIALI NON IN CONCESSIONE
 - VARCHI RER

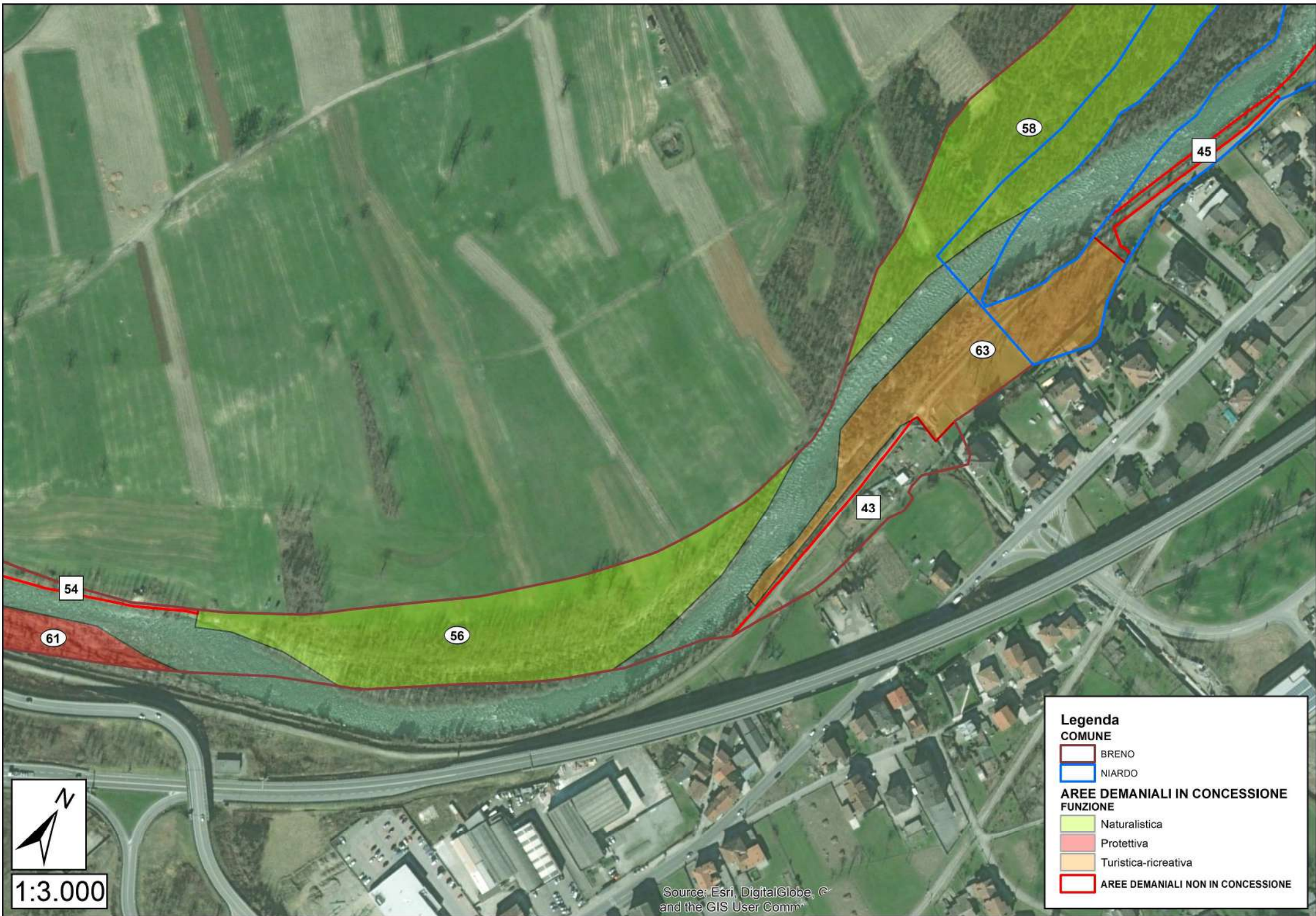


1:3.000

Source: Esri, DigitalGlobe, GeoEye and the GIS User Community

PARTICELLA n.	63	COMUNE	BRENO			AFFIDATARIO	CMVC	SUPERFICIE	1,11
FUNZIONE PREVALENTE	TURISTICO-RICREATIVA		NOTE:						
ELEMENTI DISTINTIVI D'USO	BOSCO		PRATO		ARBUSTETO		ALTRO	X	NOTE: orti e recinzioni da verificare
AFFLUENTI	Val di Fa		NOTE:						
OPERE LONGITUDINALI	Collettore fognario		NOTE:						
OPERE TRASVERSALI			NOTE:						
STRUTTURE DI SERVIZIO	Sentiero		NOTE:						
TRATTO	Alveo libero	X	Alveo inciso		Alveo arginato	X	Alveo canalizzato		Area golenale
RISCHIO IDRAULICO	Conoidi	X	Crollo	X	Erosione		Aree franose		NOTE: nella porzione Est
FASCIA DI ESONDAZIONE (P.A.I.)	A-B-C	NOTE:							
VARCO R.E.R.			NOTE:						
PARCO-RISERVA-P.L.I.S.			NOTE:						
ACCESSIBILITÀ	Sufficiente		NOTE: pista di servizio del collettore fognario						
TIPOLOGIA FORESTALE	Saliceto di greto		NOTE:						
COMPOSIZIONE SPECIFICA	Salix alba L., Populus nigra L., Salix eleagnos Scop., Corylus avellana L.								
STRATO ARBUSTIVO	ns								
STRATO ERBACEO	ns								
RINNOVAZIONE	Sufficiente		NOTE: Salici, Pioppo nero, Robinia						
STRUTTURA DELLA VEGETAZIONE	Irregolare		NOTE:						
DISTRIBUZIONE VERTICALE	Multiplana		NOTE:						
STADIO CRONOLOGICO	Maturo		NOTE:						
GOVERNO E VALORE PASCOLIVO	Fustaia		NOTE: verificare la possibilità di pascolo arborato						
COPERTURA	Lacunosa		NOTE:						
GRADO DI STABILITÀ			NOTE:						
GESTIONE ATTUALE	Non ordinariamente gestita (sottoposta a interventi di cura colturale e piantumazioni localizzate nel 2015; Cariplo I)								
PROVVIGIONE STIMATA	60 mc/ha		NOTE:						

ELEMENTI DI MINACCIA PUNTUALE	Tagli non autorizzati nella porzione Nord. Orti e recinzioni da verificare.	AGGIORNAMENTO SCHEDA: <u>Attuale:</u> Prot. n. 12385 del 10.12.2018 <u>Precedente:</u> Prot. n. _____ del __. __. _____
INDIRIZZO GESTIONALE	Valorizzazione fisionomico-strutturale e verifica di sicurezza.	
ALTRO		
PRELIEVI		

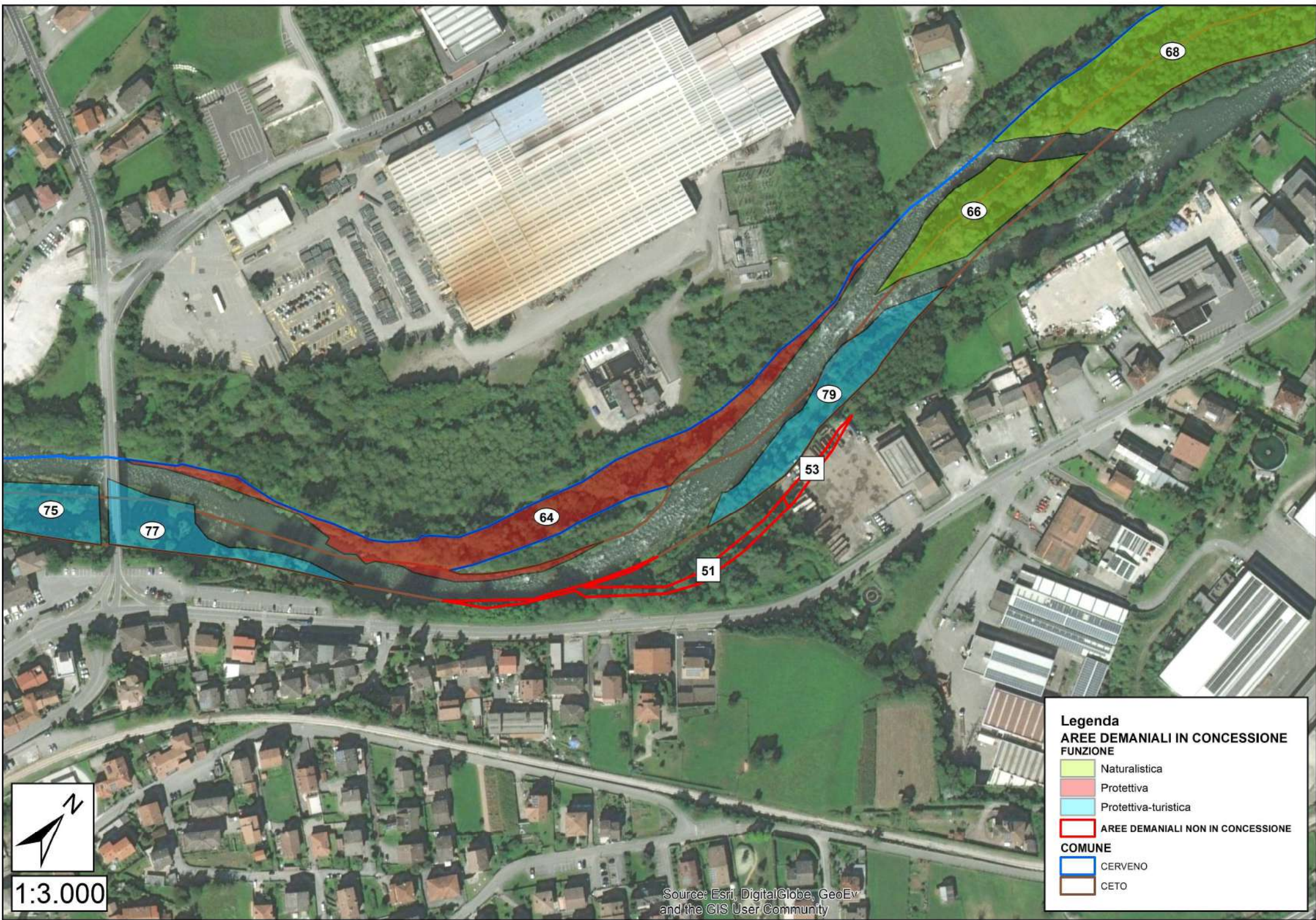


1:3.000

Source: Esri, DigitalGlobe, © and the GIS User Comm

PARTICELLA n.	64	COMUNE	CERVENO-CETO				AFFIDATARIO	CMVC	SUPERFICIE	0,83
FUNZIONE PREVALENTE	PROTETTIVA		NOTE:							
ELEMENTI DISTINTIVI D'USO	BOSCO	X	PRATO		ARBUSTETO	X	ALTRO		NOTE:	
AFFLUENTI	Re di Cerveno		NOTE:							
OPERE LONGITUDINALI			NOTE:							
OPERE TRASVERSALI			NOTE:							
STRUTTURE DI SERVIZIO			NOTE:							
TRATTO	Alveo libero	X	Alveo inciso		Alveo arginato		Alveo canalizzato		Area golenale	
RISCHIO IDRAULICO	Conoidi		Crollo		Erosione		Aree franose		NOTE:	
FASCIA DI ESONDAZIONE (P.A.I.)	A-C	NOTE:								
VARCO R.E.R.			NOTE:							
PARCO-RISERVA-P.L.I.S.			NOTE:							
ACCESSIBILITÀ	Insufficiente		NOTE:							
TIPOLOGIA FORESTALE	Saliceto di greto		NOTE:							
COMPOSIZIONE SPECIFICA	Populus nigra L., Robinia pseudoacacia L., Corylus avellana L., Salix alba L., Fraxinus excelsior L., Alnus glutinosa L., Salix eleagnos Scop.									
STRATO ARBUSTIVO	Buddleja davidii Franch., Corylus avellana L.									
STRATO ERBACEO	ns									
RINNOVAZIONE	Buona		NOTE: Robinia							
STRUTTURA DELLA VEGETAZIONE	Disetanea		NOTE:							
DISTRIBUZIONE VERTICALE	Biplana		NOTE:							
STADIO CRONOLOGICO	Perticaia		NOTE:							
GOVERNO E VALORE PASCOLIVO	Fustaia		NOTE:							
COPERTURA	Regolare colma		NOTE:							
GRADO DI STABILITÀ			NOTE:							
GESTIONE ATTUALE	Non ordinariamente gestita									
PROVVIGIONE STIMATA	120 mc/ha		NOTE: corileto stramatturo e necromassa eccessiva							

ELEMENTI DI MINACCIA PUNTUALE	Verificare coordinamento con taglio delle superfici esterne confinanti.	AGGIORNAMENTO SCHEDA: <u>Attuale:</u> Prot. n. 12385 del 10.12.2018 <u>Precedente:</u> Prot. n. _____ del __. __. _____
INDIRIZZO GESTIONALE	Valorizzazione fisionomico-strutturale (verificare coordinamento con utilizzazione boschi privati adiacenti).	
ALTRO		
PRELIEVI		



Legenda

AREE DEMANIALI IN CONCESSIONE

FUNZIONE

- Naturalistica
- Protettiva
- Protettiva-turistica

AREE DEMANIALI NON IN CONCESSIONE

-

COMUNE

- CERVENO
- CETO

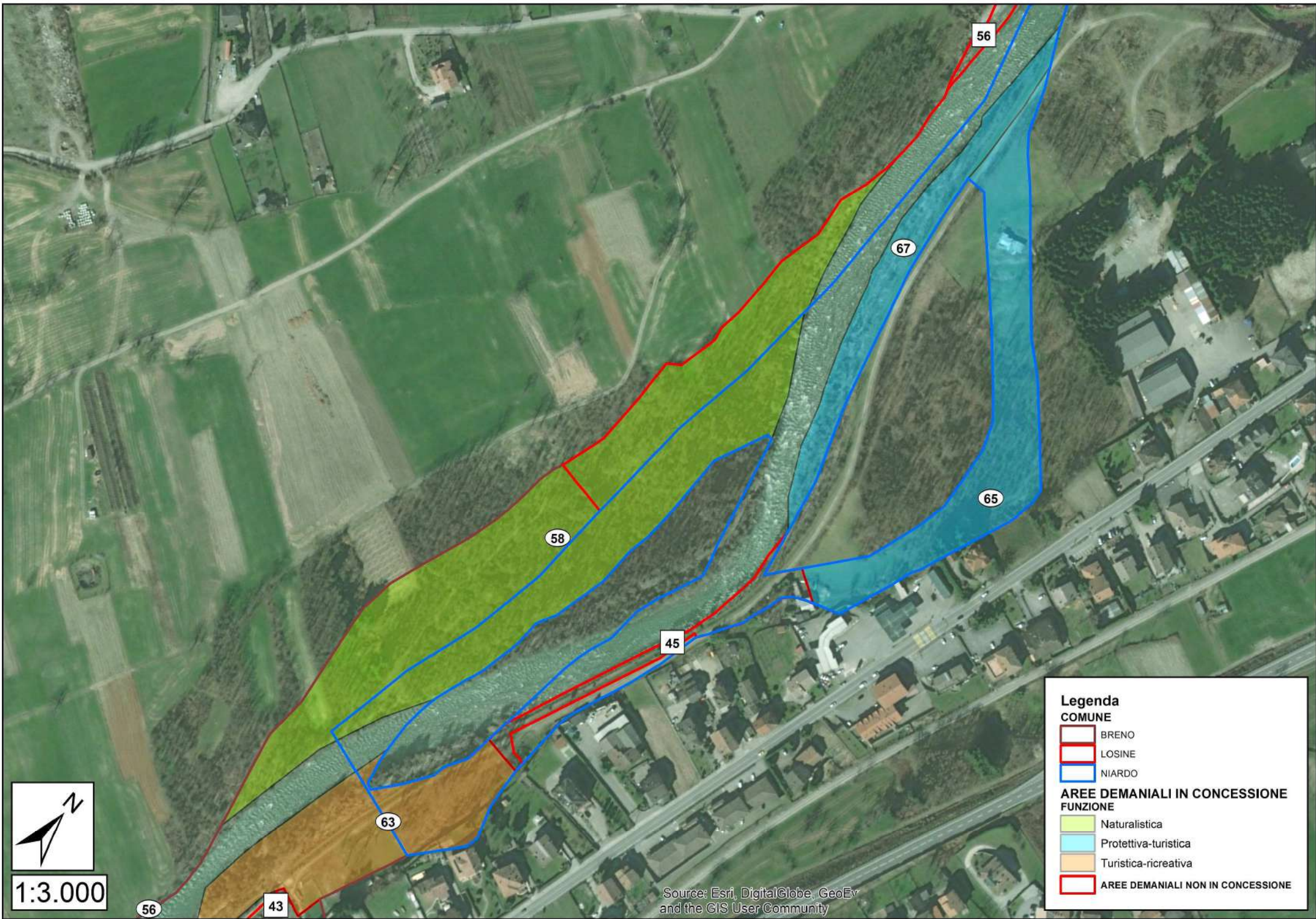


1:3.000

Source: Esri, DigitalGlobe, GeoEye and the GIS User Community

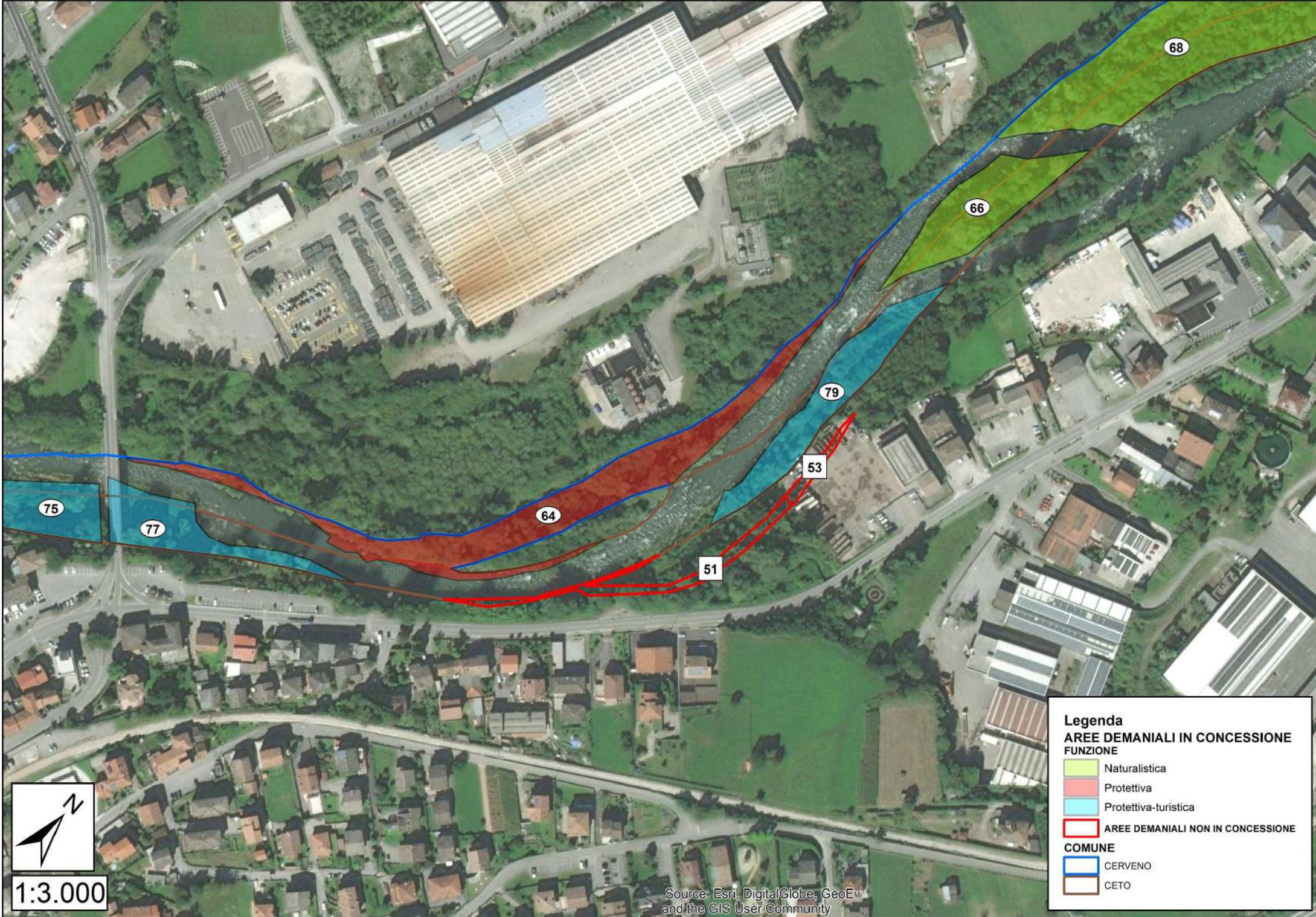
PARTICELLA n.	65	COMUNE	NIARDO				AFFIDATARIO	CMVC	SUPERFICIE	1,18
FUNZIONE PREVALENTE	PROTETTIVA-TURISTICA		NOTE: paleoalveo del fiume							
ELEMENTI DISTINTIVI D'USO	BOSCO		PRATO		ARBUSTETO		ALTRO	X	NOTE: bosco, prato, fabbricato non autorizzato	
AFFLUENTI			NOTE:							
OPERE LONGITUDINALI			NOTE:							
OPERE TRASVERSALI			NOTE:							
STRUTTURE DI SERVIZIO			NOTE:							
TRATTO	Alveo libero			Alveo inciso		Alveo arginato		Alveo canalizzato		Area golenale
RISCHIO IDRAULICO	Conoidi		X	Crollo	X	Erosione		Aree franose		NOTE: nella porzione Sud-Est
FASCIA DI ESONDAZIONE (P.A.I.)	A-B-C	NOTE:								
VARCO R.E.R.			NOTE:							
PARCO-RISERVA-P.L.I.S.			NOTE:							
ACCESSIBILITÀ	Insufficiente		NOTE:							
TIPOLOGIA FORESTALE	Robinieto puro		NOTE:							
COMPOSIZIONE SPECIFICA	Robinia pseudoacacia L., Populus nigra L., Fraxinus excelsior L.									
STRATO ARBUSTIVO	ns									
STRATO ERBACEO	ns									
RINNOVAZIONE	Buona		NOTE: Robinia, Frassino, Pioppo nero							
STRUTTURA DELLA VEGETAZIONE	Disetanea		NOTE:							
DISTRIBUZIONE VERTICALE	Multiplana		NOTE:							
STADIO CRONOLOGICO	Maturo		NOTE:							
GOVERNO E VALORE PASCOLIVO	Fustaia		NOTE:							
COPERTURA	Regolare colma		NOTE:							
GRADO DI STABILITÀ			NOTE:							
GESTIONE ATTUALE	Non ordinariamente gestita									
PROVVIGIONE STIMATA	ns		NOTE:							

ELEMENTI DI MINACCIA PUNTUALE	Verifica raccordo con le proprietà adiacenti. Strutture da verificare.	AGGIORNAMENTO SCHEDA: <u>Attuale:</u> Prot. n. 12385 del 10.12.2018 <u>Precedente:</u> Prot. n. _____ del __. __. _____
INDIRIZZO GESTIONALE	Valorizzazione fisionomico-strutturale.	
ALTRO		
PRELIEVI		



PARTICELLA n.	66	COMUNE	CERVENO-CETO				AFFIDATARIO	CMVC	SUPERFICIE	0,39
FUNZIONE PREVALENTE	NATURALISTICA		NOTE:							
ELEMENTI DISTINTIVI D'USO	BOSCO	X	PRATO		ARBUSTETO	X	ALTRO		NOTE: isola	
AFFLUENTI			NOTE:							
OPERE LONGITUDINALI			NOTE:							
OPERE TRASVERSALI			NOTE:							
STRUTTURE DI SERVIZIO			NOTE:							
TRATTO	Alveo libero	X	Alveo inciso		Alveo arginato		Alveo canalizzato		Area golenale	X
RISCHIO IDRAULICO	Conoidi		Crollo		Erosione		Aree franose		NOTE:	
FASCIA DI ESONDAZIONE (P.A.I.)	A	NOTE:								
VARCO R.E.R.			NOTE:							
PARCO-RISERVA-P.L.I.S.			NOTE:							
ACCESSIBILITÀ	Insufficiente		NOTE: isola							
TIPOLOGIA FORESTALE	Saliceto di greto		NOTE:							
COMPOSIZIONE SPECIFICA	Populus nigra L., Salix alba L., Robinia pseudoacacia L., Salix eleagnos Scop., Fraxinus excelsior L.									
STRATO ARBUSTIVO	Buddleja davidii Franch., Salix eleagnos Scop.									
STRATO ERBACEO	ns									
RINNOVAZIONE	Sufficiente		NOTE:							
STRUTTURA DELLA VEGETAZIONE	Disetanea		NOTE:							
DISTRIBUZIONE VERTICALE	Multiplana		NOTE:							
STADIO CRONOLOGICO	Perticaia		NOTE:							
GOVERNO E VALORE PASCOLIVO	Fustaia		NOTE:							
COPERTURA	Regolare colma		NOTE:							
GRADO DI STABILITÀ			NOTE:							
GESTIONE ATTUALE	Non ordinariamente gestita									
PROVVIGIONE STIMATA	80 mc/ha		NOTE:							

ELEMENTI DI MINACCIA PUNTUALE	Verifica della stabilità del piano dominante (Pioppo nero) e del rapporto con i regimi idraulici straordinari del fiume.	AGGIORNAMENTO SCHEDA: <u>Attuale:</u> Prot. n. 12385 del 10.12.2018 <u>Precedente:</u> Prot. n. _____ del _____._____
INDIRIZZO GESTIONALE	Interventi di consolidamento e di sicurezza idraulica.	
ALTRO		
PRELIEVI		



Legenda

AREE DEMANIALI IN CONCESSIONE

FUNZIONE

- Naturalistica
- Protettiva
- Protettiva-turistica

AREE DEMANIALI NON IN CONCESSIONE

-

COMUNE

- CERVENO
- CETO

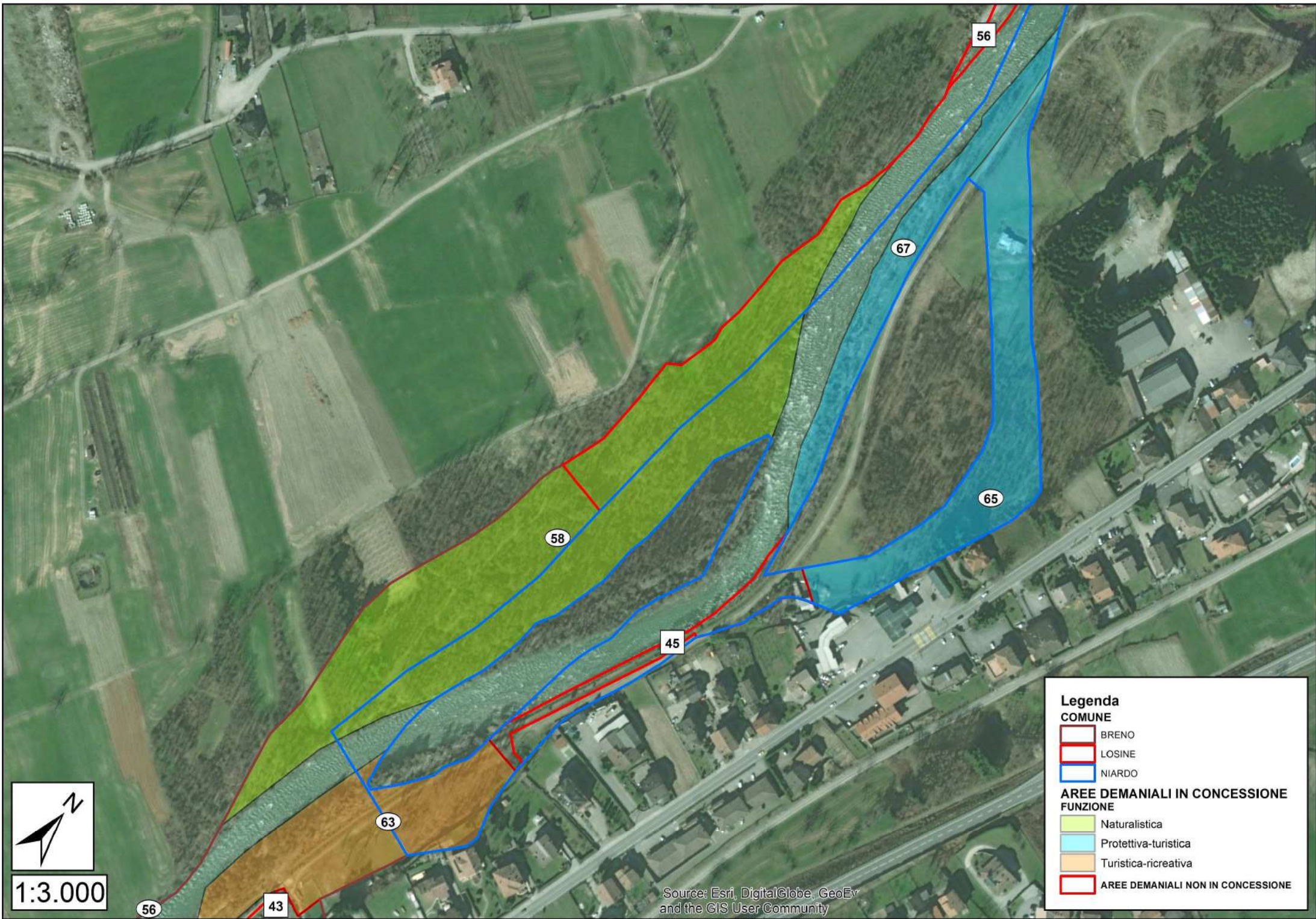


1:3.000

Source: Esri, DigitalGlobe, GeoEye and the GIS User Community

PARTICELLA n.	67	COMUNE	NIARDO				AFFIDATARIO	CMVC	SUPERFICIE	0,62
FUNZIONE PREVALENTE	PROTETTIVA-TURISTICA		NOTE: campo gara di pesca (associazione pescatori Niardo)							
ELEMENTI DISTINTIVI D'USO	BOSCO		PRATO		ARBUSTETO		ALTRO	X	NOTE:	
AFFLUENTI			NOTE:							
OPERE LONGITUDINALI	Collettore fognario		NOTE:							
OPERE TRASVERSALI			NOTE:							
STRUTTURE DI SERVIZIO	Sentiero		NOTE:							
TRATTO	Alveo libero		X	Alveo inciso		Alveo arginato		Alveo canalizzato		Area golenale
RISCHIO IDRAULICO	Conoidi			Crollo		Erosione		Aree franose		NOTE:
FASCIA DI ESONDAZIONE (P.A.I.)	A-B	NOTE:								
VARCO R.E.R.			NOTE:							
PARCO-RISERVA-P.L.I.S.			NOTE:							
ACCESSIBILITÀ	Buona		NOTE: pista di servizio del collettore fognario							
TIPOLOGIA FORESTALE	Saliceto di greto		NOTE:							
COMPOSIZIONE SPECIFICA	Salix alba L., Robinia pseudoacacia L., Populus nigra L., Salix purpurea L., Salix eleagnos Scop.									
STRATO ARBUSTIVO	Buddleja davidii Franch., Salix eleagnos Scop.									
STRATO ERBACEO	ns									
RINNOVAZIONE	Sufficiente		NOTE:							
STRUTTURA DELLA VEGETAZIONE	Coetanea		NOTE:							
DISTRIBUZIONE VERTICALE	Monoplana		NOTE:							
STADIO CRONOLOGICO	Perticaia		NOTE:							
GOVERNO E VALORE PASCOLIVO	Fustaia		NOTE: gestita dall'associazione pescatori Niardo (pascolo arborato possibile ma da coordinare)							
COPERTURA	Lacunosa		NOTE:							
GRADO DI STABILITÀ			NOTE:							
GESTIONE ATTUALE	Non ordinariamente gestita (sottoposta a interventi di cura colturale e piantumazione lungo il sentiero; Cariplo I)									
PROVVIGIONE STIMATA	50 mc/ha		NOTE:							

ELEMENTI DI MINACCIA PUNTUALE		AGGIORNAMENTO SCHEDA: Attuale: Prot. n. 12385 del 10.12.2018 Precedente: Prot. n. _____ del __. __. ____
INDIRIZZO GESTIONALE	Valorizzazione fisionomico-strutturale e verifica di sicurezza.	
ALTRO		
PRELIEVI		

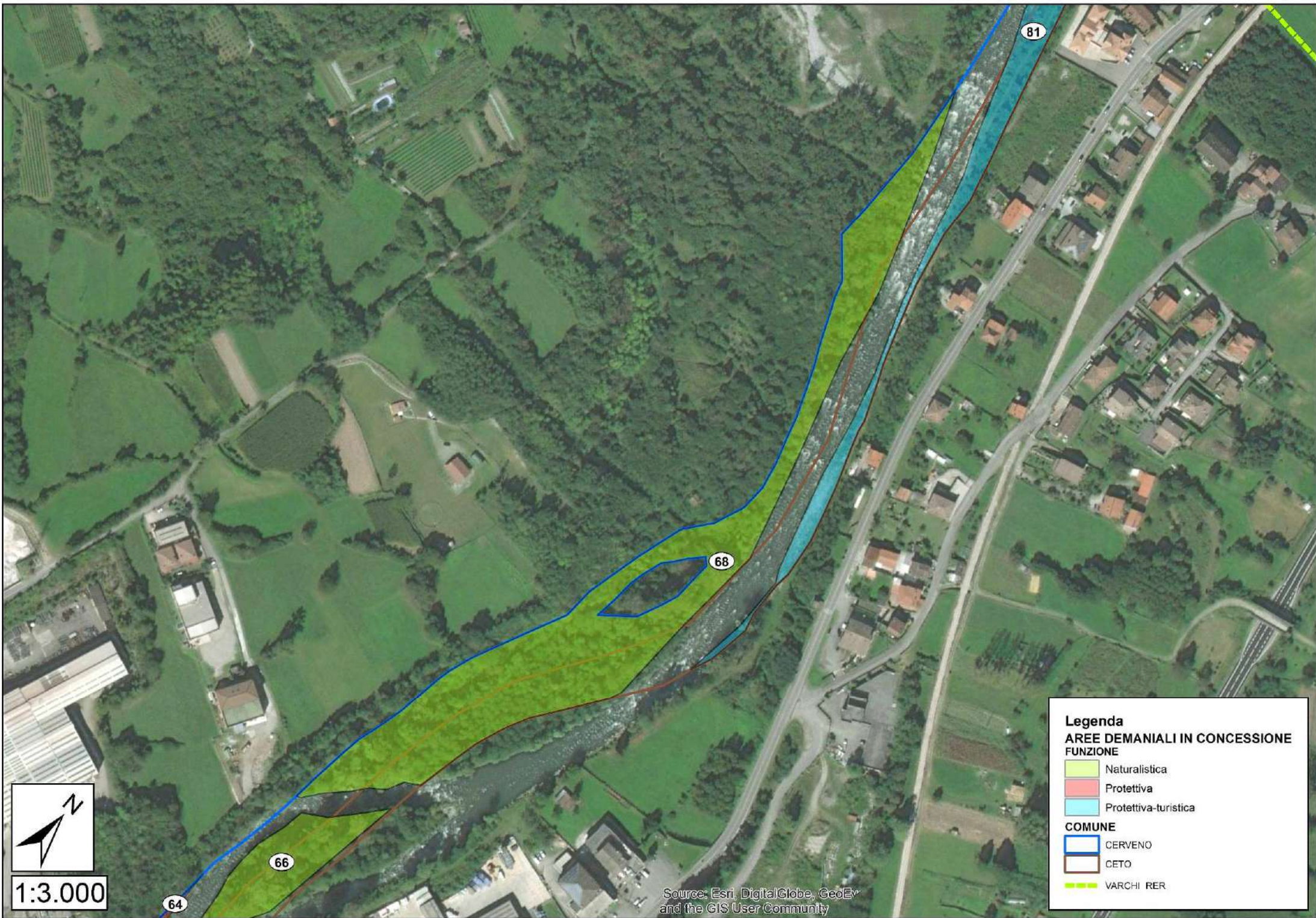


1:3.000

Source: Esri, DigitalGlobe, GeoEye and the GIS User Community

PARTICELLA n.	68	COMUNE	CERVENO-CETO				AFFIDATARIO	CMVC	SUPERFICIE	2,01
FUNZIONE PREVALENTE	NATURALISTICA		NOTE: ampio tratto di base del conoide							
ELEMENTI DISTINTIVI D'USO	BOSCO	X	PRATO		ARBUSTETO		ALTRO		NOTE:	
AFFLUENTI	Blè		NOTE:							
OPERE LONGITUDINALI			NOTE:							
OPERE TRASVERSALI			NOTE: capezzagna di attraversamento (traccia sporadica)							
STRUTTURE DI SERVIZIO			NOTE:							
TRATTO	Alveo libero	X	Alveo inciso		Alveo arginato		Alveo canalizzato		Area golenale	X
RISCHIO IDRAULICO	Conoidi	X	Crollo		Erosione		Aree franose		NOTE:	
FASCIA DI ESONDAZIONE (P.A.I.)	A-B-C	NOTE:								
VARCO R.E.R.			NOTE:							
PARCO-RISERVA-P.L.I.S.			NOTE:							
ACCESSIBILITÀ	Insufficiente		NOTE:							
TIPOLOGIA FORESTALE	Saliceto di greto		NOTE:							
COMPOSIZIONE SPECIFICA	Salix alba L., Robinia pseudoacacia L., Populus nigra L., Salix eleagnos Scop., Salix purpurea L., Alnus glutinosa L., Prunus avium L., Pinus sylvestris L. (2 piante)									
STRATO ARBUSTIVO	Rubus sp..									
STRATO ERBACEO	ns									
RINNOVAZIONE	Buona		NOTE:							
STRUTTURA DELLA VEGETAZIONE	Irregolare		NOTE:							
DISTRIBUZIONE VERTICALE	Multiplana		NOTE:							
STADIO CRONOLOGICO	Rinnovazione - Perticaia		NOTE:							
GOVERNO E VALORE PASCOLIVO	Fustaia		NOTE:							
COPERTURA	Regolare colma		NOTE:							
GRADO DI STABILITÀ			NOTE:							
GESTIONE ATTUALE	Non ordinariamente gestita									
PROVVIGIONE STIMATA	120 mc/ha		NOTE:							

ELEMENTI DI MINACCIA PUNTUALE		AGGIORNAMENTO SCHEDA: Attuale: Prot. n. 12385 del 10.12.2018 Precedente: Prot. n. _____ del __. __. ____
INDIRIZZO GESTIONALE	Valorizzazione fisionomico-strutturale e di sicurezza idraulica. Verificare coordinamento con taglio delle superfici esterne confinanti.	
ALTRO		
PRELIEVI		




Legenda
AREE DEMANIALI IN CONCESSIONE
FUNZIONE

- Naturalistica
- Protettiva
- Protettiva-turistica

COMUNE

- CERVENO
- CETO
- VARCHI RER

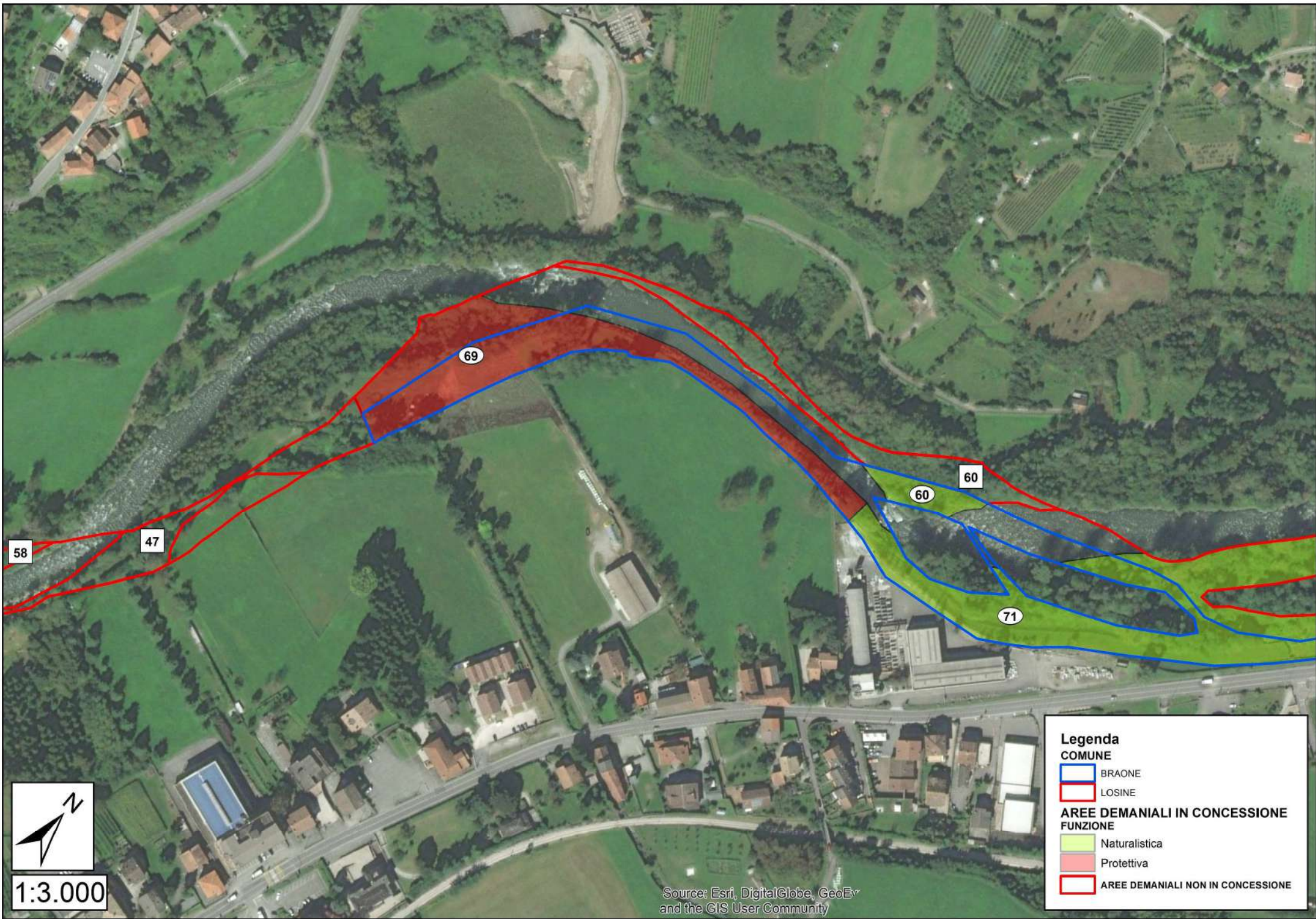


1:3.000

Source: Esri, DigitalGlobe, GeoEye
and the GIS User Community

PARTICELLA n.	69	COMUNE	BRAONE-LOSINE				AFFIDATARIO	CMVC	SUPERFICIE	1,00
FUNZIONE PREVALENTE	PROTETTIVA		NOTE:							
ELEMENTI DISTINTIVI D'USO	BOSCO		PRATO		ARBUSTETO		ALTRO	X	NOTE: bosco, prato (fascia del paleoalveo)	
AFFLUENTI	Valle di Cobello		NOTE: Valle di Gibezzo in sponda DX							
OPERE LONGITUDINALI	Scogliera e argine		NOTE: due scogliere nella porzione Sud e una nella porzione Nord in massi ciclopici; argine in calcestruzzo e cemento armato; collettore fognario							
OPERE TRASVERSALI			NOTE:							
STRUTTURE DI SERVIZIO	Sentiero Oglio Sud		NOTE:							
TRATTO	Alveo libero	X	Alveo inciso		Alveo arginato	X	Alveo canalizzato		Area golenale	X
RISCHIO IDRAULICO	Conoidi		Crollo		Erosione		Aree franose		NOTE:	
FASCIA DI ESONDAZIONE (P.A.I.)	A-B-C	NOTE:								
VARCO R.E.R.			NOTE:							
PARCO-RISERVA-P.L.I.S.			NOTE:							
ACCESSIBILITÀ	Insufficiente		NOTE: pista di servizio del collettore fognario							
TIPOLOGIA FORESTALE	Saliceto di greto		NOTE:							
COMPOSIZIONE SPECIFICA	Salix alba L., Robinia pseudoacacia L., Populus nigra L., Salix eleagnos Scop., Salix purpurea L., Alnus glutinosa L., Fraxinus ornus L., Acer campestre L.									
STRATO ARBUSTIVO	Sambucus nigra L., Euonymus europaeus L., Cornus sanguinea L., Buddleja davidii Franch., Humulus lupulus L., Crataegus monogyna Jacq.									
STRATO ERBACEO	Specie prative									
RINNOVAZIONE	Buona		NOTE: Frassino, Robinia, Nocciolo, Salici							
STRUTTURA DELLA VEGETAZIONE	Disetanea		NOTE:							
DISTRIBUZIONE VERTICALE	Multiplana		NOTE:							
STADIO CRONOLOGICO	Maturo		NOTE:							
GOVERNO E VALORE PASCOLIVO	Fustaia		NOTE:							
COPERTURA	Regolare colma		NOTE:							
GRADO DI STABILITÀ			NOTE:							
GESTIONE ATTUALE	Non ordinariamente gestita (tagli autorizzati e coordinati nel 2017)									
PROVVIGIONE STIMATA	120 mc/ha		NOTE:							

ELEMENTI DI MINACCIA PUNTUALE	Pascolo non autorizzato.	AGGIORNAMENTO SCHEDA: <u>Attuale:</u> Prot. n. 12385 del 10.12.2018 <u>Precedente:</u> Prot. n. _____ del _____._____
INDIRIZZO GESTIONALE	Valorizzazione tampone per il contenimento dei reflui agricoli. Valorizzazione fisionomico-strutturale e verifica di sicurezza. Verificare coordinamento con taglio delle superfici esterne confinanti.	
ALTRO		
PRELIEVI		




Legenda

COMUNE

- BRAONE
- LOSINE

AREE DEMANIALI IN CONCESSIONE

- FUNZIONE**
- Naturalistica
 - Protettiva
 - AREE DEMANIALI NON IN CONCESSIONE

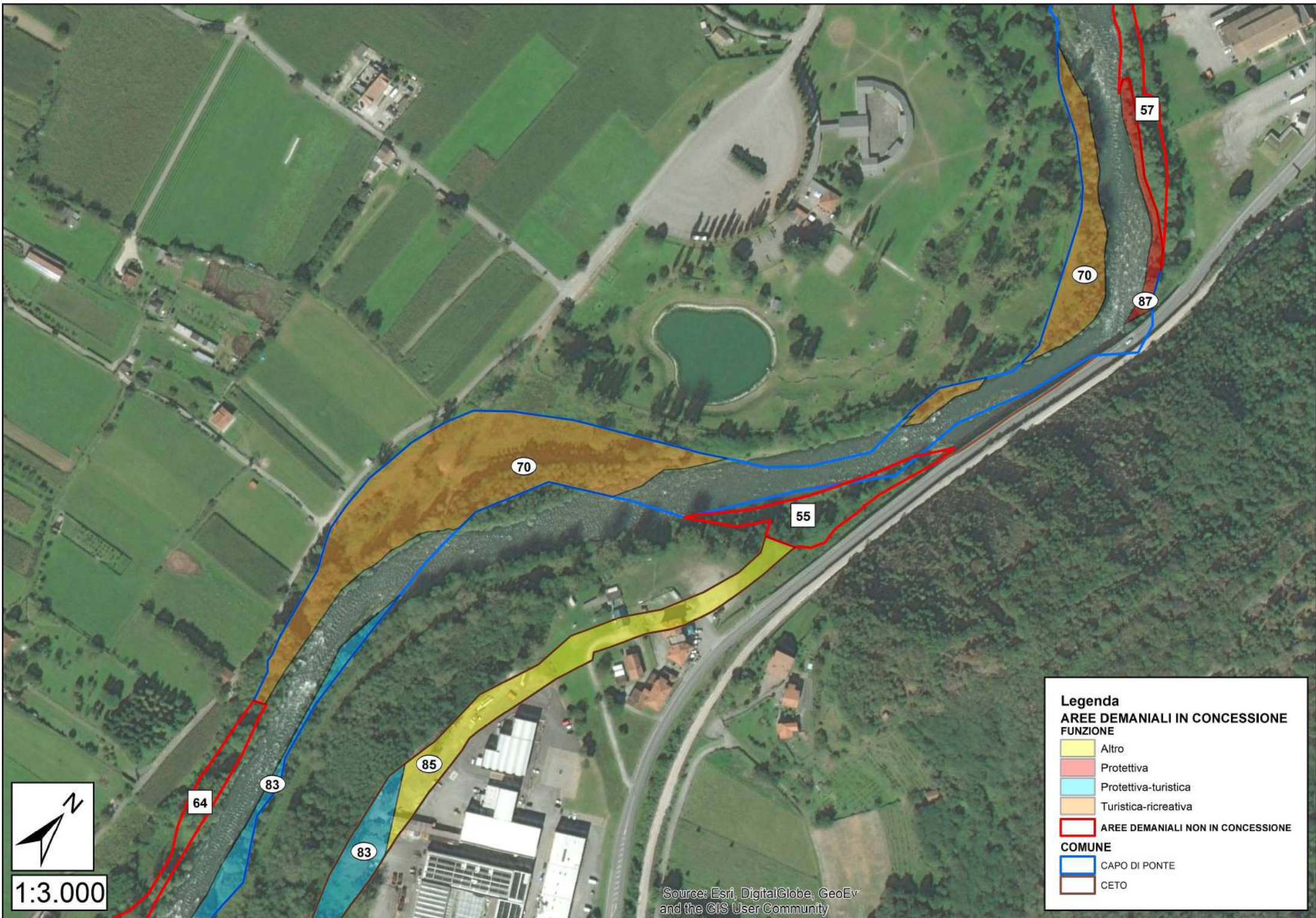


1:3.000

Source: Esri, DigitalGlobe, GeoEye and the GIS User Community

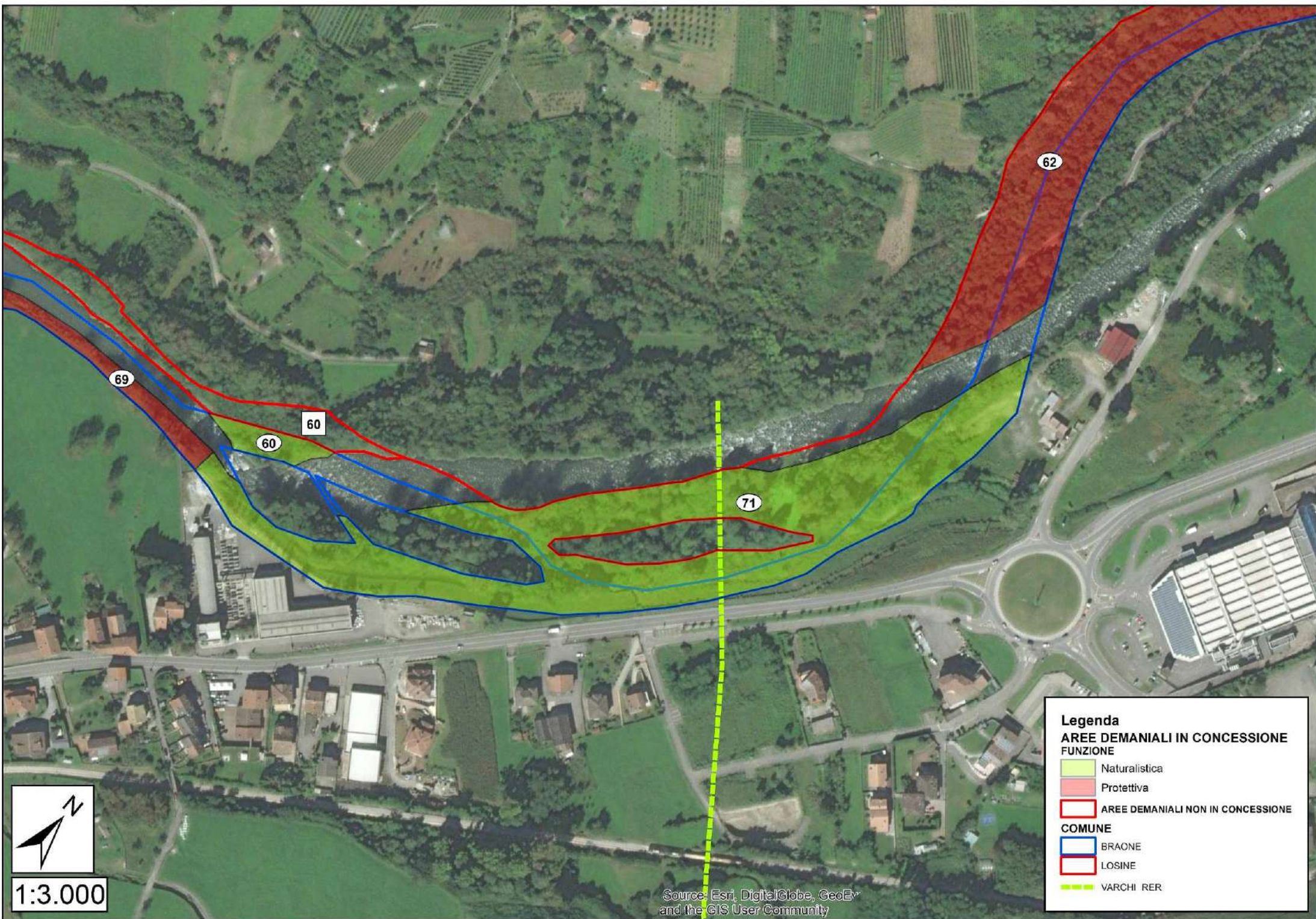
PARTICELLA n.	70	COMUNE	CAPO DI PONTE				AFFIDATARIO	CMVC	SUPERFICIE	1,73
FUNZIONE PREVALENTE	TURISTICO-RICREATIVA		NOTE: laghetto, area ricreativa (adiacente ad aree di proprietà Comunità Montana di Valle Camonica)							
ELEMENTI DISTINTIVI D'USO	BOSCO	X	PRATO		ARBUSTETO	X	ALTRO		NOTE: area in ricolonizzazione	
AFFLUENTI	Clegna		NOTE: aree esterne; sezione effimera parallela del fiume							
OPERE LONGITUDINALI	Scogliera		NOTE: calcestruzzo e pietrame							
OPERE TRASVERSALI	Briglia - Centrale idroelettrica		NOTE: calcestruzzo; tombotto di scarico in corrispondenza dell'area umida							
STRUTTURE DI SERVIZIO	Ciclovia		NOTE:							
TRATTO	Alveo libero	X	Alveo inciso		Alveo arginato	X	Alveo canalizzato		Area golenale	
RISCHIO IDRAULICO	Conoidi		Crollo		Erosione		Aree franose		NOTE: in vicinanza del confine Sud-Est della particella	
FASCIA DI ESONDAZIONE (P.A.I.)	A	NOTE:								
VARCO R.E.R.	NOTE:									
PARCO-RISERVA-P.L.I.S.	NOTE:									
ACCESSIBILITÀ	Sufficiente		NOTE: sentiero natura fluviale							
TIPOLOGIA FORESTALE	Saliceto di greto		NOTE:							
COMPOSIZIONE SPECIFICA	Salix alba L., Robinia pseudoacacia L., Salix eleagnos Scop., Populus nigra L., Fraxinus ornus L., Corylus avellana L., Acer negundo L., Salix purpurea L., Alnus glutinosa L.									
STRATO ARBUSTIVO	Rubus sp., Crataegus monogyna Jacq., Berberis vulgaris L., Buddleja davidii Franch., Salix eleagnos Scop., Sambucus nigra L. (sporadico).									
STRATO ERBACEO	Tipica di zona umida (Ciperaceae)									
RINNOVAZIONE	Buona		NOTE: Robinia, Salice ripaiolo, Nocciolo, Pioppo nero, Carpino bianco							
STRUTTURA DELLA VEGETAZIONE	Disetanea		NOTE:							
DISTRIBUZIONE VERTICALE	Multiplana		NOTE:							
STADIO CRONOLOGICO	Perticaia		NOTE: presenza di piante mature							
GOVERNO E VALORE PASCOLIVO	Fustaia		NOTE: verifica di coordinamento per pascolo controllato							
COPERTURA	Regolare colma		NOTE:							
GRADO DI STABILITÀ	NOTE:									
GESTIONE ATTUALE	Ordinariamente gestita (sottoposta a interventi di cura colturale; Cariplo I); alcuni tratti assegnati a proprietari adiacenti (utilizzazione coordinata)									
PROVVIGIONE STIMATA	80 mc/ha		NOTE:							

ELEMENTI DI MINACCIA PUNTUALE	Scarico materiali. Verifica della connessione con l'opera di presa della centrale idroelettrica. Pascolo non autorizzato.	AGGIORNAMENTO SCHEDA: <u>Attuale:</u> Prot. n. 12385 del 10.12.2018 <u>Precedente:</u> Prot. n. _____ del _____._____
INDIRIZZO GESTIONALE	Valorizzazione fisionomico-strutturale e verifica di sicurezza.	
ALTRO	Area umida in corrispondenza di sbancamento non autorizzato (integrata con rimboscimento di Ontano nero in ottima fase vegetativa).	
PRELIEVI		



PARTICELLA n.	71	COMUNE	BRAONE-LOSINE				AFFIDATARIO	CMVC	SUPERFICIE	2,56
FUNZIONE PREVALENTE	NATURALISTICA		NOTE:							
ELEMENTI DISTINTIVI D'USO	BOSCO	X	PRATO		ARBUSTETO		ALTRO		NOTE: comprende due isole di proprietà privata	
AFFLUENTI	Collettore secondario		NOTE:							
OPERE LONGITUDINALI	ns		NOTE: collettore fognario							
OPERE TRASVERSALI			NOTE:							
STRUTTURE DI SERVIZIO			NOTE:							
TRATTO	Alveo libero	X	Alveo inciso		Alveo arginato		Alveo canalizzato		Area golenale	X
RISCHIO IDRAULICO	Conoidi		Crollo		Erosione		Aree franose		NOTE:	
FASCIA DI ESONDAZIONE (P.A.I.)	A-B-C	NOTE:								
VARCO R.E.R.	X	NOTE:								
PARCO-RISERVA-P.L.I.S.			NOTE:							
ACCESSIBILITÀ	Insufficiente		NOTE: sentiero fluviale (l'accesso dal lato Nord è controllato da sbarra)							
TIPOLOGIA FORESTALE	Saliceto di greto		NOTE:							
COMPOSIZIONE SPECIFICA	Salix alba L., Alnus glutinosa L., Robinia pseudoacacia L., Populus nigra L., Salix purpurea L., Tilia cordata Mill., Acer campestre L.									
STRATO ARBUSTIVO	Buddleja davidii Franch., Comus sanguinea L., Rubus caesius L., Crataegus monogyna Jacq., Lonicera japonica L., Sambucus nigra L., Rosa canina L., Ligustrum vulgare L., Rubus sp..									
STRATO ERBACEO	Veronica persica Poir., Veronica arvensis L., Geum urbanum L., Geranium robertianum L., Equisetum palustre L., Equisetum telmateia Ehrh., Melica nutans L., Omithogalum umbellatum L., Equisetum hyemale L., Trisetum flavescens (L.) P. Beauv., Anemonoides nem									
RINNOVAZIONE	Buona		NOTE: Robinia, Pioppo nero, Salice rosso							
STRUTTURA DELLA VEGETAZIONE	Disetanea		NOTE:							
DISTRIBUZIONE VERTICALE	Biplana		NOTE:							
STADIO CRONOLOGICO	Maturo		NOTE:							
GOVERNO E VALORE PASCOLIVO	Fustaia		NOTE: possibilità di pascolo arborato nella porzione Nord (da valutare con estrema attenzione: protezione aree interne ed Equiseteto)							
COPERTURA	Regolare colma		NOTE:							
GRADO DI STABILITÀ			NOTE:							
GESTIONE ATTUALE	Non ordinariamente gestita (sottoposta a interventi di cura colturale nel 2016 e piantumazione lungo il sentiero; Cariplo I)									
PROVVIGIONE STIMATA	120 mc/ha		NOTE:							

ELEMENTI DI MINACCIA PUNTUALE	Pascolo non autorizzato. Scarico materiali.	AGGIORNAMENTO SCHEDA: <u>Attuale:</u> Prot. n. 12385 del 10.12.2018 <u>Precedente:</u> Prot. n. _____ del __. __. _____
INDIRIZZO GESTIONALE	Valorizzazione fisionomico-strutturale sia per finalità naturalistiche che per finalità paesaggistiche. Verificare coordinamento con taglio delle superfici esterne confinanti.	
ALTRO	Specie di rilevanza botanica puntuale: stazione di Equisetum nella porzione di valle in convivenza con il corileto (valorizzazione e conservazione); Typha latifolia	
PRELIEVI		



Legenda

AREE DEMANIALI IN CONCESSIONE

FUNZIONE

- Naturalistica
- Protettiva

AREE DEMANIALI NON IN CONCESSIONE

COMUNE

- BRAONE
- LOSINE

VARCHI RER

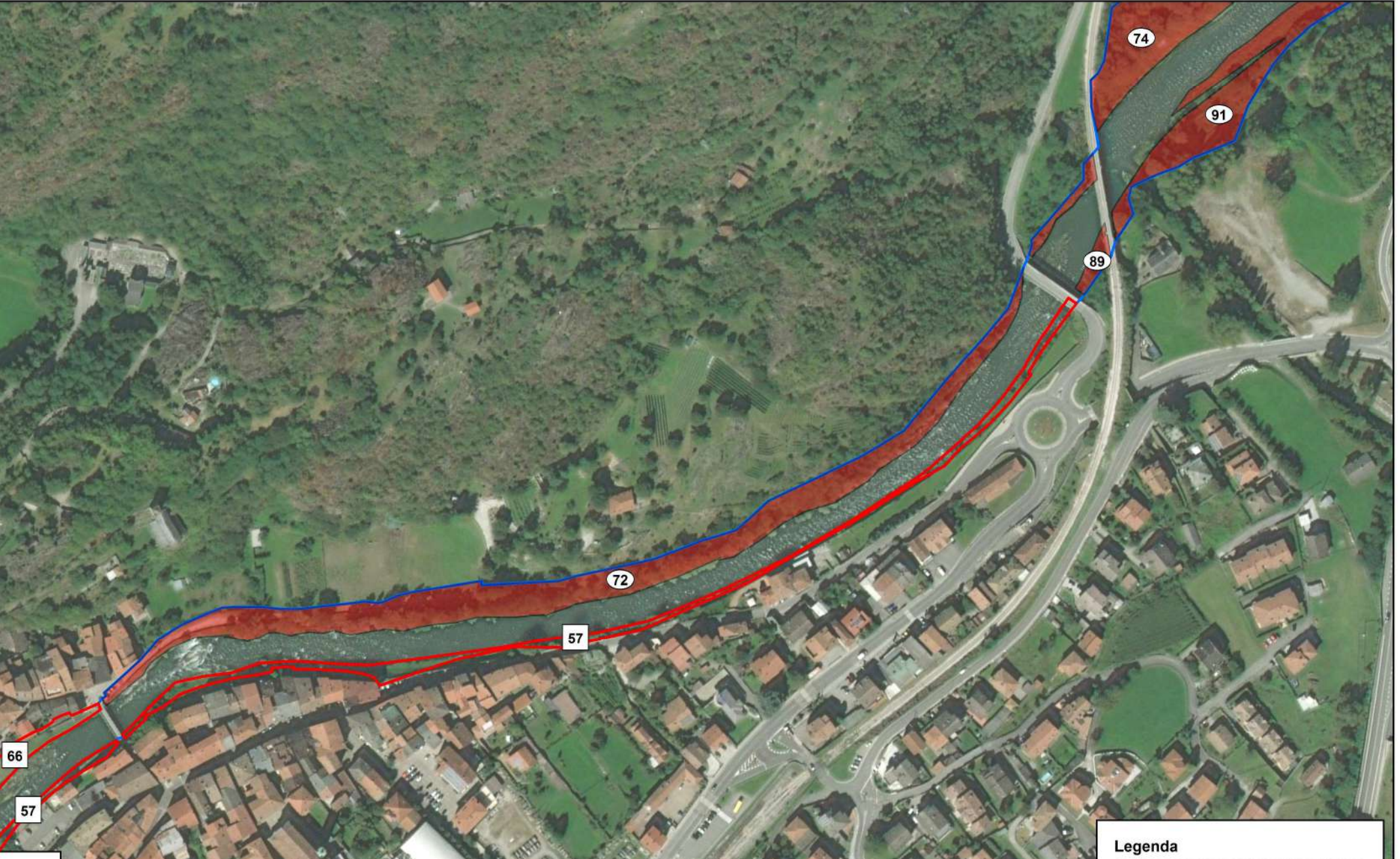


1:3.000

Source: Esri, DigitalGlobe, GeoEye and the GIS User Community

PARTICELLA n.	72	COMUNE	CAPO DI PONTE				AFFIDATARIO	CMVC	SUPERFICIE	0,96
FUNZIONE PREVALENTE	PROTETTIVA		NOTE: fascia tampone							
ELEMENTI DISTINTIVI D'USO	BOSCO	X	PRATO		ARBUSTETO	X	ALTRO		NOTE:	
AFFLUENTI			NOTE:							
OPERE LONGITUDINALI			NOTE: cunettone dell'abitato di Capo di Ponte							
OPERE TRASVERSALI			NOTE: ponte della ferrovia, ponte della S.S. 42, ponte del centro abitato							
STRUTTURE DI SERVIZIO			NOTE:							
TRATTO	Alveo libero			Alveo inciso		Alveo arginato	X	Alveo canalizzato		Area golenale
RISCHIO IDRAULICO	Conoidi			Crollo		Erosione		Aree franose		NOTE:
FASCIA DI ESONDAZIONE (P.A.I.)	A-B-C	NOTE:								
VARCO R.E.R.			NOTE:							
PARCO-RISERVA-P.L.I.S.			NOTE:							
ACCESSIBILITÀ	Insufficiente		NOTE:							
TIPOLOGIA FORESTALE	Robiniето puro		NOTE: nelle aree a monte lembi di Saliceto di greto							
COMPOSIZIONE SPECIFICA	Robinia pseudoacacia L., Salix alba L., Populus nigra L., Fraxinus excelsior L., Alnus glutinosa L.									
STRATO ARBUSTIVO	Buddleja davidii Franch., Sambucus nigra L.									
STRATO ERBACEO	ns									
RINNOVAZIONE	Buona		NOTE:							
STRUTTURA DELLA VEGETAZIONE	Coetanea		NOTE:							
DISTRIBUZIONE VERTICALE	Monoplana		NOTE:							
STADIO CRONOLOGICO	Perticaia		NOTE:							
GOVERNO E VALORE PASCOLIVO	Fustaia		NOTE:							
COPERTURA	Regolare scarsa		NOTE:							
GRADO DI STABILITÀ			NOTE:							
GESTIONE ATTUALE	Ordinariamente gestita (sottoposta a interventi di cura culturale nel 2016; Cariplo I)									
PROVVIGIONE STIMATA			NOTE:							

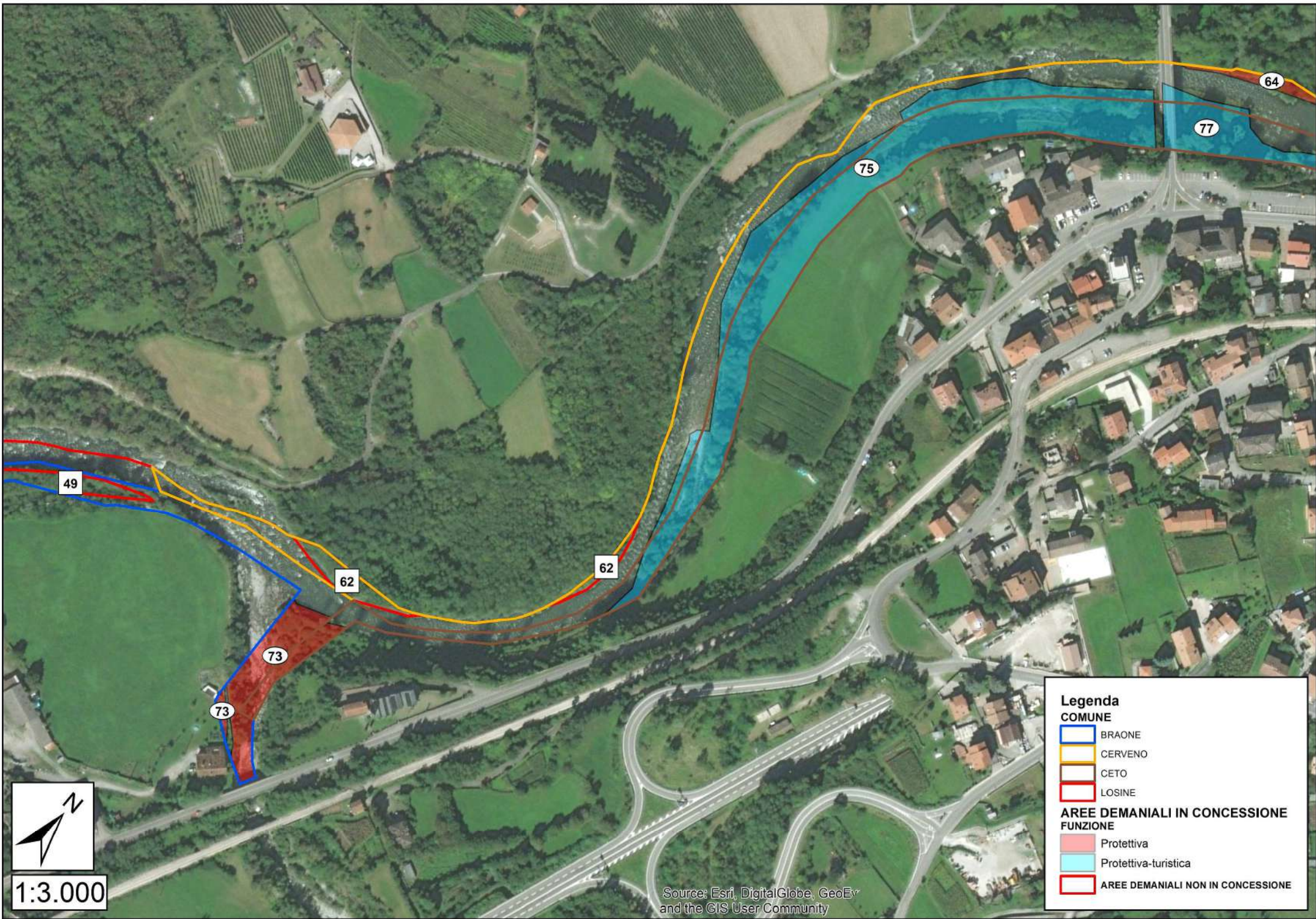
ELEMENTI DI MINACCIA PUNTUALE	Scarico materiali. Pascolo non autorizzato. Chiusura in cunettone.	AGGIORNAMENTO SCHEDA: <u>Attuale:</u> Prot. n. 12385 del 10.12.2018 <u>Precedente:</u> Prot. n. _____ del __. __. _____
INDIRIZZO GESTIONALE	Valorizzazione fisionomico-strutturale (fascia tampone); sicurezza idraulica.	
ALTRO		
PRELIEVI		



Legenda

PARTICELLA n.	73	COMUNE	BRAONE-CETO				AFFIDATARIO	CMVC	SUPERFICIE	0,28
FUNZIONE PREVALENTE	PROTETTIVA		NOTE: paleoalveo della Palobbia							
ELEMENTI DISTINTIVI D'USO	BOSCO		PRATO		ARBUSTETO		ALTRO	X	NOTE: bosco, prato, greto	
AFFLUENTI	Palobbia		NOTE:							
OPERE LONGITUDINALI			NOTE:							
OPERE TRASVERSALI			NOTE:							
STRUTTURE DI SERVIZIO			NOTE:							
TRATTO	Alveo libero	X	Alveo inciso		Alveo arginato		Alveo canalizzato		Area golenale	
RISCHIO IDRAULICO	Conoidi	X	Crollo	X	Erosione		Aree franose	X	NOTE:	
FASCIA DI ESONDAZIONE (P.A.I.)		NOTE:								
VARCO R.E.R.		NOTE:								
PARCO-RISERVA-P.L.I.S.		NOTE:								
ACCESSIBILITÀ	Sufficiente		NOTE:							
TIPOLOGIA FORESTALE	Saliceto di greto		NOTE:							
COMPOSIZIONE SPECIFICA	Salix alba L., Alnus glutinosa L., Robinia pseudoacacia L., Populus nigra L.									
STRATO ARBUSTIVO	ns									
STRATO ERBACEO	ns									
RINNOVAZIONE	Sufficiente		NOTE: Robinia							
STRUTTURA DELLA VEGETAZIONE	Irregolare		NOTE:							
DISTRIBUZIONE VERTICALE	Multiplana		NOTE:							
STADIO CRONOLOGICO	Perticaia		NOTE:							
GOVERNO E VALORE PASCOLIVO	Fustaia		NOTE:							
COPERTURA	Aggregata a cespi		NOTE:							
GRADO DI STABILITÀ			NOTE:							
GESTIONE ATTUALE	Non ordinariamente gestita									
PROVVIGIONE STIMATA			NOTE:							

ELEMENTI DI MINACCIA PUNTUALE		AGGIORNAMENTO SCHEDA: Attuale: Prot. n. 12385 del 10.12.2018 Precedente: Prot. n. _____ del __. __. ____
INDIRIZZO GESTIONALE	Verifica della stabilità idraulica (delta della Palobbia).	
ALTRO		
PRELIEVI		

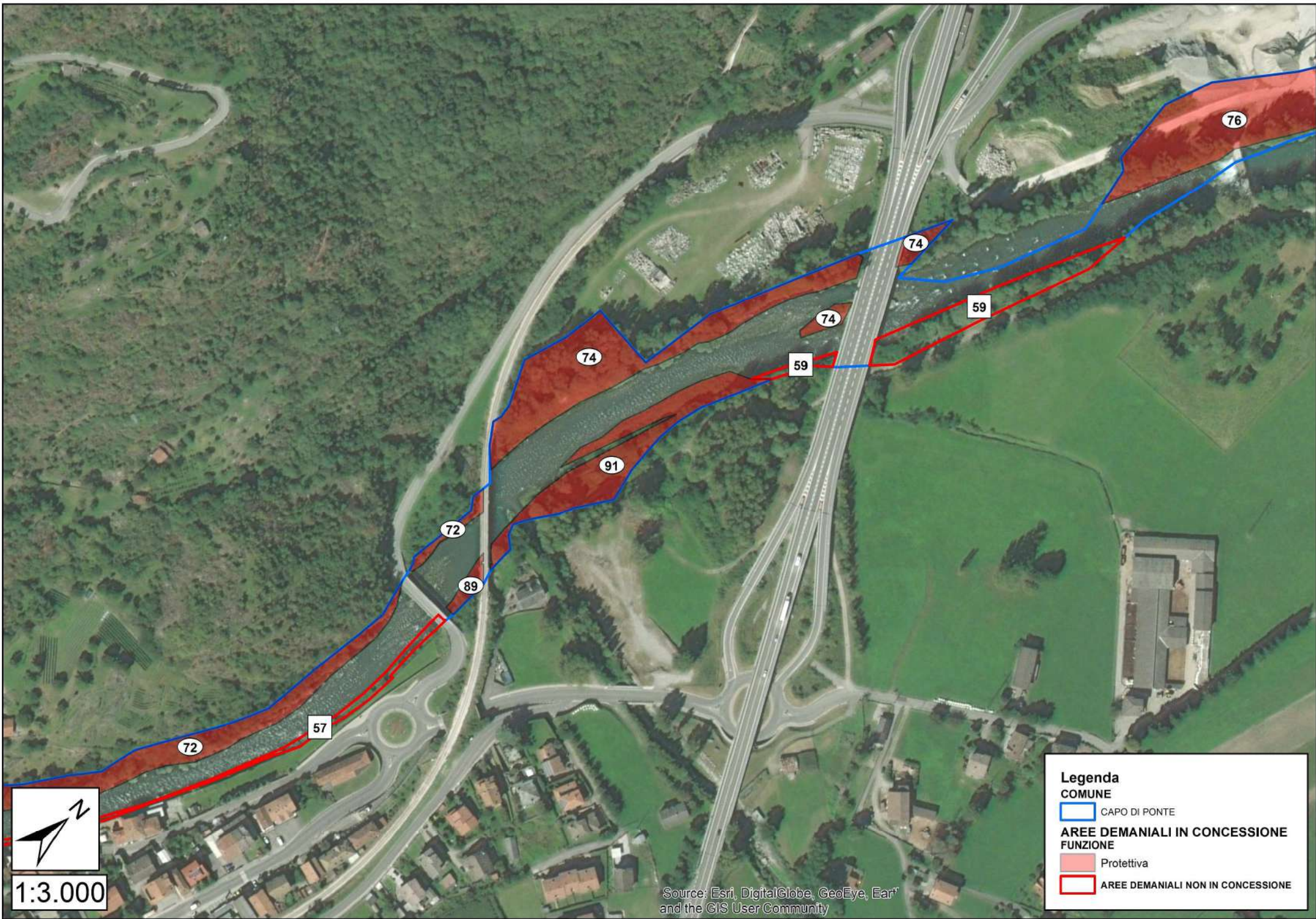


1:3.000

Source: Esri, DigitalGlobe, GeoEye
and the GIS User Community

PARTICELLA n.	74	COMUNE	CAPO DI PONTE				AFFIDATARIO	CMVC	SUPERFICIE	0,68
FUNZIONE PREVALENTE	PROTETTIVA		NOTE: fascia tampone							
ELEMENTI DISTINTIVI D'USO	BOSCO	X	PRATO		ARBUSTETO		ALTRO		NOTE:	
AFFLUENTI			NOTE:							
OPERE LONGITUDINALI			NOTE:							
OPERE TRASVERSALI			NOTE: ponte della ferrovia, ponte della S.S. 42							
STRUTTURE DI SERVIZIO			NOTE:							
TRATTO	Alveo libero	X	Alveo inciso		Alveo arginato		Alveo canalizzato		Area golenale	X
RISCHIO IDRAULICO	Conoidi		Crollo		Erosione		Aree franose		NOTE:	
FASCIA DI ESONDAZIONE (P.A.I.)	A-B-C	NOTE:								
VARCO R.E.R.			NOTE:							
PARCO-RISERVA-P.L.I.S.			NOTE:							
ACCESSIBILITÀ	Insufficiente		NOTE:							
TIPOLOGIA FORESTALE	Saliceto di greto		NOTE:							
COMPOSIZIONE SPECIFICA	Salix alba L., Robinia pseudoacacia L., Populus nigra L., Acer pseudoplatanus L., Fraxinus excelsior L.									
STRATO ARBUSTIVO	Buddleja davidii Franch.									
STRATO ERBACEO	ns									
RINNOVAZIONE	Sufficiente		NOTE:							
STRUTTURA DELLA VEGETAZIONE	Coetanea		NOTE:							
DISTRIBUZIONE VERTICALE	Biplana		NOTE:							
STADIO CRONOLOGICO	Maturo		NOTE:							
GOVERNO E VALORE PASCOLIVO	Fustaia		NOTE:							
COPERTURA	Regolare colma		NOTE:							
GRADO DI STABILITÀ			NOTE:							
GESTIONE ATTUALE	Non ordinariamente gestita (tagli coordinati)									
PROVVIGIONE STIMATA	120 mc/ha		NOTE:							

ELEMENTI DI MINACCIA PUNTUALE	Isola arborata a ridosso dell'attraversamento con la S.S. 42.	AGGIORNAMENTO SCHEDA: <u>Attuale:</u> Prot. n. 12385 del 10.12.2018 <u>Precedente:</u> Prot. n. _____ del _____._____
INDIRIZZO GESTIONALE	Valorizzazione fisionomico-strutturale e verifica di sicurezza. Verifica di coordinamento con aree private adiacenti.	
ALTRO		
PRELIEVI		



1:3.000

Legenda

COMUNE

 CAPO DI PONTE

AREE DEMANIALI IN CONCESSIONE
FUNZIONE

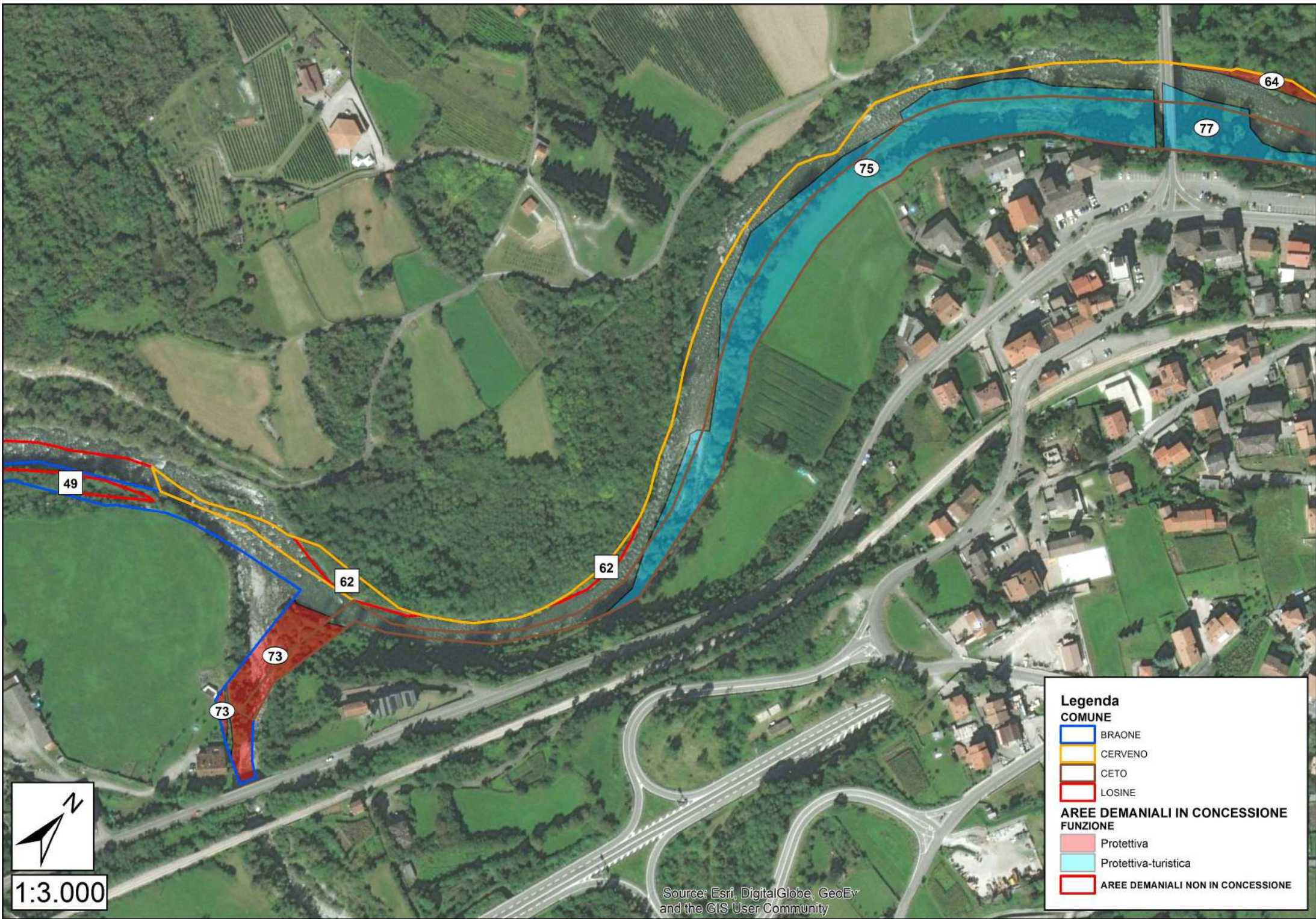
 Protettiva

 AREE DEMANIALI NON IN CONCESSIONE

Source: Esri, DigitalGlobe, GeoEye, Earth
and the GIS User Community

PARTICELLA n.	75	COMUNE	CERVENO-CETO				AFFIDATARIO	CMVC	SUPERFICIE	1,53
FUNZIONE PREVALENTE	PROTETTIVA-TURISTICA		NOTE: concessa in uso all'associazione pescatori di Ceto							
ELEMENTI DISTINTIVI D'USO	BOSCO	X	PRATO		ARBUSTETO	X	ALTRO		NOTE:	
AFFLUENTI			NOTE:							
OPERE LONGITUDINALI			NOTE: a valle del ponte di Cerveno							
OPERE TRASVERSALI			NOTE:							
STRUTTURE DI SERVIZIO			NOTE:							
TRATTO	Alveo libero	X	Alveo inciso		Alveo arginato		Alveo canalizzato		Area golenale	
RISCHIO IDRAULICO	Conoidi	X	Crollo	X	Erosione		Aree franose		NOTE: nella porzione Nord-Est	
FASCIA DI ESONDAZIONE (P.A.I.)	A-B-C	NOTE:								
VARCO R.E.R.			NOTE:							
PARCO-RISERVA-P.L.I.S.			NOTE:							
ACCESSIBILITÀ	Insufficiente		NOTE: difficoltà di coordinamento con i proprietari dei seminativi							
TIPOLOGIA FORESTALE	Saliceto di greto		NOTE:							
COMPOSIZIONE SPECIFICA	Robinia pseudoacacia L., Populus nigra L., Salix alba L., Salix purpurea L., Fraxinus excelsior L., Fraxinus ornus L., Alnus glutinosa L., Populus nigra L.									
STRATO ARBUSTIVO	Robinia									
STRATO ERBACEO	Graminaceae, Juncaceae e Ciperaceae									
RINNOVAZIONE	Buona		NOTE: Robinia, Orniello, Salice bianco, Salice rosso							
STRUTTURA DELLA VEGETAZIONE	Disetanea		NOTE:							
DISTRIBUZIONE VERTICALE	Biplana		NOTE:							
STADIO CRONOLOGICO	Maturo		NOTE:							
GOVERNO E VALORE PASCOLIVO	Fustaia		NOTE:							
COPERTURA	Aggregata a cespi		NOTE:							
GRADO DI STABILITÀ			NOTE:							
GESTIONE ATTUALE	Non ordinariamente gestita (tagli coordinati con l'associazione pescatori di Ceto)									
PROVVIGIONE STIMATA	80 mc/ha		NOTE:							

ELEMENTI DI MINACCIA PUNTUALE	Scarico materiali. Pascolo non autorizzato.	AGGIORNAMENTO SCHEDA: <u>Attuale:</u> Prot. n. 12385 del 10.12.2018 <u>Precedente:</u> Prot. n. _____ del __. __. _____
INDIRIZZO GESTIONALE	Valorizzazione fisionomico-strutturale (aree tampone e valorizzazione paesaggistica per la pesca sportiva). Verificare coordinamento con taglio delle superfici esterne confinanti.	
ALTRO	Presenza isolotto (valorizzare e verifica idraulica). Possibilità di gestione attiva a cura dell'associazione pescatori di Ceto.	
PRELIEVI		



Legenda

COMUNE

- BRAONE
- CERVENO
- CETO
- LOSINE

**AREE DEMANIALI IN CONCESSIONE
FUNZIONE**

- Protettiva
- Protettiva-turistica
- AREE DEMANIALI NON IN CONCESSIONE

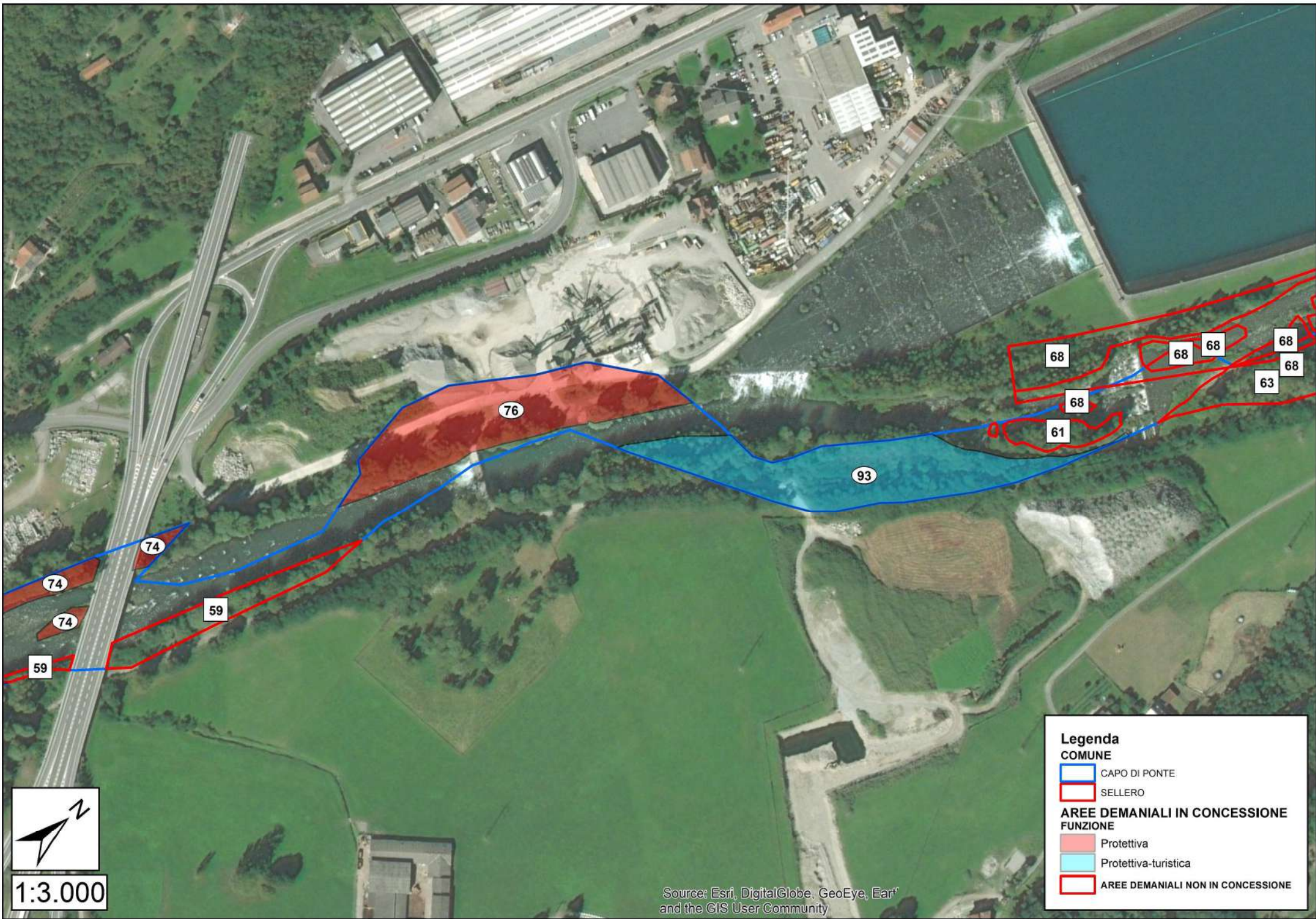


1:3.000

Source: Esri, DigitalGlobe, GeoEye
and the GIS User Community

PARTICELLA n.	76	COMUNE	CAPO DI PONTE				AFFIDATARIO	CMVC	SUPERFICIE	0,84
FUNZIONE PREVALENTE	PROTETTIVA		NOTE: fascia tampone							
ELEMENTI DISTINTIVI D'USO	BOSCO	X	PRATO		ARBUSTETO	X	ALTRO		NOTE:	
AFFLUENTI			NOTE:							
OPERE LONGITUDINALI	Opera di sostegno - Tombotto		NOTE: muratura; tombotto di attraversamento del fiume (cava)							
OPERE TRASVERSALI			NOTE:							
STRUTTURE DI SERVIZIO			NOTE:							
TRATTO	Alveo libero	X	Alveo inciso		Alveo arginato		Alveo canalizzato		Area golenale	
RISCHIO IDRAULICO	Conoidi		Crollo		Erosione		Aree franose		NOTE:	
FASCIA DI ESONDAZIONE (P.A.I.)	A	NOTE:								
VARCO R.E.R.			NOTE:							
PARCO-RISERVA-P.L.I.S.			NOTE:							
ACCESSIBILITÀ	Sufficiente		NOTE:							
TIPOLOGIA FORESTALE	Saliceto di greto		NOTE:							
COMPOSIZIONE SPECIFICA	Alnus glutinosa L., Populus nigra L., Robinia pseudoacacia L., Salix alba L., Salix eleagnos Scop.									
STRATO ARBUSTIVO	Salix eleagnos Scop., Robinia pseudoacacia L., Rubus sp., Humulus lupulus L.									
STRATO ERBACEO	ns									
RINNOVAZIONE	Sufficiente		NOTE:							
STRUTTURA DELLA VEGETAZIONE	Coetanea		NOTE:							
DISTRIBUZIONE VERTICALE	Monoplana		NOTE:							
STADIO CRONOLOGICO	Maturo		NOTE:							
GOVERNO E VALORE PASCOLIVO	Fustaia		NOTE:							
COPERTURA	Regolare colma		NOTE:							
GRADO DI STABILITÀ			NOTE:							
GESTIONE ATTUALE	Non ordinariamente gestita									
PROVVIGIONE STIMATA	80 mc/ha		NOTE:							

ELEMENTI DI MINACCIA PUNTUALE	Pascolo non autorizzato.	AGGIORNAMENTO SCHEDA: Attuale: Prot. n. 12385 del 10.12.2018 Precedente: Prot. n. _____ del __. __. ____
INDIRIZZO GESTIONALE	Valorizzazione fisionomico-strutturale e verifica di sicurezza.	
ALTRO	Connessione diretta con la particella non in concessione 65 recentemente oggetto di valorizzazione fisionomico-strutturale e riassetto arboreo a cura della società Valle Camonica Servizi (oneri ambientali per la realizzazione collettore fognario coordinati dal Parco dell'Adamello).	
PRELIEVI		



1:3.000

Source: Esri, DigitalGlobe, GeoEye, Earth
and the GIS User Community

Legenda

COMUNE

CAPO DI PONTE

SELLERO

**AREE DEMANIALI IN CONCESSIONE
FUNZIONE**

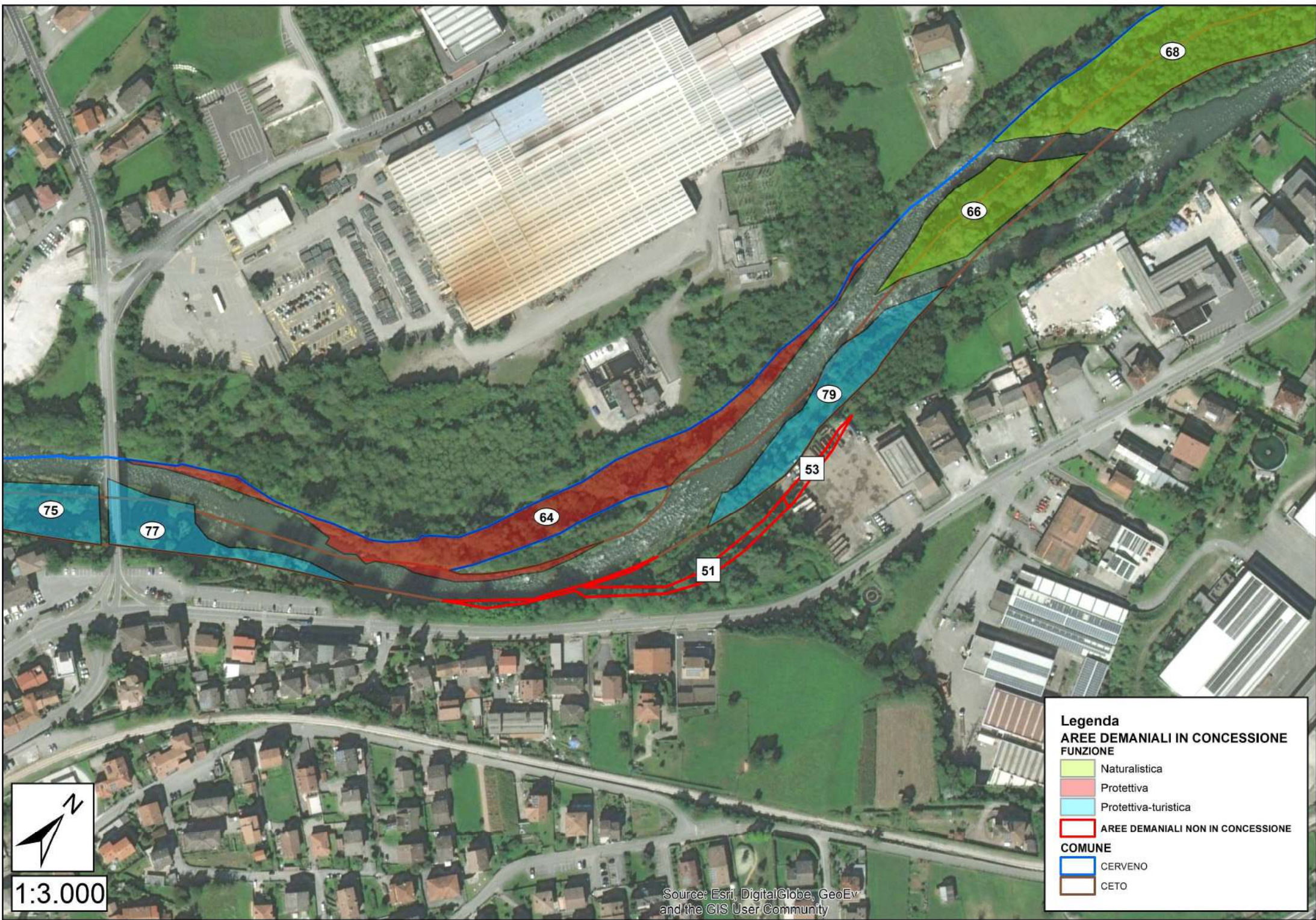
Protettiva

Protettiva-turistica

AREE DEMANIALI NON IN CONCESSIONE

PARTICELLA n.	77	COMUNE	CERVENO-CETO				AFFIDATARIO	CMVC	SUPERFICIE	0,29
FUNZIONE PREVALENTE	PROTETTIVA-TURISTICA		NOTE:							
ELEMENTI DISTINTIVI D'USO	BOSCO	X	PRATO		ARBUSTETO		ALTRO		NOTE:	
AFFLUENTI			NOTE:							
OPERE LONGITUDINALI			NOTE: ponte di Cerveno							
OPERE TRASVERSALI			NOTE:							
STRUTTURE DI SERVIZIO			NOTE:							
TRATTO	Alveo libero	X	Alveo inciso		Alveo arginato		Alveo canalizzato		Area golenale	
RISCHIO IDRAULICO	Conoidi	X	Crollo	X	Erosione		Aree franose		NOTE: nella porzione Sud-Est	
FASCIA DI ESONDAZIONE (P.A.I.)	C	NOTE:								
VARCO R.E.R.			NOTE:							
PARCO-RISERVA-P.L.I.S.			NOTE:							
ACCESSIBILITÀ	Buona	NOTE: strada								
TIPOLOGIA FORESTALE	Saliceto di greto		NOTE:							
COMPOSIZIONE SPECIFICA	Salix alba L., Robinia pseudoacacia L., Fraxinus excelsior L., Corylus avellana L., Platanus occidentalis L., Prunus avium L.									
STRATO ARBUSTIVO	Sambucus nigra L., Rubus sp..									
STRATO ERBACEO	Echium vulgare L., Chelidonium majus L., Parietaria officinalis L., Verbascum thapsus L., Graminaceae, Juncaceae e Ciperaceae.									
RINNOVAZIONE	Assente		NOTE:							
STRUTTURA DELLA VEGETAZIONE	Coetanea		NOTE:							
DISTRIBUZIONE VERTICALE	Monoplana		NOTE:							
STADIO CRONOLOGICO	Maturo		NOTE:							
GOVERNO E VALORE PASCOLIVO	Fustaia		NOTE:							
COPERTURA	Lacunosa		NOTE:							
GRADO DI STABILITÀ			NOTE:							
GESTIONE ATTUALE	Ordinariamente governata a fustaia (tagli a scelta per la sicurezza)									
PROVVIGIONE STIMATA	50 mc/ha		NOTE:							

ELEMENTI DI MINACCIA PUNTUALE	Presenza di recinto per pascolo ovi-caprino.	AGGIORNAMENTO SCHEDA: <u>Attuale:</u> Prot. n. 12385 del 10.12.2018 <u>Precedente:</u> Prot. n. _____ del __. __. _____
INDIRIZZO GESTIONALE	Valorizzazione fisionomico-strutturale e verifica di sicurezza.	
ALTRO		
PRELIEVI		



Legenda

AREE DEMANIALI IN CONCESSIONE

FUNZIONE

- Naturalistica
- Protettiva
- Protettiva-turistica

AREE DEMANIALI NON IN CONCESSIONE

-

COMUNE

- CERVENO
- CETO

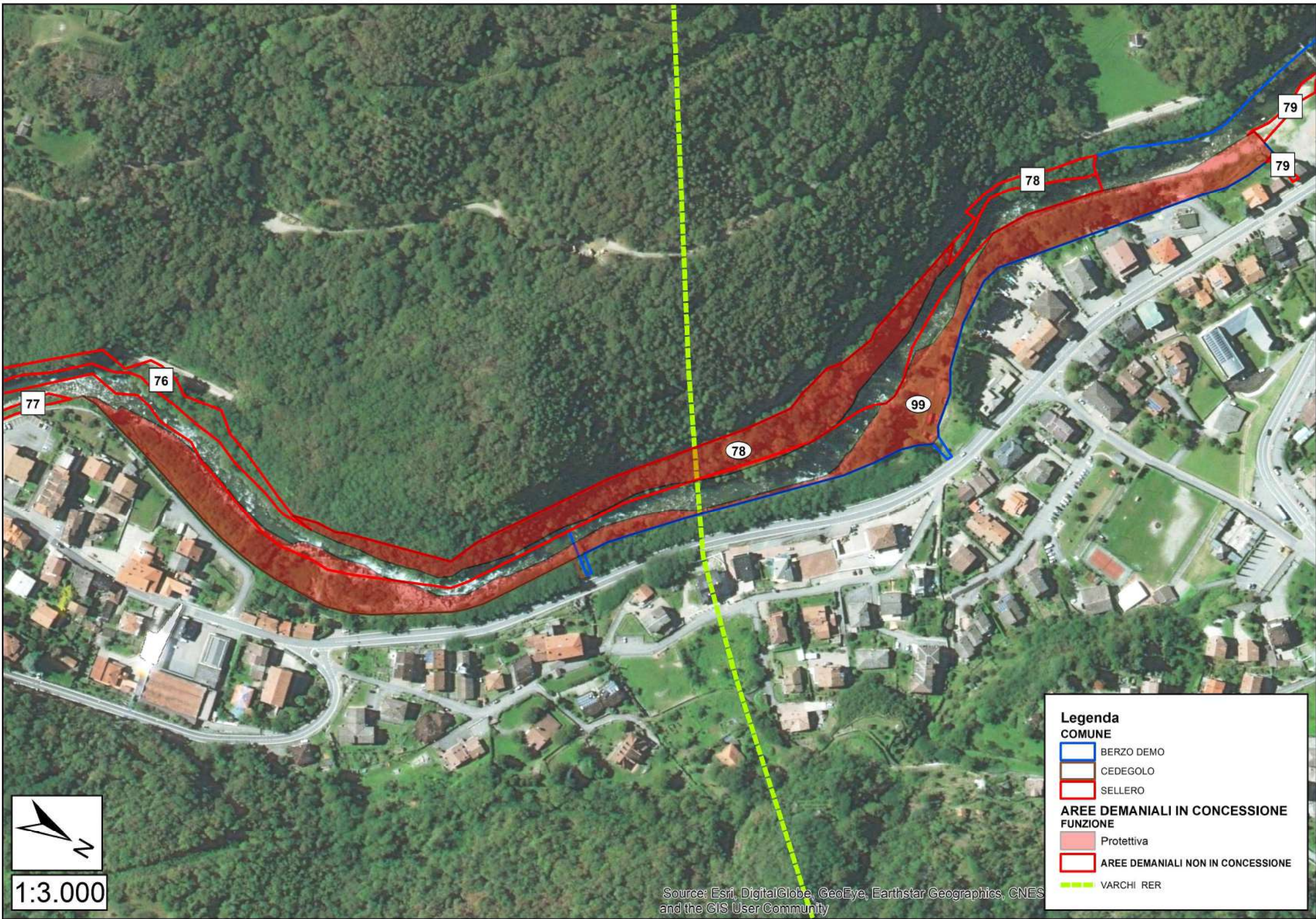


1:3.000

Source: Esri, DigitalGlobe, GeoEye and the GIS User Community

PARTICELLA n.	78	COMUNE	BERZO DEMO-SELLERO				AFFIDATARIO	CMVC	SUPERFICIE	0,82
FUNZIONE PREVALENTE	PROTETTIVA		NOTE:							
ELEMENTI DISTINTIVI D'USO	BOSCO	X	PRATO		ARBUSTETO		ALTRO		NOTE:	
AFFLUENTI			NOTE:							
OPERE LONGITUDINALI			NOTE:							
OPERE TRASVERSALI			NOTE:							
STRUTTURE DI SERVIZIO			NOTE:							
TRATTO	Alveo libero	X	Alveo inciso	X	Alveo arginato		Alveo canalizzato		Area golenale	
RISCHIO IDRAULICO	Conoidi		Crollo		Erosione		Aree franose		NOTE: in vicinanza del confine Sud-Est della particella	
FASCIA DI ESONDAZIONE (P.A.I.)		NOTE:								
VARCO R.E.R.	X	NOTE:								
PARCO-RISERVA-P.L.I.S.			NOTE:							
ACCESSIBILITÀ	Insufficiente		NOTE:							
TIPOLOGIA FORESTALE	Aceri-frassineto		NOTE:							
COMPOSIZIONE SPECIFICA	Fraxinus excelsior L., Fraxinus ornus L., Robinia pseudoacacia L., Salix alba L., Populus nigra L., Ulmus minor Mill.									
STRATO ARBUSTIVO	ns									
STRATO ERBACEO	ns									
RINNOVAZIONE	Buona		NOTE:							
STRUTTURA DELLA VEGETAZIONE	Disetanea		NOTE:							
DISTRIBUZIONE VERTICALE	Multiplana		NOTE:							
STADIO CRONOLOGICO	Perticaia		NOTE:							
GOVERNO E VALORE PASCOLIVO	Fustaia		NOTE:							
COPERTURA	Regolare colma		NOTE:							
GRADO DI STABILITÀ			NOTE:							
GESTIONE ATTUALE	Non ordinariamente gestita									
PROVVIGIONE STIMATA	120 mc/ha		NOTE:							

ELEMENTI DI MINACCIA PUNTUALE	Scarico materiali. Verificare coordinamento con taglio delle superfici esterne confinanti.	AGGIORNAMENTO SCHEDA: <u>Attuale:</u> Prot. n. 12385 del 10.12.2018 <u>Precedente:</u> Prot. n. _____ del __. __. ____
INDIRIZZO GESTIONALE	Valorizzazione fisionomico-strutturale e verifica di sicurezza.	
ALTRO		
PRELIEVI		



1:3.000

Source: Esri, DigitalGlobe, GeoEye, Earthstar Geographics, CNES and the GIS User Community

Legenda

COMUNE

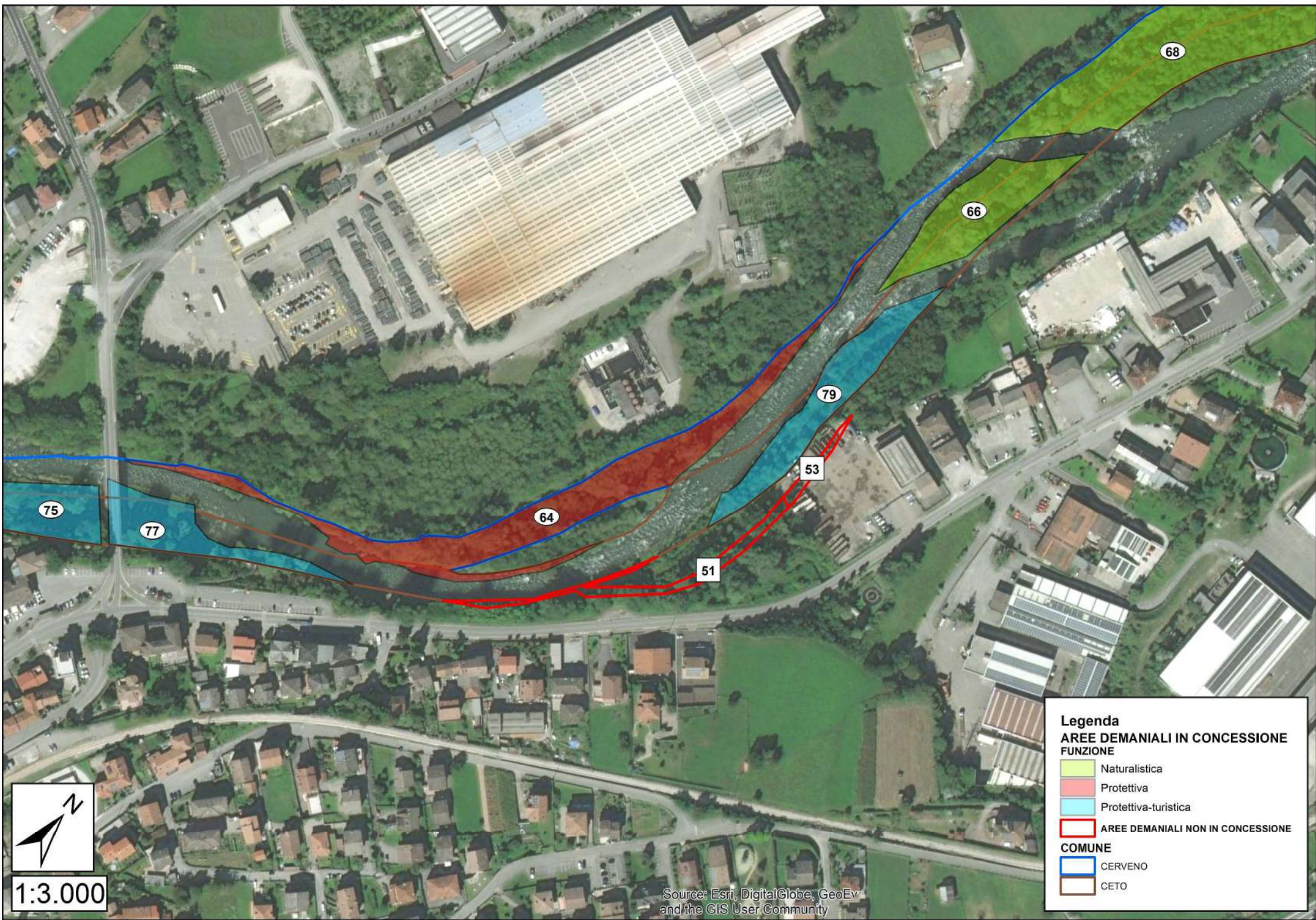
- BERZO DEMO
- CEDEGOLO
- SELLERO

**AREE DEMANIALI IN CONCESSIONE
FUNZIONE**

- Protettiva
- AREE DEMANIALI NON IN CONCESSIONE
- VARCHI RER

PARTICELLA n.	79	COMUNE	CERVENO-CETO				AFFIDATARIO	CMVC	SUPERFICIE	0,39
FUNZIONE PREVALENTE	PROTETTIVA-TURISTICA		NOTE: zona di esondazione, sentiero							
ELEMENTI DISTINTIVI D'USO	BOSCO	X	PRATO		ARBUSTETO		ALTRO		NOTE:	
AFFLUENTI			NOTE: sfioratore del collettore							
OPERE LONGITUDINALI			NOTE: collettore							
OPERE TRASVERSALI			NOTE:							
STRUTTURE DI SERVIZIO			NOTE:							
TRATTO	Alveo libero	X	Alveo inciso		Alveo arginato		Alveo canalizzato		Area golenale	
RISCHIO IDRAULICO	Conoidi		Crollo		Erosione		Aree franose		NOTE:	
FASCIA DI ESONDAZIONE (P.A.I.)	A-C	NOTE:								
VARCO R.E.R.			NOTE:							
PARCO-RISERVA-P.L.I.S.			NOTE:							
ACCESSIBILITÀ	Insufficiente		NOTE: accesso impossibilitato dalla presenza di blocchi in cemento							
TIPOLOGIA FORESTALE	Robinieto misto		NOTE:							
COMPOSIZIONE SPECIFICA	Salix alba L., Robinia pseudoacacia L., Populus nigra L., Salix eleagnos Scop., Alnus glutinosa L., Fraxinus excelsior L., Fraxinus ornus L., Acer campestre L., Corylus avellana L., Juglans regia L., Prunus sp.									
STRATO ARBUSTIVO	Cornus sanguinea L., Sambucus nigra L., Crataegus monogyna Jacq., Euonymus europaeus L., Humulus lupulus L., Buddleja davidii Franch.									
STRATO ERBACEO	Capsella bursa pastoris Medik., Urtica dioica L., Chelidonium majus L., Geranium robertianum L., Galium verum L., Artemisia vulgaris L., Aegopodium podagraria L., Helianthus tuberosus L., Impatiens parviflora DC., Equisetum arvense L., Chenopodium album									
RINNOVAZIONE	Buona		NOTE: Robinia, Salice, Frassino, Nocciolo							
STRUTTURA DELLA VEGETAZIONE	Disetanea		NOTE:							
DISTRIBUZIONE VERTICALE	Multiplana		NOTE:							
STADIO CRONOLOGICO	Maturo		NOTE: ampie aree in rinnovazione							
GOVERNO E VALORE PASCOLIVO	Fustaia		NOTE:							
COPERTURA	Regolare colma		NOTE:							
GRADO DI STABILITÀ			NOTE:							
GESTIONE ATTUALE	Non ordinariamente gestita (aree assegnate all'associazione pescatori di Ceto)									
PROVVIGIONE STIMATA	50 mc/ha		NOTE:							

ELEMENTI DI MINACCIA PUNTUALE		AGGIORNAMENTO SCHEDA: <u>Attuale:</u> Prot. n. 12385 del 10.12.2018 <u>Precedente:</u> Prot. n. _____ del __. __. _____
INDIRIZZO GESTIONALE	Valorizzazione fisionomico-strutturale; fascia tampone aree artigianali. Verificare la possibilità di cessione in comodato all'associazione pescatori di Ceto.	
ALTRO		
PRELIEVI		



Legenda
AREE DEMANIALI IN CONCESSIONE
FUNZIONE

- Naturalistica
- Protettiva
- Protettiva-turistica
- AREE DEMANIALI NON IN CONCESSIONE

COMUNE

- CERVENO
- CETO

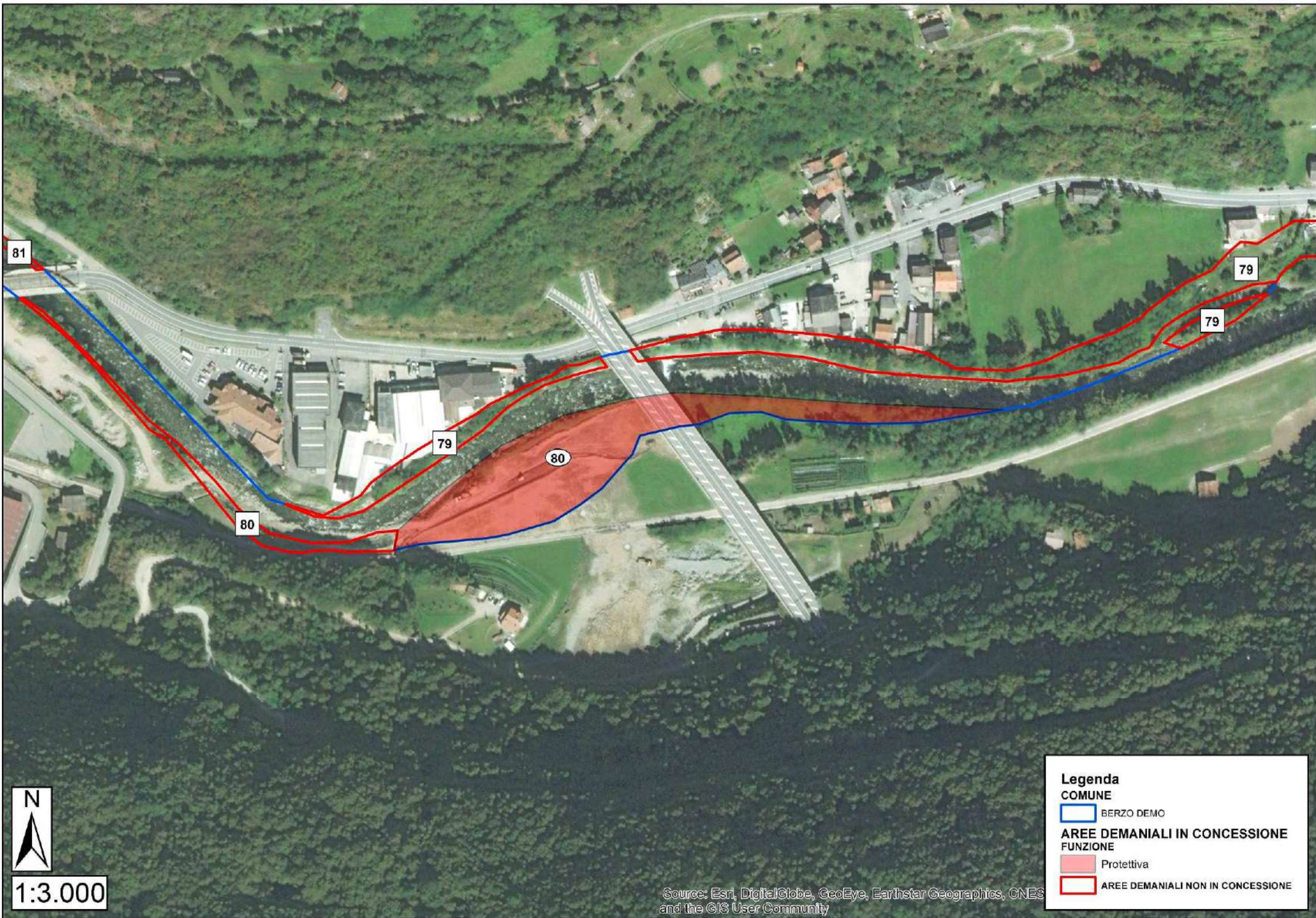


1:3.000

Source: Esri, DigitalGlobe, GeoEye and the GIS User Community

PARTICELLA n.	80	COMUNE	BERZO DEMO			AFFIDATARIO	CMVC	SUPERFICIE	1,07
FUNZIONE PREVALENTE	PROTETTIVA		NOTE: esondazione						
ELEMENTI DISTINTIVI D'USO	BOSCO		PRATO		ARBUSTETO		ALTRO	X	NOTE: aree di deposito della S.S. 42
AFFLUENTI			NOTE:						
OPERE LONGITUDINALI	Scogliera		NOTE: massi ciclopici						
OPERE TRASVERSALI	Soglia		NOTE: calcestruzzo e pietrame						
STRUTTURE DI SERVIZIO			NOTE:						
TRATTO	Alveo libero	X	Alveo inciso		Alveo arginato	X	Alveo canalizzato		Area golenale
RISCHIO IDRAULICO	Conoidi		Crollo		Erosione		Aree franose		NOTE:
FASCIA DI ESONDAZIONE (P.A.I.)		NOTE:							
VARCO R.E.R.		NOTE:							
PARCO-RISERVA-P.L.I.S.		NOTE:							
ACCESSIBILITÀ	Insufficiente		NOTE:						
TIPOLOGIA FORESTALE	ns		NOTE:						
COMPOSIZIONE SPECIFICA	ns								
STRATO ARBUSTIVO	ns								
STRATO ERBACEO	ns								
RINNOVAZIONE	ns		NOTE:						
STRUTTURA DELLA VEGETAZIONE	ns		NOTE:						
DISTRIBUZIONE VERTICALE	ns		NOTE:						
STADIO CRONOLOGICO	ns		NOTE:						
GOVERNO E VALORE PASCOLIVO	ns		NOTE:						
COPERTURA	ns		NOTE:						
GRADO DI STABILITÀ			NOTE:						
GESTIONE ATTUALE	Non ordinariamente gestita								
PROVVIGIONE STIMATA	ns		NOTE:						

ELEMENTI DI MINACCIA PUNTUALE	Presenza di pascolo recintato.	AGGIORNAMENTO SCHEDA: <u>Attuale:</u> Prot. n. 12385 del 10.12.2018 <u>Precedente:</u> Prot. n. _____ del __. __. _____
INDIRIZZO GESTIONALE	Da verificare nel lungo periodo eventuali interventi di mitigazione della S.S. 42.	
ALTRO		
PRELIEVI		



Legenda

COMUNE

 BERZO DEMO

AREE DEMANIALI IN CONCESSIONE
FUNZIONE

 Protektiva

 AREE DEMANIALI NON IN CONCESSIONE

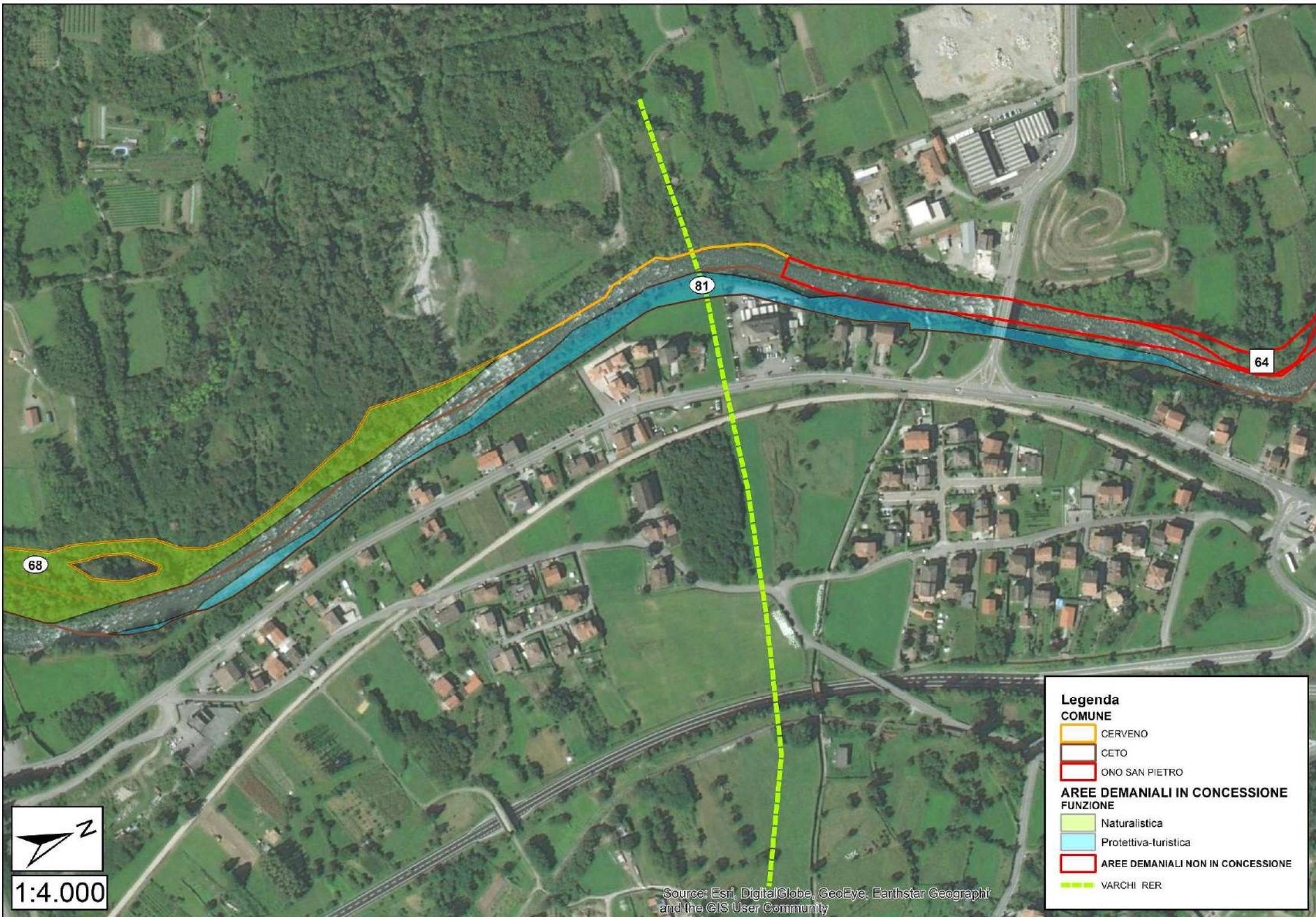


1:3.000

Source: Esri, DigitalGlobe, GeoEye, Earthstar Geographics, CNES and the GIS User Community

PARTICELLA n.	81	COMUNE	CERVENO-CETO					AFFIDATARIO	CMVC	SUPERFICIE	1,26
FUNZIONE PREVALENTE	PROTETTIVA-TURISTICA		NOTE: fascia tampone tra il fiume e il collettore								
ELEMENTI DISTINTIVI D'USO	BOSCO	X	PRATO	X	ARBUSTETO	X	ALTRO	NOTE: area in ricolonizzazione			
AFFLUENTI	Varecola		NOTE:								
OPERE LONGITUDINALI	Scogliera		NOTE: nella porzione mediana una in calcestruzzo e pietrame e una in massi ciclopici; collettore								
OPERE TRASVERSALI			NOTE:								
STRUTTURE DI SERVIZIO			NOTE:								
TRATTO	Alveo libero	X	Alveo inciso		Alveo arginato	X	Alveo canalizzato		Area golenale	X	
RISCHIO IDRAULICO	Conoidi	X	Crollo	X	Erosione		Aree franose		NOTE: nella porzione Est		
FASCIA DI ESONDAZIONE (P.A.I.)	A-B-C	NOTE:									
VARCO R.E.R.	X	NOTE:									
PARCO-RISERVA-P.L.I.S.			NOTE:								
ACCESSIBILITÀ	Insufficiente		NOTE: sentiero (collettore fognario)								
TIPOLOGIA FORESTALE	Robinieto misto		NOTE:								
COMPOSIZIONE SPECIFICA	Salix alba L., Robinia pseudoacacia L., Populus nigra L., Salix eleagnos Scop., Alnus glutinosa L., Corylus avellana L., Fraxinus excelsior L., Acer pseudoplatanus L.										
STRATO ARBUSTIVO	Buddleja davidii Franch., Sambucus nigra L., Rubus sp., Humulus lupulus L.										
STRATO ERBACEO	Artemisia vulgaris L., Galium verum L., Solidago canadensis L., Graminacee.										
RINNOVAZIONE	Buona		NOTE: Robinia, Salice bianco; Ontano nero verso Est								
STRUTTURA DELLA VEGETAZIONE	Coetanea		NOTE:								
DISTRIBUZIONE VERTICALE	Biplana		NOTE:								
STADIO CRONOLOGICO	Rinnovazione		NOTE:								
GOVERNO E VALORE PASCOLIVO	Fustaia		NOTE:								
COPERTURA	Da regolare colma a lacunosa		NOTE:								
GRADO DI STABILITÀ			NOTE:								
GESTIONE ATTUALE	Non ordinariamente gestita (tagli occasionali)										
PROVVIGIONE STIMATA	ns		NOTE:								

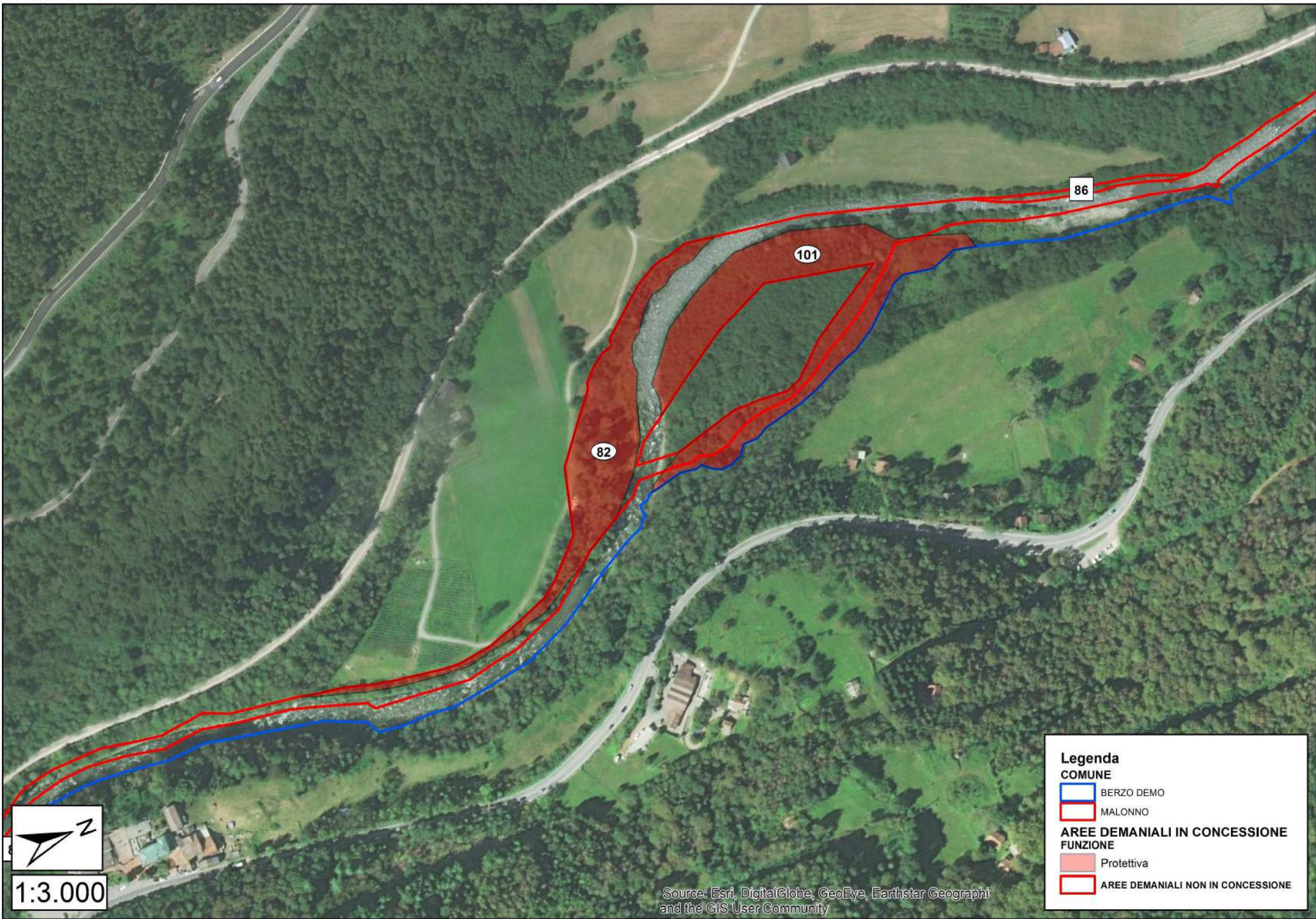
ELEMENTI DI MINACCIA PUNTUALE	Verifica proprietà.	AGGIORNAMENTO SCHEDA: <u>Attuale:</u> Prot. n. 12385 del 10.12.2018 <u>Precedente:</u> Prot. n. _____ del __. __. _____
INDIRIZZO GESTIONALE	Valorizzazione fisionomico-strutturale e verifica di sicurezza.	
ALTRO		
PRELIEVI		



Source: Esri, DigitalGlobe, GeoEye, Earthstar Geographics and the GIS User Community

PARTICELLA n.	82	COMUNE	MALONNO				AFFIDATARIO	CMVC	SUPERFICIE	0,67
FUNZIONE PREVALENTE	PROTETTIVA		NOTE:							
ELEMENTI DISTINTIVI D'USO	BOSCO	X	PRATO		ARBUSTETO	X	ALTRO		NOTE:	
AFFLUENTI			NOTE:							
OPERE LONGITUDINALI			NOTE:							
OPERE TRASVERSALI			NOTE:							
STRUTTURE DI SERVIZIO	Ciclovia		NOTE:							
TRATTO	Alveo libero		X	Alveo inciso		Alveo arginato		Alveo canalizzato		Area golenale
RISCHIO IDRAULICO	Conoidi			Crollo		Erosione		Aree franose		NOTE:
FASCIA DI ESONDAZIONE (P.A.I.)			NOTE:							
VARCO R.E.R.			NOTE:							
PARCO-RISERVA-P.L.I.S.			NOTE:							
ACCESSIBILITÀ	Buona		NOTE:							
TIPOLOGIA FORESTALE	Saliceto di greto		NOTE:							
COMPOSIZIONE SPECIFICA	Salix alba L., Robinia pseudoacacia L., Populus nigra L., Fraxinus excelsior L.									
STRATO ARBUSTIVO	ns									
STRATO ERBACEO	ns									
RINNOVAZIONE	Sufficiente		NOTE:							
STRUTTURA DELLA VEGETAZIONE	Coetanea		NOTE:							
DISTRIBUZIONE VERTICALE	Monoplana		NOTE:							
STADIO CRONOLOGICO	Perticaia		NOTE:							
GOVERNO E VALORE PASCOLIVO	Fustaia		NOTE:							
COPERTURA	Regolare colma		NOTE:							
GRADO DI STABILITÀ			NOTE:							
GESTIONE ATTUALE	Non ordinariamente gestita									
PROVVIGIONE STIMATA	50 mc/ha		NOTE:							

ELEMENTI DI MINACCIA PUNTUALE	Verificare coordinamento con taglio delle superfici esterne confinanti.	AGGIORNAMENTO SCHEDA: <u>Attuale:</u> Prot. n. 12385 del 10.12.2018 <u>Precedente:</u> Prot. n. _____ del _____._____
INDIRIZZO GESTIONALE	Valorizzazione fisionomico-strutturale; sicurezza idraulica.	
ALTRO		
PRELIEVI		



1:3.000

Legenda

COMUNE

-  BERZO DEMO
-  MALONNO

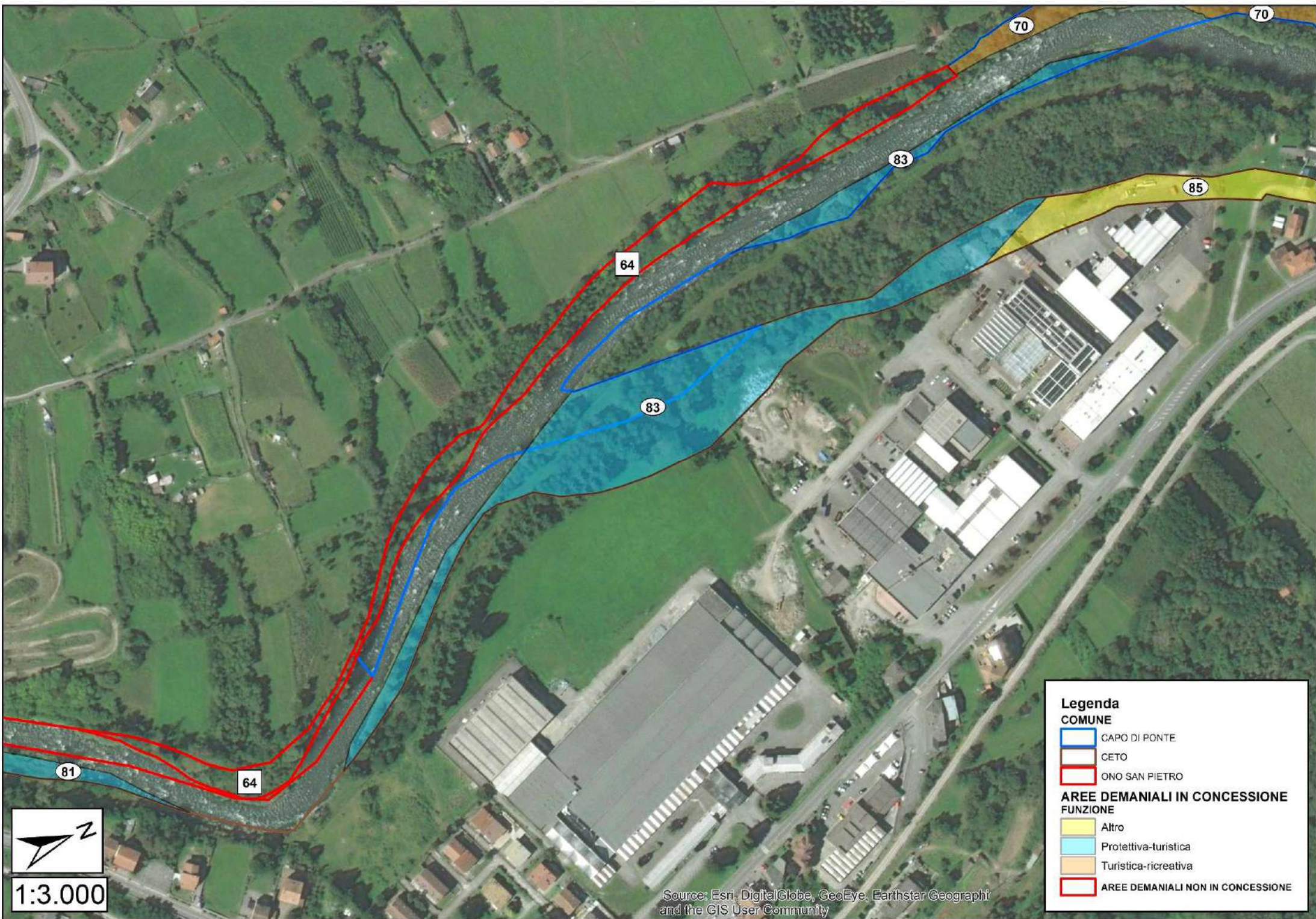
AREE DEMANIALI IN CONCESSIONE FUNZIONE

-  Protettiva
-  AREE DEMANIALI NON IN CONCESSIONE

Source: Esri, DigitalGlobe, GeoEye, Earthstar Geographi and the GIS User Community

PARTICELLA n.	83	COMUNE	CAPO DI PONTE-CETO				AFFIDATARIO	CMVC	SUPERFICIE	1,78
FUNZIONE PREVALENTE	PROTETTIVA-TURISTICA		NOTE: funzione tampone (tratto interno nel paleoalveo del fiume)							
ELEMENTI DISTINTIVI D'USO	BOSCO		PRATO		ARBUSTETO	X	ALTRO	X	NOTE: pascolo arborato	
AFFLUENTI			NOTE:							
OPERE LONGITUDINALI			NOTE: collettore							
OPERE TRASVERSALI			NOTE:							
STRUTTURE DI SERVIZIO	Sentiero		NOTE:							
TRATTO	Alveo libero		X	Alveo inciso		Alveo arginato		Alveo canalizzato		Area golenale
RISCHIO IDRAULICO	Conoidi			Crollo		Erosione		Aree franose		NOTE:
FASCIA DI ESONDAZIONE (P.A.I.)	A-B-C	NOTE:								
VARCO R.E.R.			NOTE:							
PARCO-RISERVA-P.L.I.S.			NOTE:							
ACCESSIBILITÀ	Insufficiente		NOTE: pista di servizio del collettore fognario							
TIPOLOGIA FORESTALE	Robinetto puro		NOTE:							
COMPOSIZIONE SPECIFICA	Robinia pseudoacacia L., Salix eleagnos Scop.									
STRATO ARBUSTIVO	Crataegus monogyna Jacq., Corylus avellana L., Rubus sp.									
STRATO ERBACEO	Dryopteris filix-mas (L.) Schot, Ranunculus acris L., Potentilla reptans L., Geranium sylvaticum L., Arctium lappa L., Veronica chamaedrys L., Ornithogalum umbellatum L., Graminacee.									
RINNOVAZIONE	Sufficiente		NOTE: Robinia							
STRUTTURA DELLA VEGETAZIONE	Coetanea		NOTE:							
DISTRIBUZIONE VERTICALE	Monoplana		NOTE:							
STADIO CRONOLOGICO	Rinnovazione		NOTE:							
GOVERNO E VALORE PASCOLIVO	Fustaia		NOTE:							
COPERTURA	Regolare scarsa		NOTE:							
GRADO DI STABILITÀ			NOTE:							
GESTIONE ATTUALE	Non ordinariamente gestita (tagli occasionali)									
PROVVIGIONE STIMATA	40 mc/ha		NOTE:							

ELEMENTI DI MINACCIA PUNTUALE	Porzione della particella ricadente su area industriale. Scarico materiali. Pascolo non autorizzato.	AGGIORNAMENTO SCHEDA: <u>Attuale:</u> Prot. n. 12385 del 10.12.2018 <u>Precedente:</u> Prot. n. _____ del _____._____
INDIRIZZO GESTIONALE	Valorizzazione fisionomico-strutturale (verificare coordinamento con taglio delle porzioni private adiacenti).	
ALTRO	Specie di rilevanza botanica puntuale: Matteuccia struthiopteris	
PRELIEVI		



Legenda

COMUNE

- CAPO DI PONTE
- CETO
- ONO SAN PIETRO

AREE DEMANIALI IN CONCESSIONE

FUNZIONE

- Altro
- Protettiva-turistica
- Turistica-ricreativa

AREE DEMANIALI NON IN CONCESSIONE

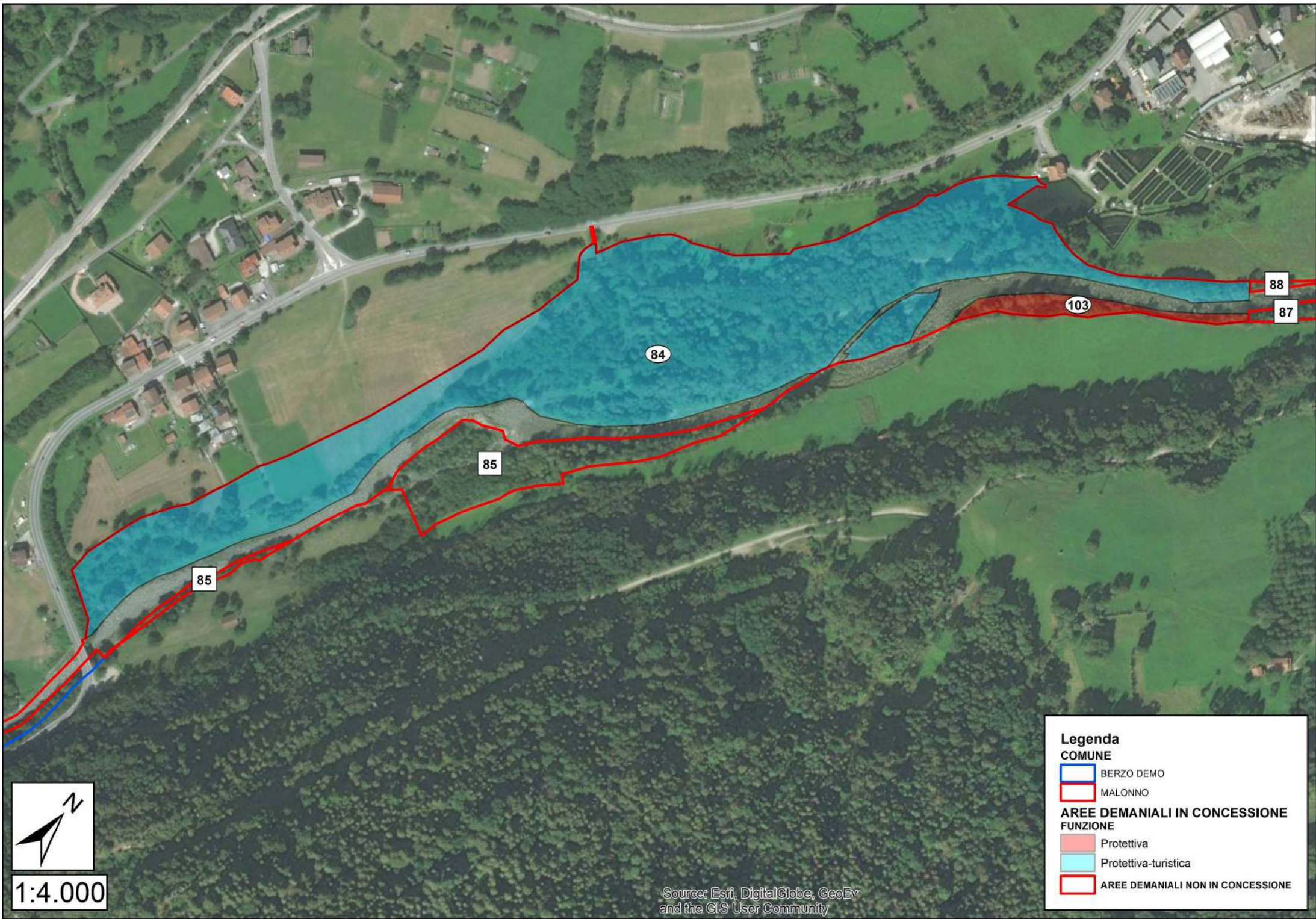


1:3.000

Source: Esri, DigitalGlobe, GeoEye, Earthstar Geographics and the GIS User Community

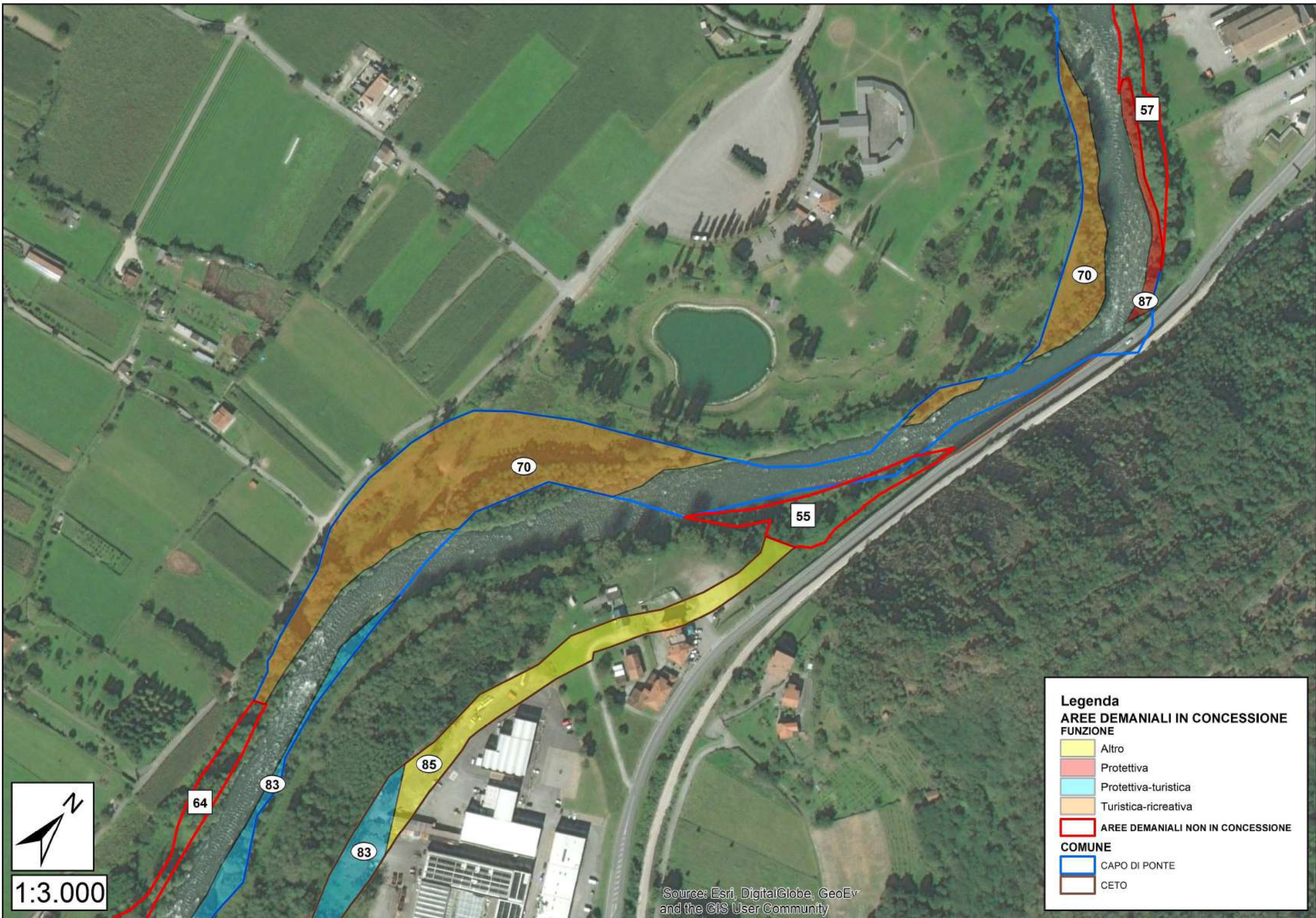
PARTICELLA n.	84	COMUNE	MALONNO				AFFIDATARIO	CMVC	SUPERFICIE	7,76
FUNZIONE PREVALENTE	PROTETTIVA-TURISTICA		NOTE: alta variabilità di ambienti (tra cui zone di torbiera); presenza di zona di pesca; valore strategico							
ELEMENTI DISTINTIVI D'USO	BOSCO	X	PRATO		ARBUSTETO		ALTRO		NOTE:	
AFFLUENTI	Rio Malonno		NOTE: rio Zarolli nella porzione a Sud esterno alla particella							
OPERE LONGITUDINALI			NOTE:							
OPERE TRASVERSALI			NOTE:							
STRUTTURE DI SERVIZIO	Ciclovia		NOTE:							
TRATTO	Alveo libero	X	Alveo inciso		Alveo arginato		Alveo canalizzato		Area golenale	X
RISCHIO IDRAULICO	Conoidi		Crollo		Erosione		Aree franose		NOTE:	
FASCIA DI ESONDAZIONE (P.A.I.)	A-B-C	NOTE:								
VARCO R.E.R.			NOTE:							
PARCO-RISERVA-P.L.I.S.			NOTE:							
ACCESSIBILITÀ	Insufficiente		NOTE: raggiungibile mediante la pista ciclabile (capezzagne di servizio)							
TIPOLOGIA FORESTALE	Saliceto di greto		NOTE: è presente l'unica Alneta di Ontano nero dell'intero demanio prelacuale (tutela e valorizzazione)							
COMPOSIZIONE SPECIFICA	Salix alba L., Salix eleagnos Scop., Alnus glutinosa L., Robinia pseudoacacia L. (a tratti in purezza)									
STRATO ARBUSTIVO	Euonymus europaeus L., Cornus mas L., Syringa vulgaris L., Corylus avellana L., Sambucus nigra L., Ulmus minor Mill., Rubus sp., Humulus lupulus L.									
STRATO ERBACEO	Felce, erbacee di zona umida									
RINNOVAZIONE	Buona		NOTE:							
STRUTTURA DELLA VEGETAZIONE	Disetanea		NOTE:							
DISTRIBUZIONE VERTICALE	Multiplana		NOTE:							
STADIO CRONOLOGICO	Perticaia		NOTE:							
GOVERNO E VALORE PASCOLIVO	Fustaia		NOTE: verifica comodato per pascolo arborato							
COPERTURA	Da regolare scarsa a regolare colma		NOTE:							
GRADO DI STABILITÀ			NOTE:							
GESTIONE ATTUALE	Ordinariamente gestita (sottoposta a interventi di cura culturale nel 2016; Cariplo I. Alcuni tratti assegnati a proprietari adiacenti per utilizzazione coordinata)									
PROVVIGIONE STIMATA	120 mc/ha		NOTE:							

ELEMENTI DI MINACCIA PUNTUALE	Scarico materiale. Pascolo non autorizzato.	AGGIORNAMENTO SCHEDA: <u>Attuale:</u> Prot. n. 12385 del 10.12.2018 <u>Precedente:</u> Prot. n. _____ del __. __. _____
INDIRIZZO GESTIONALE	Valorizzazione multifunzionale. Di grande valore strategico (area più ampia tra quelle in concessione settore Nord). Presenza dell'unica Alneta di Ontano nero (comunque poco estesa), da conservare e valorizzare (interventi autorizzati di cura e bonifica materiale caduto in fase di realizzazione).	
ALTRO	Presenza di isolotto colonizzato da Salix alba con Ontano nero. Zone di torbiera. Nella porzione a Ovest il soprassuolo è riconducibile al Saliceto di ripa, mentre spostandosi verso la strada statale assume le caratteristiche dell'Aceri-frassineto. Specie di rilevanza botanica puntuale: Matteuccia struthiopteris	
PRELIEVI		



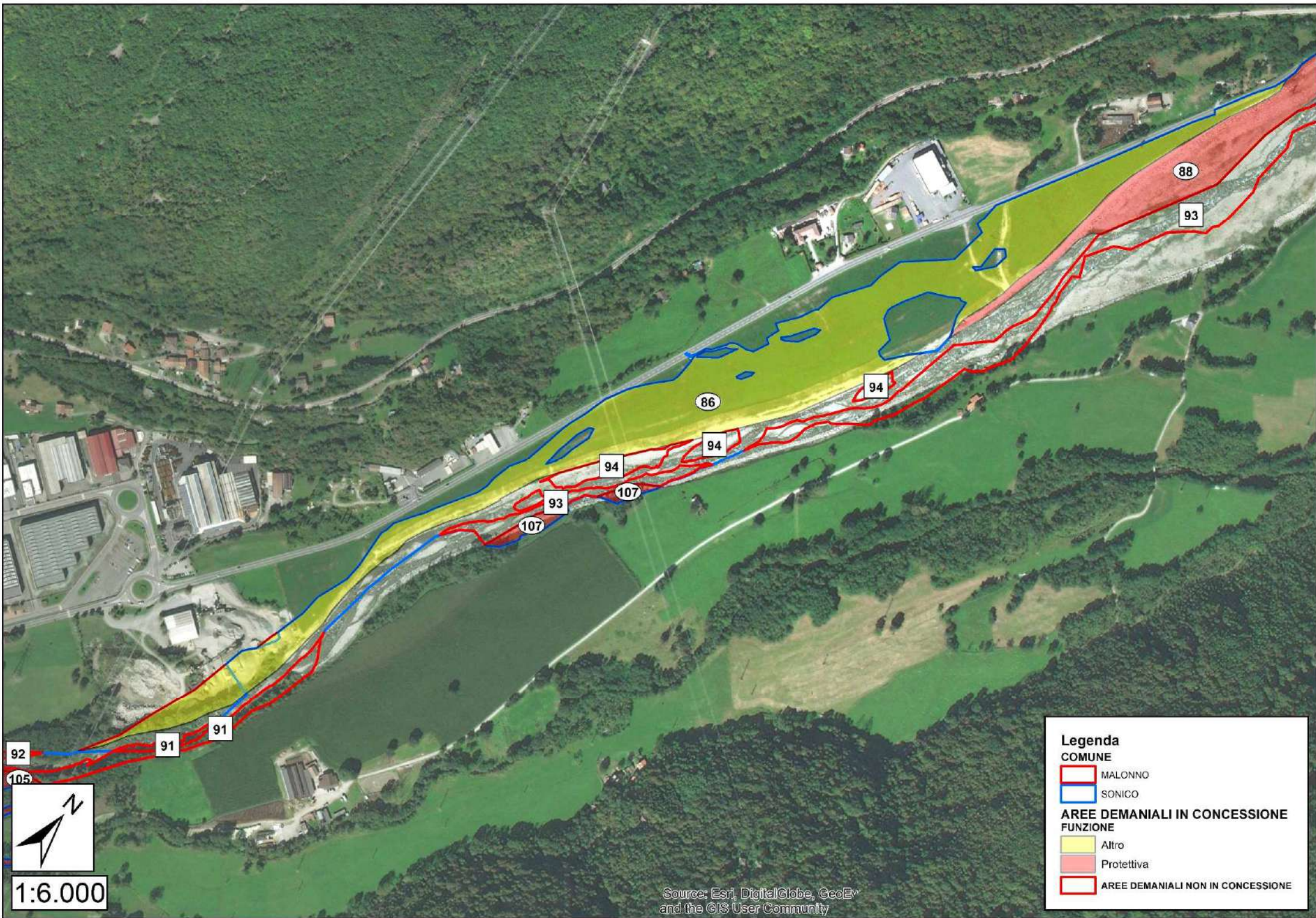
PARTICELLA n.	85	COMUNE	CETO				AFFIDATARIO	CMVC	SUPERFICIE	0,52
FUNZIONE PREVALENTE	ALTRO		NOTE: paleoalveo del fiume							
ELEMENTI DISTINTIVI D'USO	BOSCO		PRATO	X	ARBUSTETO		ALTRO	X	NOTE: aree edificate	
AFFLUENTI			NOTE:							
OPERE LONGITUDINALI			NOTE:							
OPERE TRASVERSALI			NOTE:							
STRUTTURE DI SERVIZIO			NOTE:							
TRATTO	Alveo libero			Alveo inciso		Alveo arginato		Alveo canalizzato		Area golenale
RISCHIO IDRAULICO	Conoidi			Crollo		Erosione		Aree franose		NOTE:
FASCIA DI ESONDAZIONE (P.A.I.)	A-B-C	NOTE:								
VARCO R.E.R.			NOTE:							
PARCO-RISERVA-P.L.I.S.			NOTE:							
ACCESSIBILITÀ	Buona		NOTE:							
TIPOLOGIA FORESTALE	ns		NOTE:							
COMPOSIZIONE SPECIFICA	ns									
STRATO ARBUSTIVO	ns									
STRATO ERBACEO	ns									
RINNOVAZIONE	ns		NOTE:							
STRUTTURA DELLA VEGETAZIONE	ns		NOTE:							
DISTRIBUZIONE VERTICALE	ns		NOTE:							
STADIO CRONOLOGICO	ns		NOTE:							
GOVERNO E VALORE PASCOLIVO	ns		NOTE:							
COPERTURA	ns		NOTE:							
GRADO DI STABILITÀ	ns		NOTE:							
GESTIONE ATTUALE	ns									
PROVVIGIONE STIMATA	ns		NOTE:							

ELEMENTI DI MINACCIA PUNTUALE	Verifica proprietà.	AGGIORNAMENTO SCHEDA: Attuale: Prot. n. 12385 del 10.12.2018 Precedente: Prot. n. _____ del __. __. ____
INDIRIZZO GESTIONALE	ns	
ALTRO		
PRELIEVI		



PARTICELLA n.	86	COMUNE	MALONNO-SONICO				AFFIDATARIO		SUPERFICIE	9,05
FUNZIONE PREVALENTE	ALTRO		NOTE:							
ELEMENTI DISTINTIVI D'USO	BOSCO		PRATO	X	ARBUSTETO		ALTRO		NOTE: concessione in comodato ad Az. Agr. Baccanelli (Det. n. 388 del 27.10.16)	
AFFLUENTI			NOTE:							
OPERE LONGITUDINALI	Scogliera		NOTE: nella porzione a Sud in massi ciclopici, a Nord in calcestruzzo e pietrame							
OPERE TRASVERSALI			NOTE:							
STRUTTURE DI SERVIZIO			NOTE:							
TRATTO	Alveo libero	X	Alveo inciso		Alveo arginato	X	Alveo canalizzato		Area golenale	
RISCHIO IDRAULICO	Conoidi		Crollo		Erosione		Aree franose		NOTE:	
FASCIA DI ESONDAZIONE (P.A.I.)	A-B-C	NOTE:								
VARCO R.E.R.			NOTE:							
PARCO-RISERVA-P.L.I.S.	X		NOTE: Parco Regionale dell'Adamello							
ACCESSIBILITÀ	Buona		NOTE:							
TIPOLOGIA FORESTALE	ns		NOTE:							
COMPOSIZIONE SPECIFICA	ns									
STRATO ARBUSTIVO	ns									
STRATO ERBACEO	ns									
RINNOVAZIONE	ns		NOTE:							
STRUTTURA DELLA VEGETAZIONE	ns		NOTE:							
DISTRIBUZIONE VERTICALE	ns		NOTE:							
STADIO CRONOLOGICO	ns		NOTE:							
GOVERNO E VALORE PASCOLIVO	Prato arborato		NOTE: comodato di gestione per sfalci annuali (Det. n. 388 del 27.10.16)							
COPERTURA	ns		NOTE:							
GRADO DI STABILITÀ	ns		NOTE:							
GESTIONE ATTUALE	Rimodellamento completo a seguito dell'alluvione Val Rabbia 2015; creazione di filari per prato arborato									
PROVVIGIONE STIMATA	ns		NOTE:							

ELEMENTI DI MINACCIA PUNTUALE		AGGIORNAMENTO SCHEDA: <u>Attuale:</u> Prot. n. 12385 del 10.12.2018 <u>Precedente:</u> Prot. n. _____ del _____._____
INDIRIZZO GESTIONALE	Verifica comodato di gestione per la valorizzazione a prato arborato con funzione paesaggistica; manutenzione degli alberi messi a dimora.	
ALTRO		
PRELIEVI		



Legenda

COMUNE

- MALONNO
- SONICO

**AREE DEMANIALI IN CONCESSIONE
FUNZIONE**

- Altro
- Protettiva
- AREE DEMANIALI NON IN CONCESSIONE

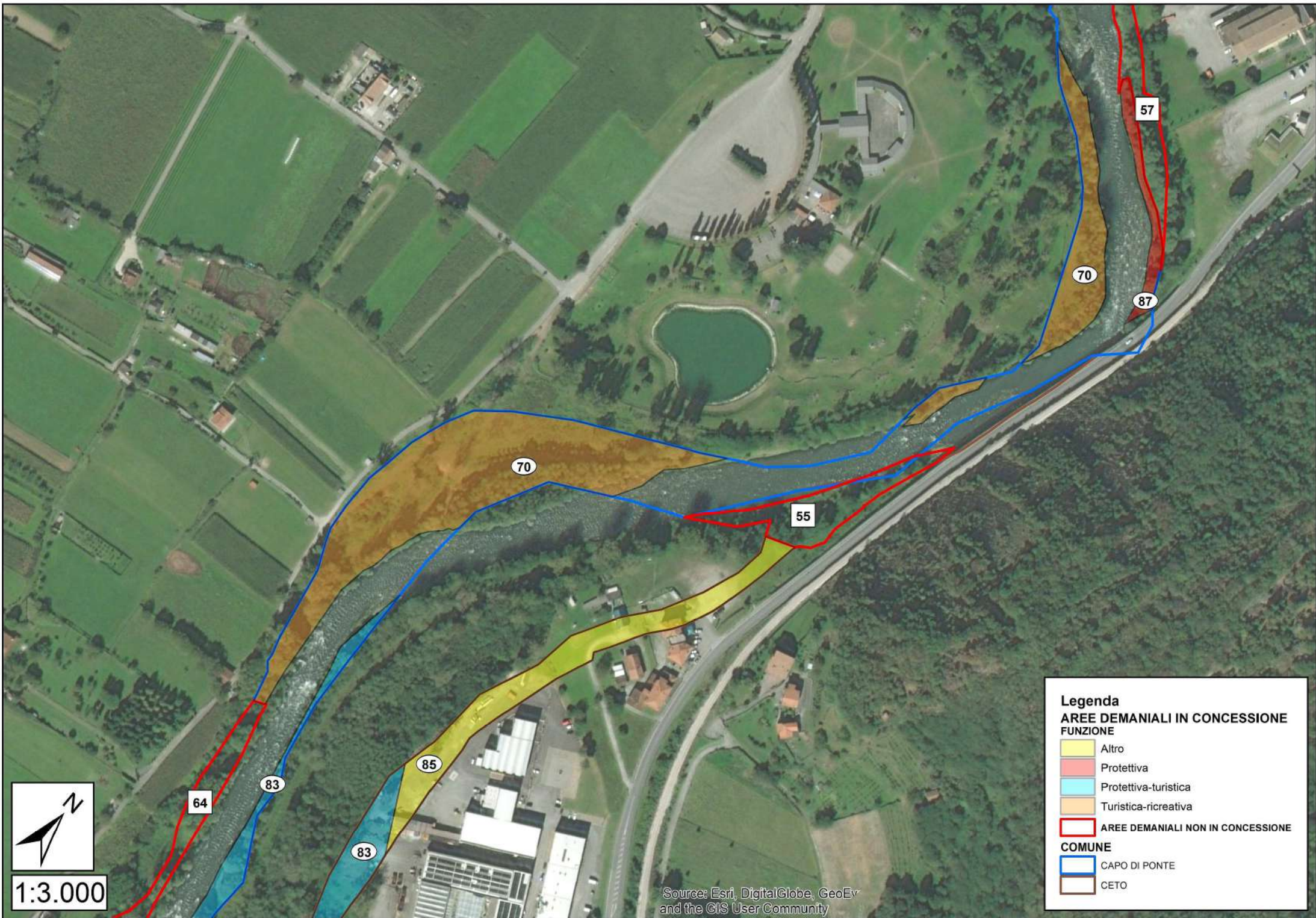


1:6.000

Source: Esri, DigitalGlobe, GeoEye
and the GIS User Community

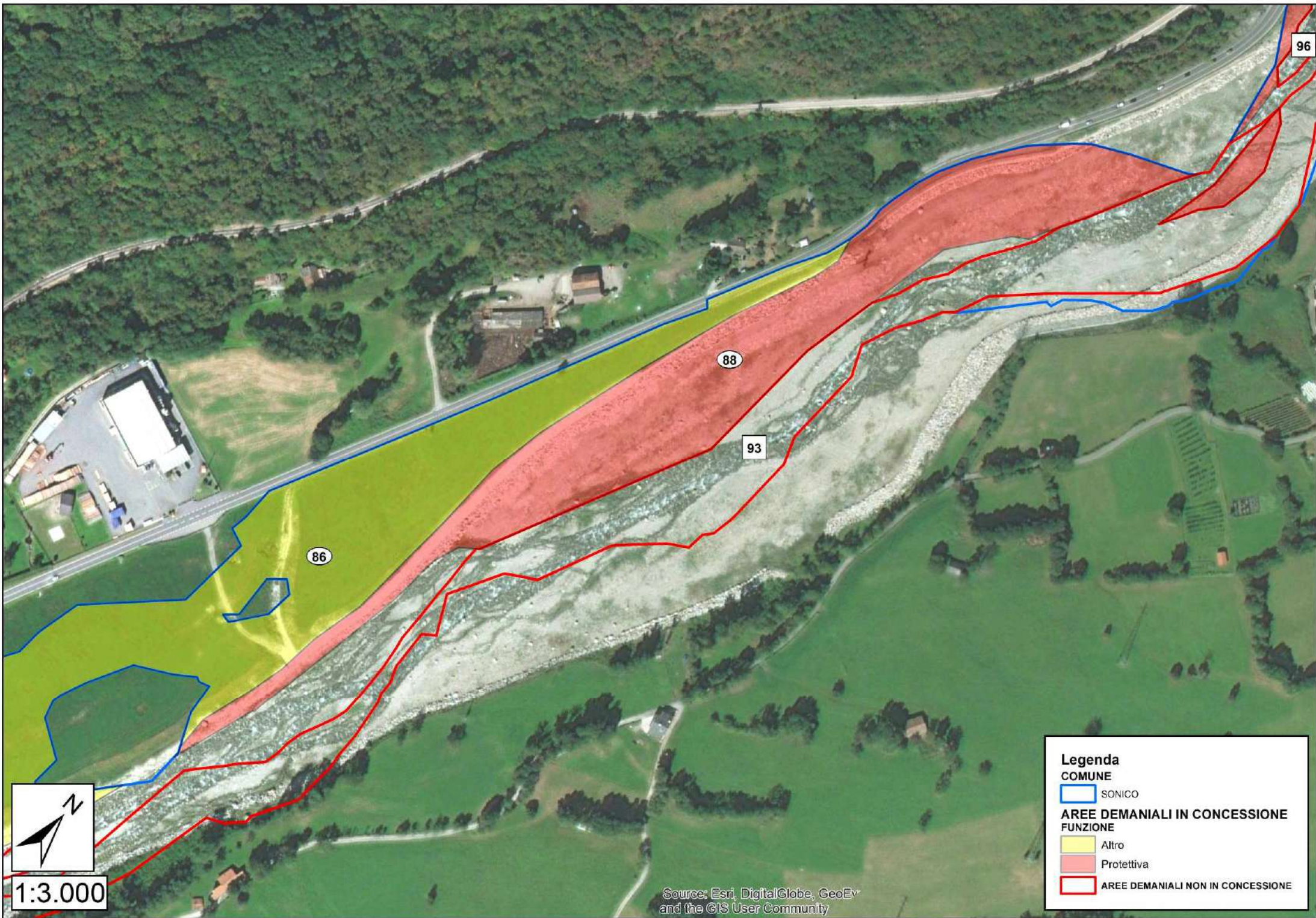
PARTICELLA n.	87	COMUNE	CAPO DI PONTE				AFFIDATARIO	CMVC	SUPERFICIE	0,11	
FUNZIONE PREVALENTE	PROTETTIVA		NOTE: fascia tampone (parcheeggio Graffiti Park e collettore fognario)								
ELEMENTI DISTINTIVI D'USO	BOSCO	X	PRATO		ARBUSTETO		ALTRO		NOTE:		
AFFLUENTI			NOTE:								
OPERE LONGITUDINALI	Scogliera		NOTE: calcestruzzo e pietrame								
OPERE TRASVERSALI	Briglia		NOTE: calcestruzzo								
STRUTTURE DI SERVIZIO			NOTE:								
TRATTO	Alveo libero			Alveo inciso		Alveo arginato	X	Alveo canalizzato		Area golenale	X
RISCHIO IDRAULICO	Conoidi			Crollo		Erosione		Aree franose		NOTE: in vicinanza del confine Sud-Est della particella	
FASCIA DI ESONDAZIONE (P.A.I.)	A-B-C	NOTE:									
VARCO R.E.R.			NOTE:								
PARCO-RISERVA-P.L.I.S.			NOTE:								
ACCESSIBILITÀ	Sufficiente		NOTE:								
TIPOLOGIA FORESTALE	Saliceto di greto		NOTE:								
COMPOSIZIONE SPECIFICA	Salix alba L., Robinia pseudoacacia L., Salix eleagnos Scop., Populus nigra L., Fraxinus ornus L., Corylus avellana L., Acer negundo L.										
STRATO ARBUSTIVO	Rubus sp., Crataegus monogyna Jacq., Berberis vulgaris L.										
STRATO ERBACEO	ns										
RINNOVAZIONE	Buona		NOTE:								
STRUTTURA DELLA VEGETAZIONE	Coetanea		NOTE:								
DISTRIBUZIONE VERTICALE	Biplana		NOTE:								
STADIO CRONOLOGICO	Perticaia		NOTE:								
GOVERNO E VALORE PASCOLIVO	Fustaia		NOTE:								
COPERTURA	Regolare colma		NOTE:								
GRADO DI STABILITÀ			NOTE:								
GESTIONE ATTUALE	Non ordinariamente gestita										
PROVVIGIONE STIMATA	ns		NOTE:								

ELEMENTI DI MINACCIA PUNTUALE	Scarico materiali.	AGGIORNAMENTO SCHEDA: <u>Attuale:</u> Prot. n. 12385 del 10.12.2018 <u>Precedente:</u> Prot. n. _____ del __. __. _____
INDIRIZZO GESTIONALE	Valorizzazione fisionomico-strutturale e verifica di sicurezza.	
ALTRO		
PRELIEVI		




PARTICELLA n.	88	COMUNE	SONICO				AFFIDATARIO	CMVC	SUPERFICIE	3,12
FUNZIONE PREVALENTE	PROTETTIVA		NOTE:							
ELEMENTI DISTINTIVI D'USO	BOSCO		PRATO		ARBUSTETO		ALTRO	X	NOTE: aree ghiaiose	
AFFLUENTI	Val Rabbia		NOTE:							
OPERE LONGITUDINALI			NOTE: S.S. 42							
OPERE TRASVERSALI			NOTE:							
STRUTTURE DI SERVIZIO			NOTE:							
TRATTO	Alveo libero	X	Alveo inciso		Alveo arginato		Alveo canalizzato		Area golenale	
RISCHIO IDRAULICO	Conoidi	X	Crollo	X	Erosione		Aree franose		NOTE: nella porzione Nord	
FASCIA DI ESONDAZIONE (P.A.I.)	A-B-C	NOTE:								
VARCO R.E.R.			NOTE:							
PARCO-RISERVA-P.L.I.S.	Parco Regionale dell'Adamello		NOTE:							
ACCESSIBILITÀ			NOTE:							
TIPOLOGIA FORESTALE	ns		NOTE:							
COMPOSIZIONE SPECIFICA	ns									
STRATO ARBUSTIVO	ns									
STRATO ERBACEO	ns									
RINNOVAZIONE	ns		NOTE:							
STRUTTURA DELLA VEGETAZIONE	ns		NOTE:							
DISTRIBUZIONE VERTICALE	ns		NOTE:							
STADIO CRONOLOGICO	ns		NOTE:							
GOVERNO E VALORE PASCOLIVO	ns		NOTE:							
COPERTURA	ns		NOTE:							
GRADO DI STABILITÀ	ns		NOTE:							
GESTIONE ATTUALE	ns									
PROVVIGIONE STIMATA	ns		NOTE:							

ELEMENTI DI MINACCIA PUNTUALE	Val Rabbia; S.S. 42.	AGGIORNAMENTO SCHEDA: Attuale: Prot. n. 12385 del 10.12.2018 Precedente: Prot. n. _____ del _____._____
INDIRIZZO GESTIONALE	ns	
ALTRO		
PRELIEVI		




Legenda


COMUNE


 SONICO

AREE DEMANIALI IN CONCESSIONE

FUNZIONE

 Altro

 Protettiva

 AREE DEMANIALI NON IN CONCESSIONE

PARTICELLA n.	89	COMUNE	CAPO DI PONTE				AFFIDATARIO	CMVC	SUPERFICIE	0,02
FUNZIONE PREVALENTE	PROTETTIVA		NOTE:							
ELEMENTI DISTINTIVI D'USO	BOSCO	X	PRATO		ARBUSTETO		ALTRO		NOTE:	
AFFLUENTI			NOTE:							
OPERE LONGITUDINALI			NOTE:							
OPERE TRASVERSALI			NOTE: ponte della ferrovia e S.S. 42							
STRUTTURE DI SERVIZIO			NOTE:							
TRATTO	Alveo libero	X	Alveo inciso		Alveo arginato		Alveo canalizzato		Area golenale	
RISCHIO IDRAULICO	Conoidi		Crollo		Erosione		Aree franose		NOTE:	
FASCIA DI ESONDAZIONE (P.A.I.)		NOTE:								
VARCO R.E.R.		NOTE:								
PARCO-RISERVA-P.L.I.S.			NOTE:							
ACCESSIBILITÀ			NOTE:							
TIPOLOGIA FORESTALE	Saliceto di greto		NOTE:							
COMPOSIZIONE SPECIFICA	Salix alba L., Fraxinus excelsior L., Robinia pseudoacacia L., Populus nigra L., Salix caprea L.									
STRATO ARBUSTIVO	Buddleja davidii Franch., Rubus sp..									
STRATO ERBACEO	Equisetum arvense L.									
RINNOVAZIONE	Buona		NOTE: Salice bianco, Robinia, Pioppo nero							
STRUTTURA DELLA VEGETAZIONE	Disetanea		NOTE:							
DISTRIBUZIONE VERTICALE	Biplana		NOTE:							
STADIO CRONOLOGICO	Perticaia		NOTE:							
GOVERNO E VALORE PASCOLIVO	Fustaia		NOTE:							
COPERTURA	Regolare colma		NOTE:							
GRADO DI STABILITÀ			NOTE:							
GESTIONE ATTUALE	Non ordinariamente gestita									
PROVVIGIONE STIMATA	ns		NOTE:							

ELEMENTI DI MINACCIA PUNTUALE		AGGIORNAMENTO SCHEDA: <u>Attuale:</u> Prot. n. 12385 del 10.12.2018 <u>Precedente:</u> Prot. n. _____ del __. __. ____
INDIRIZZO GESTIONALE	Valorizzazione fisionomico-strutturale (fascia tampone); sicurezza idraulica.	
ALTRO		
PRELIEVI		



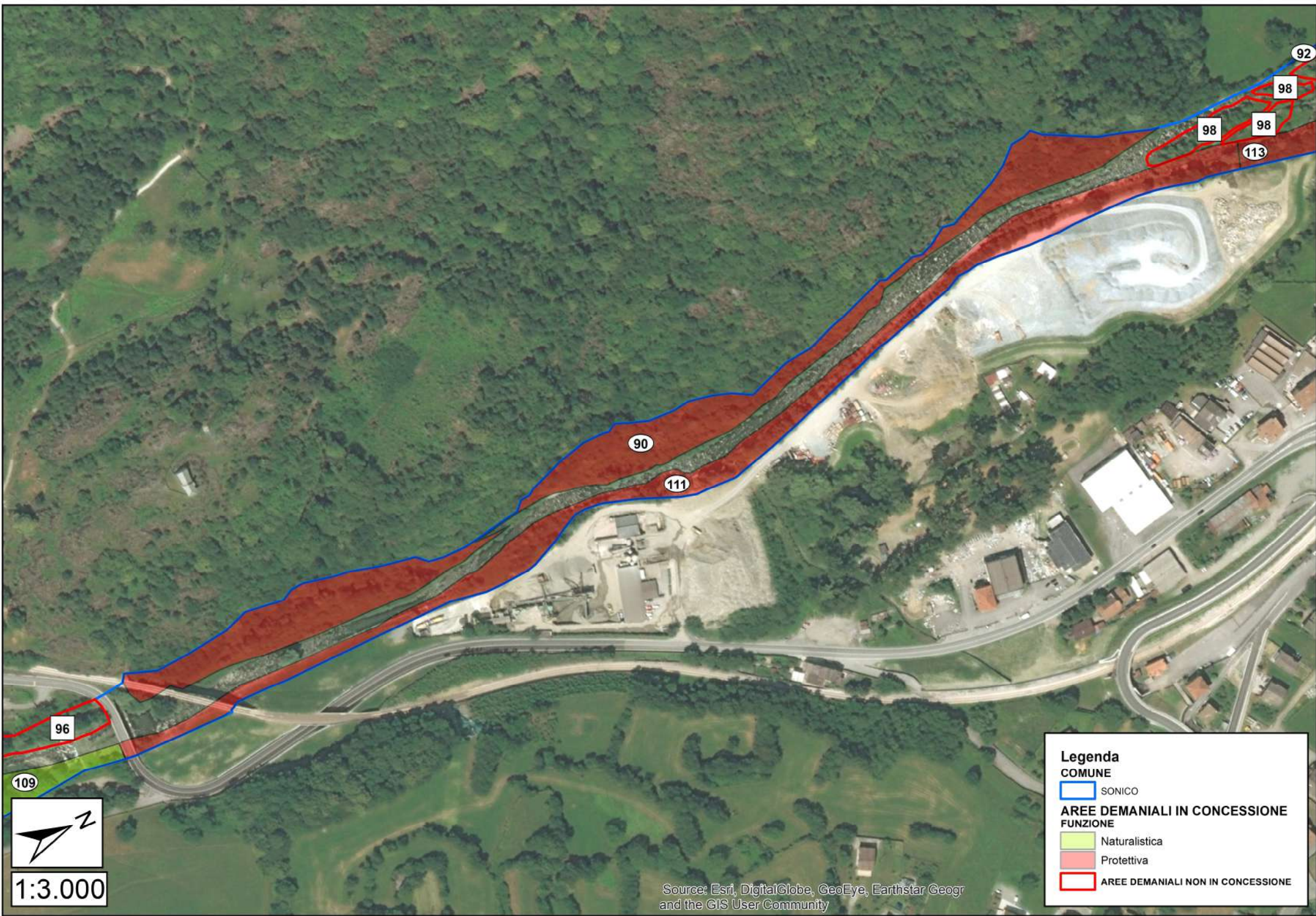
1:3.000

- Legenda**
- AREE DEMANIALI IN CONCESSIONE**
FUNZIONE
- Protettiva
 - AREE DEMANIALI NON IN CONCESSIONE
- COMUNE**
- CAPO DI PONTE

Source: Esri, DigitalGlobe, GeoEye and the GIS User Community

PARTICELLA n.	90	COMUNE	SONICO				AFFIDATARIO	CMVC	SUPERFICIE	1,41
FUNZIONE PREVALENTE	PROTETTIVA		NOTE:							
ELEMENTI DISTINTIVI D'USO	BOSCO	X	PRATO		ARBUSTETO		ALTRO		NOTE:	
AFFLUENTI			NOTE:							
OPERE LONGITUDINALI			NOTE:							
OPERE TRASVERSALI			NOTE:							
STRUTTURE DI SERVIZIO			NOTE:							
TRATTO	Alveo libero	X	Alveo inciso	X	Alveo arginato		Alveo canalizzato		Area golenale	
RISCHIO IDRAULICO	Conoidi		Crollo		Erosione		Aree franose		NOTE: al confine Sud-Ovest	
FASCIA DI ESONDAZIONE (P.A.I.)	A-B-C	NOTE:								
VARCO R.E.R.			NOTE:							
PARCO-RISERVA-P.L.I.S.			NOTE:							
ACCESSIBILITÀ	Insufficiente		NOTE:							
TIPOLOGIA FORESTALE	Saliceto di greto		NOTE:							
COMPOSIZIONE SPECIFICA	Salix alba L., Salix eleagnos Scop., Populus nigra L., Fraxinus ornus L., Betula pendula Roth., Fraxinus excelsior L., Robinia pseudoacacia L., Salix caprea L.									
STRATO ARBUSTIVO	Buddleja davidii Franch., Rubus sp.									
STRATO ERBACEO	Equisetum arvense L.									
RINNOVAZIONE	Buona		NOTE:							
STRUTTURA DELLA VEGETAZIONE	Disetanea		NOTE:							
DISTRIBUZIONE VERTICALE	Monoplana		NOTE:							
STADIO CRONOLOGICO	Perticaia		NOTE:							
GOVERNO E VALORE PASCOLIVO	Fustaia		NOTE:							
COPERTURA	Regolare colma		NOTE:							
GRADO DI STABILITÀ			NOTE:							
GESTIONE ATTUALE	Non ordinariamente gestita									
PROVVIGIONE STIMATA	140 mc/ha		NOTE:							

ELEMENTI DI MINACCIA PUNTUALE		AGGIORNAMENTO SCHEDA: Attuale: Prot. n. 12385 del 10.12.2018 Precedente: Prot. n. _____ del __. __. ____
INDIRIZZO GESTIONALE	Valorizzazione fisionomico-strutturale e verifica di sicurezza. Verificare coordinamento con taglio delle superfici esterne confinanti.	
ALTRO		
PRELIEVI		



Legenda

COMUNE

 SONICO

AREE DEMANIALI IN CONCESSIONE
FUNZIONE

 Naturalistica

 Protettiva

 AREE DEMANIALI NON IN CONCESSIONE

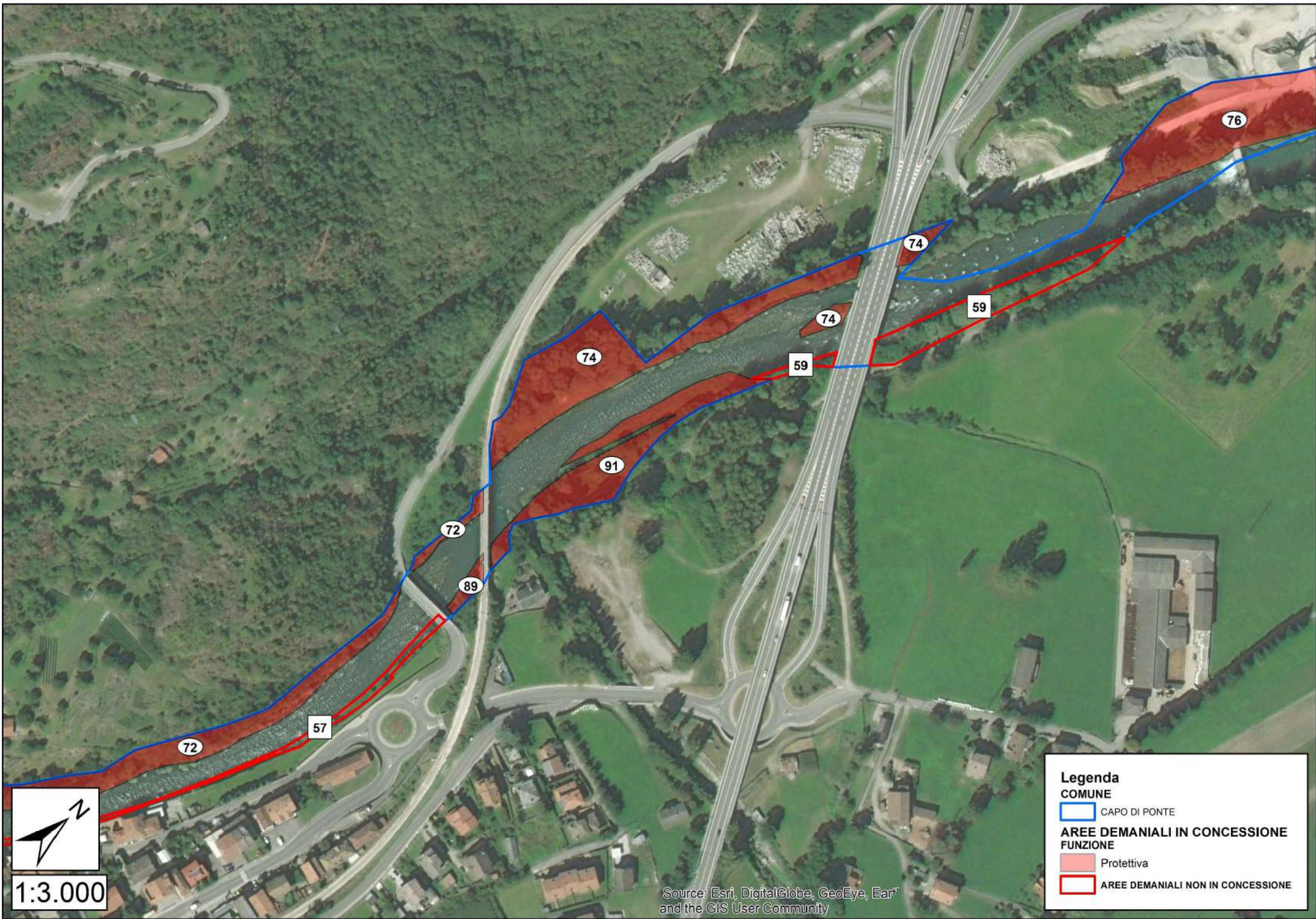


1:3.000

Source: Esri, DigitalGlobe, GeoEye, Earthstar Geogr and the GIS User Community

PARTICELLA n.	91	COMUNE	CAPO DI PONTE				AFFIDATARIO	CMVC	SUPERFICIE	0,38
FUNZIONE PREVALENTE	PROTETTIVA		NOTE:							
ELEMENTI DISTINTIVI D'USO	BOSCO	X	PRATO		ARBUSTETO		ALTRO		NOTE:	
AFFLUENTI	Re di Cimbergo		NOTE:							
OPERE LONGITUDINALI			NOTE:							
OPERE TRASVERSALI			NOTE: ponte della ferrovia, ponte della S.S. 42							
STRUTTURE DI SERVIZIO			NOTE:							
TRATTO	Alveo libero	X	Alveo inciso		Alveo arginato		Alveo canalizzato		Area golenale	X
RISCHIO IDRAULICO	Conoidi		Crollo		Erosione		Aree franose		NOTE:	
FASCIA DI ESONDAZIONE (P.A.I.)	A-B-C	NOTE:								
VARCO R.E.R.		NOTE:								
PARCO-RISERVA-P.L.I.S.		NOTE:								
ACCESSIBILITÀ	Sufficiente		NOTE:							
TIPOLOGIA FORESTALE	Saliceto di greto		NOTE:							
COMPOSIZIONE SPECIFICA	Salix alba L., Populus nigra L.									
STRATO ARBUSTIVO	ns									
STRATO ERBACEO	ns									
RINNOVAZIONE	Sufficiente		NOTE:							
STRUTTURA DELLA VEGETAZIONE	Disetanea		NOTE:							
DISTRIBUZIONE VERTICALE	Multiplana		NOTE:							
STADIO CRONOLOGICO	Perticaia		NOTE:							
GOVERNO E VALORE PASCOLIVO	Fustaia		NOTE:							
COPERTURA	Aggregata a cespi		NOTE:							
GRADO DI STABILITÀ			NOTE:							
GESTIONE ATTUALE	Non ordinariamente gestita									
PROVVIGIONE STIMATA	80 mc/ha		NOTE:							

ELEMENTI DI MINACCIA PUNTUALE	Esondazione.	AGGIORNAMENTO SCHEDA: <u>Attuale:</u> Prot. n. 12385 del 10.12.2018 <u>Precedente:</u> Prot. n. _____ del __. __. ____
INDIRIZZO GESTIONALE	Valorizzazione fisionomico-strutturale e verifica di sicurezza.	
ALTRO		
PRELIEVI		



1:3.000

Legenda

COMUNE

 CAPO DI PONTE

AREE DEMANIALI IN CONCESSIONE
FUNZIONE

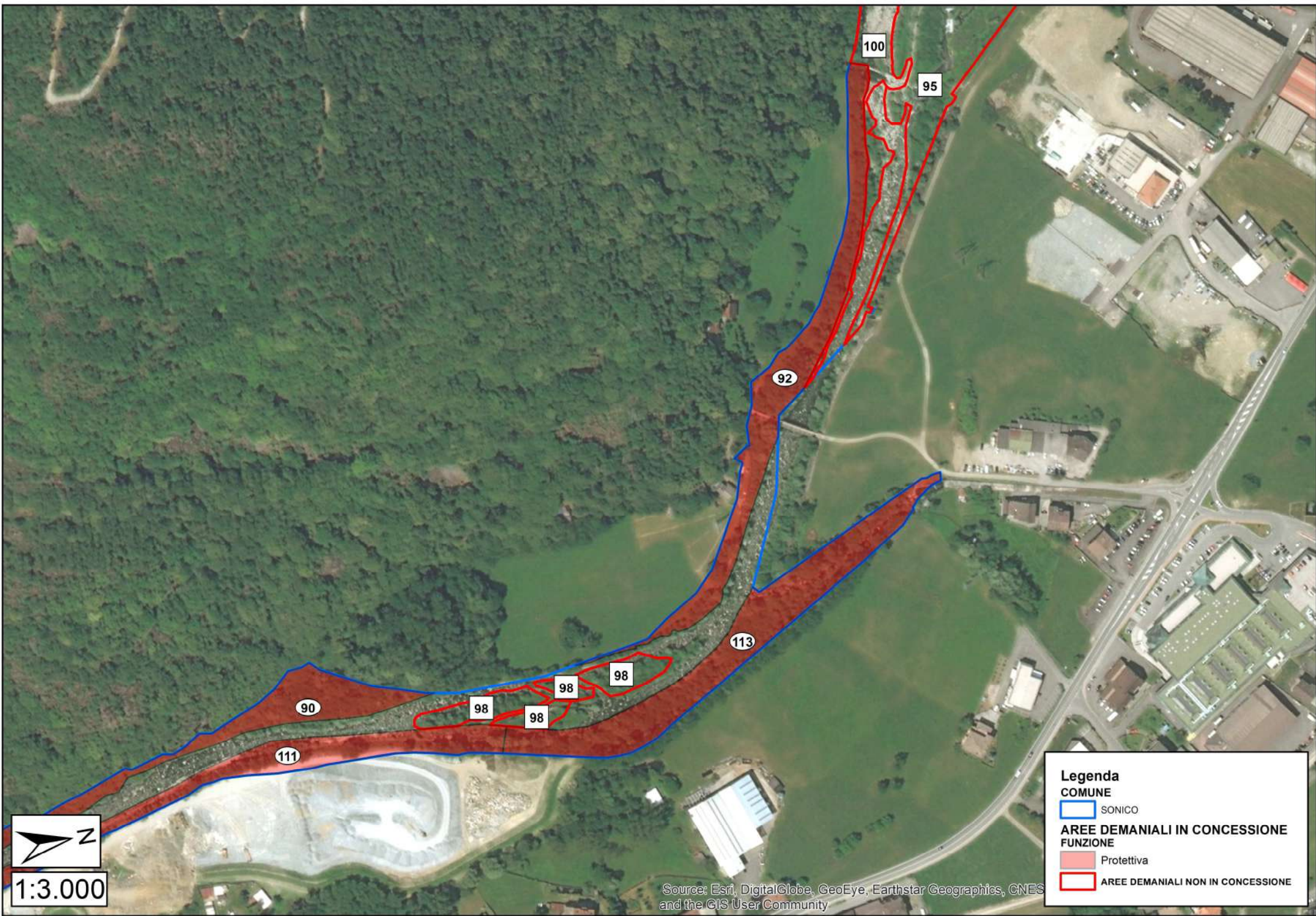
 Protettiva

 AREE DEMANIALI NON IN CONCESSIONE

Source: Esri, DigitalGlobe, GeoEye, Earth
and the GIS User Community

PARTICELLA n.	92	COMUNE	SONICO			AFFIDATARIO	CMVC	SUPERFICIE	0,64
FUNZIONE PREVALENTE	PROTETTIVA		NOTE:						
ELEMENTI DISTINTIVI D'USO	BOSCO	X	PRATO		ARBUSTETO		ALTRO		NOTE:
AFFLUENTI			NOTE:						
OPERE LONGITUDINALI			NOTE:						
OPERE TRASVERSALI	Soglia		NOTE: nella porzione a Nord-Ovest in calcestruzzo						
STRUTTURE DI SERVIZIO			NOTE:						
TRATTO	Alveo libero	X	Alveo inciso		Alveo arginato		Alveo canalizzato		Area golenale
RISCHIO IDRAULICO	Conoidi		Crollo		Erosione		Aree franose		NOTE:
FASCIA DI ESONDAZIONE (P.A.I.)		NOTE:							
VARCO R.E.R.		NOTE:							
PARCO-RISERVA-P.L.I.S.		NOTE:							
ACCESSIBILITÀ	Insufficiente		NOTE:						
TIPOLOGIA FORESTALE	Saliceto di greto		NOTE:						
COMPOSIZIONE SPECIFICA	Salix alba L., Salix purpurea L., Salix eleagnos Scop., Populus nigra L., Robinia pseudoacacia L., Fraxinus excelsior L., Prunus avium L., Populus tremula L., Betula pendula Roth. sporadica								
STRATO ARBUSTIVO	Buddleja davidii Franch.								
STRATO ERBACEO	ns								
RINNOVAZIONE	Buona		NOTE:						
STRUTTURA DELLA VEGETAZIONE	Irregolare		NOTE:						
DISTRIBUZIONE VERTICALE	Multiplana		NOTE:						
STADIO CRONOLOGICO	Perticaia		NOTE:						
GOVERNO E VALORE PASCOLIVO	Fustaia		NOTE:						
COPERTURA	Regolare colma		NOTE:						
GRADO DI STABILITÀ			NOTE:						
GESTIONE ATTUALE	Non ordinariamente gestita								
PROVVIGIONE STIMATA	120 mc/ha		NOTE:						

ELEMENTI DI MINACCIA PUNTUALE		AGGIORNAMENTO SCHEDA: <u>Attuale:</u> Prot. n. 12385 del 10.12.2018 <u>Precedente:</u> Prot. n. _____ del __. __. _____
INDIRIZZO GESTIONALE	Valorizzazione fisionomico-strutturale e verifica di sicurezza. Verificare coordinamento con taglio delle superfici esterne confinanti.	
ALTRO		
PRELIEVI		



Legenda

COMUNE

- SONICO

AREE DEMANIALI IN CONCESSIONE

- Protettiva

AREE DEMANIALI NON IN CONCESSIONE

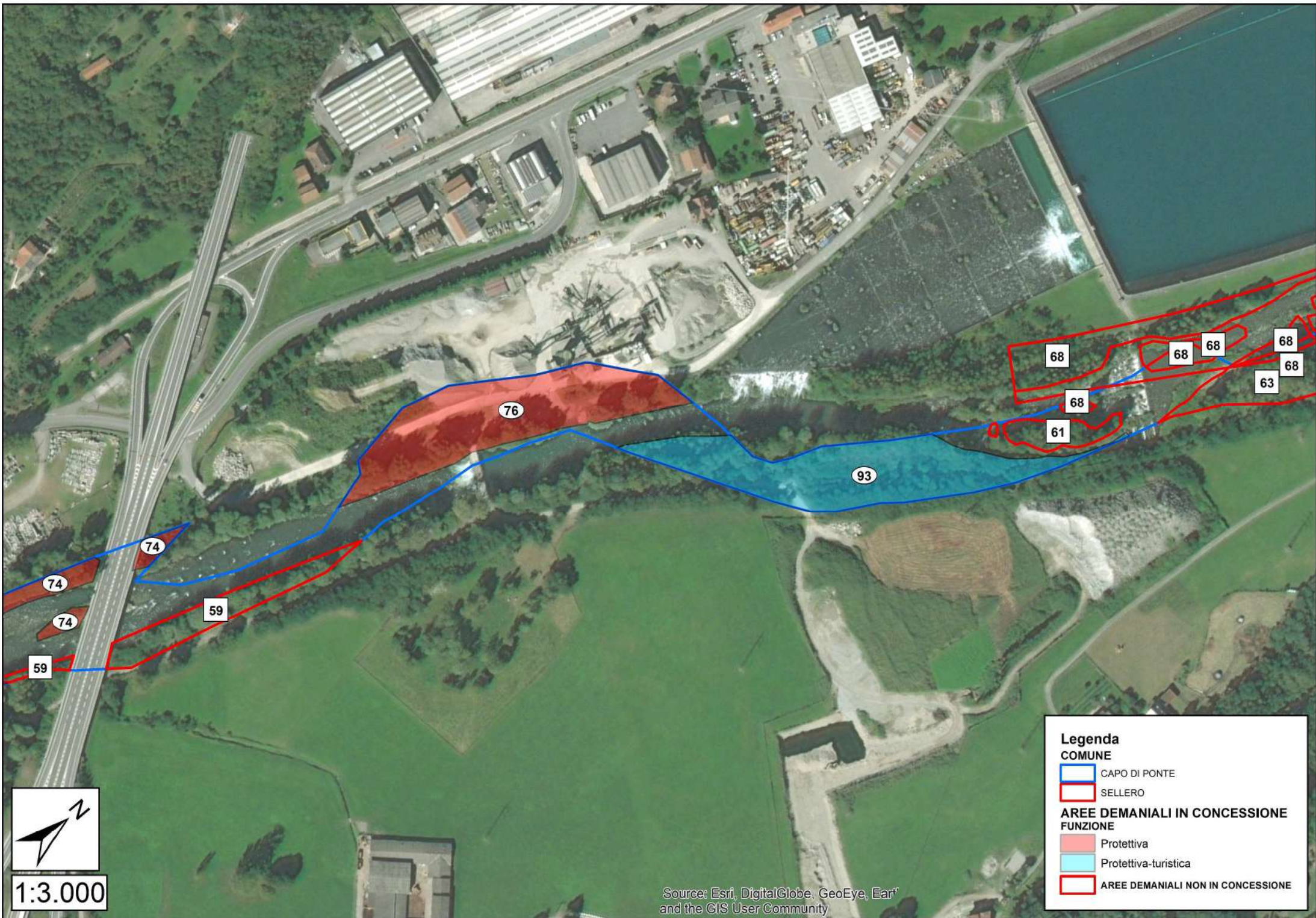


1:3.000

Source: Esri, DigitalGlobe, GeoEye, Earthstar Geographics, CNES and the GIS User Community

PARTICELLA n.	93	COMUNE	CAPO DI PONTE				AFFIDATARIO	CMVC	SUPERFICIE	0,82
FUNZIONE PREVALENTE	PROTETTIVA-TURISTICA		NOTE: sentiero e collettore fognario							
ELEMENTI DISTINTIVI D'USO	BOSCO	X	PRATO		ARBUSTETO		ALTRO	X	NOTE:	
AFFLUENTI			NOTE:							
OPERE LONGITUDINALI	Argine-sforatore		NOTE: strutture del canale Edison							
OPERE TRASVERSALI	Briglia e soglia		NOTE: nella porzione a Nord briglia in calcestruzzo; una soglia in massi ciclopici e una in calcestruzzo e pietrame							
STRUTTURE DI SERVIZIO	Sentiero		NOTE:							
TRATTO	Alveo libero	X	Alveo inciso		Alveo arginato		Alveo canalizzato		Area golenale	X
RISCHIO IDRAULICO	Conoidi		Crollo		Erosione		Aree franose		NOTE:	
FASCIA DI ESONDAZIONE (P.A.I.)	B	NOTE:								
VARCO R.E.R.			NOTE:							
PARCO-RISERVA-P.L.I.S.			NOTE:							
ACCESSIBILITÀ	Insufficiente		NOTE: pista di servizio del collettore fognario							
TIPOLOGIA FORESTALE	Robinieto puro		NOTE:							
COMPOSIZIONE SPECIFICA	Robinia pseudoacacia L., Populus nigra L., Salix eleagnos Scop., Salix purpurea L., Fraxinus excelsior L., Corylus avellana L., Prunus avium L., Juglans regia L., Acer pseudoplatanus L.									
STRATO ARBUSTIVO	Buddleja davidii Franch., Sambucus nigra L., Euonymus europaeus L., Rubus sp., Humulus lupulus L.									
STRATO ERBACEO	Galium verum L., Saponaria officinalis L., Graminacee.									
RINNOVAZIONE	Buona		NOTE:							
STRUTTURA DELLA VEGETAZIONE	Coetanea		NOTE:							
DISTRIBUZIONE VERTICALE	Monoplana		NOTE:							
STADIO CRONOLOGICO	Perticaia		NOTE:							
GOVERNO E VALORE PASCOLIVO	Fustaia		NOTE:							
COPERTURA	Regolare colma		NOTE:							
GRADO DI STABILITÀ			NOTE:							
GESTIONE ATTUALE	Ordinariamente governata a fustaia (tagli occasionali)									
PROVVIGIONE STIMATA	80 mc/ha		NOTE:							

ELEMENTI DI MINACCIA PUNTUALE	Isole e sezioni ristrette (verifica tagli di sicurezza vegetazione sulle opere trasversali e di servizio del canale Edison).	AGGIORNAMENTO SCHEDA: <u>Attuale:</u> Prot. n. 12385 del 10.12.2018 <u>Precedente:</u> Prot. n. _____ del __. __. _____
INDIRIZZO GESTIONALE	Valorizzazione fisionomico-strutturale (fascia tampone); sicurezza idraulica. Verificare il coordinamento con i proprietari di aree private adiacenti.	
ALTRO		
PRELIEVI		



1:3.000

Legenda

COMUNE

- CAPO DI PONTE
- SELLERO

AREE DEMANIALI IN CONCESSIONE

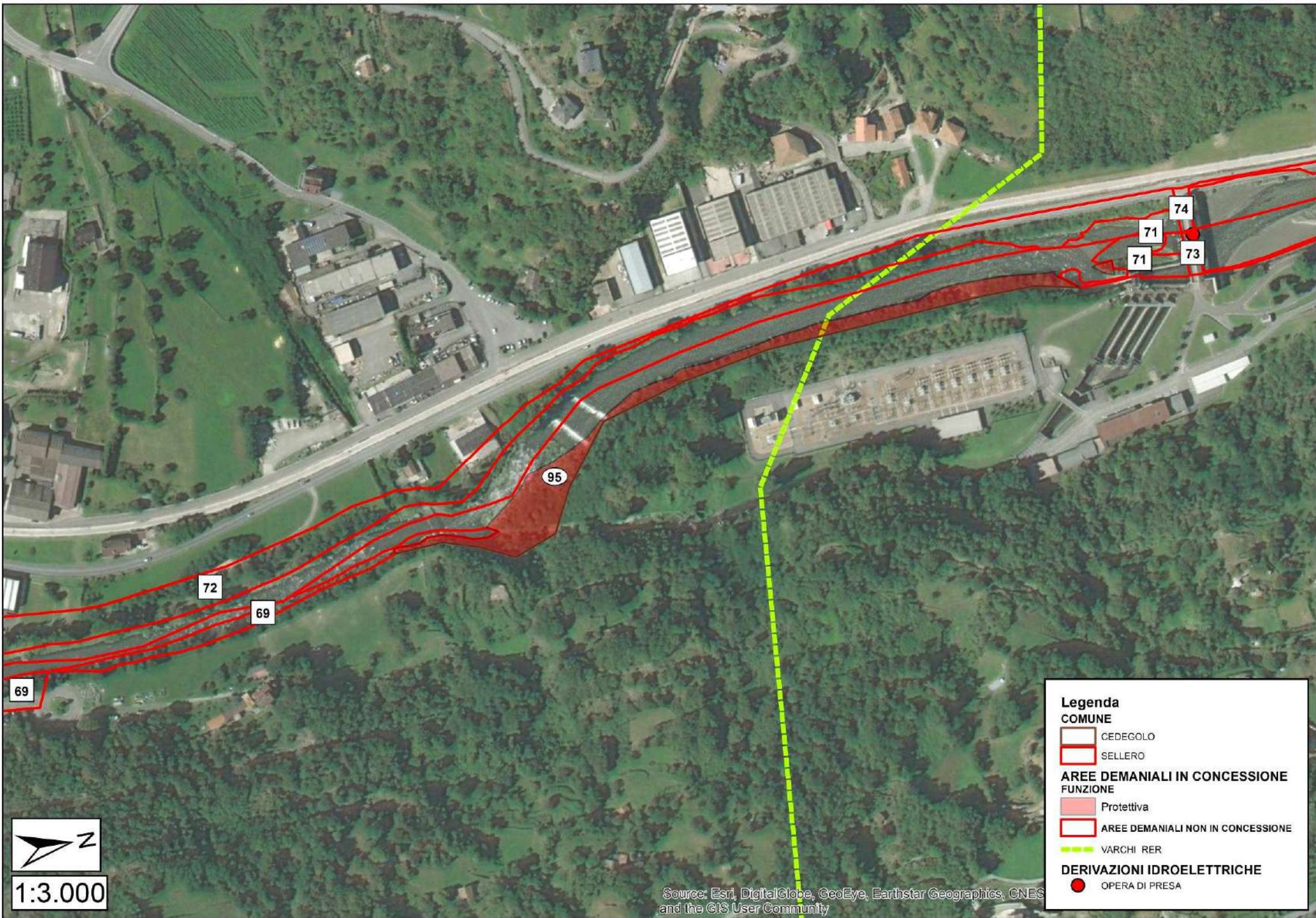
FUNZIONE

- Protettiva
- Protettiva-turistica

AREE DEMANIALI NON IN CONCESSIONE

PARTICELLA n.	95	COMUNE	CEDEGOLO				AFFIDATARIO	CMVC	SUPERFICIE	0,53
FUNZIONE PREVALENTE	PROTETTIVA		NOTE:							
ELEMENTI DISTINTIVI D'USO	BOSCO	X	PRATO		ARBUSTETO		ALTRO		NOTE:	
AFFLUENTI	Torrente Re di Sellero e Val di Castellanico		NOTE: esterno a DX idrografica							
OPERE LONGITUDINALI	Canale artificiale		NOTE: muratura di contenimento verso la centrale Edison							
OPERE TRASVERSALI	Briglia e soglia		NOTE: nella porzione a Sud briglie e soglie in calcestruzzo e pietrame							
STRUTTURE DI SERVIZIO			NOTE:							
TRATTO	Alveo libero	X	Alveo inciso		Alveo arginato		Alveo canalizzato		Area golenale	
RISCHIO IDRAULICO	Conoidi			Crollo		Erosione		Aree franose	NOTE:	
FASCIA DI ESONDAZIONE (P.A.I.)	C	NOTE:								
VARCO R.E.R.	X	NOTE:								
PARCO-RISERVA-P.L.I.S.	Parco Regionale dell'Adamello		NOTE:							
ACCESSIBILITÀ	Insufficiente		NOTE:							
TIPOLOGIA FORESTALE	Robiniето misto		NOTE:							
COMPOSIZIONE SPECIFICA	Robinia pseudoacacia L., Populus nigra L., Salix alba L., Salix purpurea L., Salix eleagnos Scop.									
STRATO ARBUSTIVO	Buddleja davidii Franch.									
STRATO ERBACEO	ns									
RINNOVAZIONE	Buona		NOTE:							
STRUTTURA DELLA VEGETAZIONE	Biplana		NOTE:							
DISTRIBUZIONE VERTICALE	Monoplana		NOTE:							
STADIO CRONOLOGICO	Perticaia		NOTE:							
GOVERNO E VALORE PASCOLIVO	Fustaia		NOTE:							
COPERTURA	Regolare colma		NOTE:							
GRADO DI STABILITÀ			NOTE:							
GESTIONE ATTUALE	Non ordinariamente gestita									
PROVVIGIONE STIMATA	ns		NOTE:							

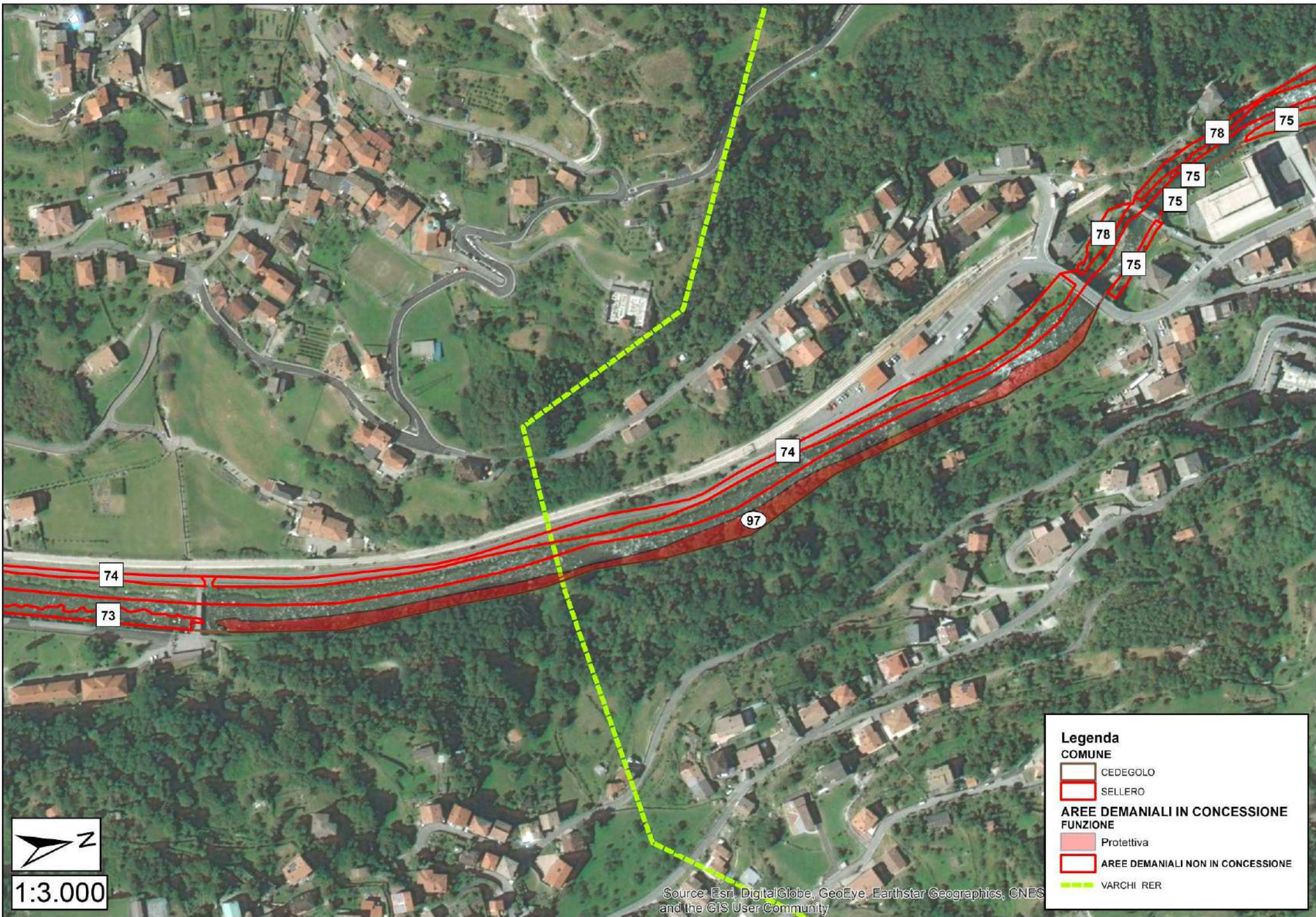
ELEMENTI DI MINACCIA PUNTUALE	Tagli non autorizzati.	AGGIORNAMENTO SCHEDA: <u>Attuale:</u> Prot. n. 12385 del 10.12.2018 <u>Precedente:</u> Prot. n. _____ del __. __. _____
INDIRIZZO GESTIONALE	Valorizzazione fisionomico-strutturale e verifica di sicurezza.	
ALTRO		
PRELIEVI		



Source: Esri, DigitalGlobe, GeoEye, Earthstar Geographics, CNES and the GIS User Community

PARTICELLA n.	97	COMUNE	CEDEGOLO				AFFIDATARIO	CMVC	SUPERFICIE	0,45
FUNZIONE PREVALENTE	PROTETTIVA		NOTE:							
ELEMENTI DISTINTIVI D'USO	BOSCO	X	PRATO		ARBUSTETO		ALTRO		NOTE:	
AFFLUENTI	Valle del Pollo e di Dosbo		NOTE: esterno alla particella in DX idrografica							
OPERE LONGITUDINALI	Scogliera		NOTE: lungo tutta la particella esclusa la porzione più a Nord in massi ciclopici							
OPERE TRASVERSALI	NOTE:									
STRUTTURE DI SERVIZIO	NOTE:									
TRATTO	Alveo libero	X	Alveo inciso		Alveo arginato	X	Alveo canalizzato		Area golenale	
RISCHIO IDRAULICO	Conoidi		Crollo		Erosione		Aree franose		NOTE:	
FASCIA DI ESONDAZIONE (P.A.I.)	A-B-C	NOTE:								
VARCO R.E.R.	X	NOTE:								
PARCO-RISERVA-P.L.I.S.	NOTE:									
ACCESSIBILITÀ	Insufficiente		NOTE: strada privata							
TIPOLOGIA FORESTALE	Saliceto di greto		NOTE:							
COMPOSIZIONE SPECIFICA	Robinia pseudoacacia L., Fraxinus excelsior L., Corylus avellana L., Fraxinus ornus L., Ulmus minor Mill., Tilia cordata Mill., Populus nigra L., Salix alba L., Alnus glutinosa L., Ulmus minor Mill., Castanea sativa Mill.									
STRATO ARBUSTIVO	Sambucus nigra L., Rubus sp., Corylus avellana L.									
STRATO ERBACEO	Aegopodium podagraria L., Lamium galeobdolon L., Ornithogalum umbellatum L., Galium verum L.									
RINNOVAZIONE	Buona		NOTE:							
STRUTTURA DELLA VEGETAZIONE	Disetanea		NOTE:							
DISTRIBUZIONE VERTICALE	Monoplana		NOTE:							
STADIO CRONOLOGICO	Perticaia		NOTE:							
GOVERNO E VALORE PASCOLIVO	Fustaia		NOTE:							
COPERTURA	Regolare colma		NOTE:							
GRADO DI STABILITÀ	NOTE:									
GESTIONE ATTUALE	Non ordinariamente gestita (assegnata a proprietari privati adiacenti coordinati dal Parco dell'Adamello)									
PROVVIGIONE STIMATA	ns		NOTE:							

ELEMENTI DI MINACCIA PUNTUALE	Tagli non coordinati.	AGGIORNAMENTO SCHEDA: <u>Attuale:</u> Prot. n. 12385 del 10.12.2018 <u>Precedente:</u> Prot. n. _____ del __. __. _____
INDIRIZZO GESTIONALE	Valorizzazione fisionomico-strutturale e verifica di sicurezza. Verificare coordinamento con taglio delle superfici esterne confinanti.	
ALTRO	Particella di pregio per la buona rinnovazione di Olmo, stazione fresca di basso versante. Presenti esemplari di Pioppo nero stramaturi al piano dominante (sicurezza).	
PRELIEVI		

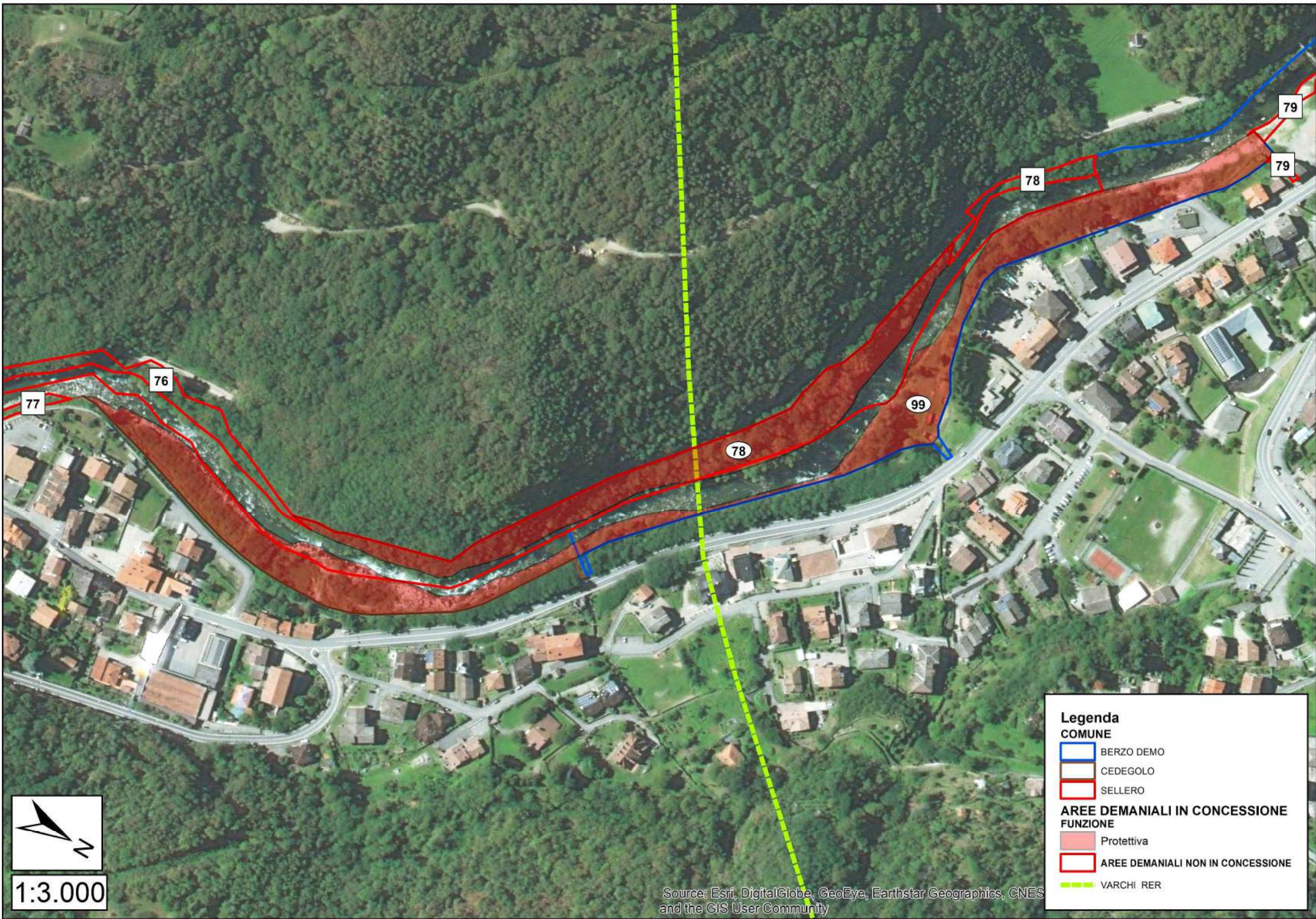


1:3.000

Source: Esri, DigitalGlobe, GeoEye, Earthstar Geographics, CNES and the GIS User Community

PARTICELLA n.	99	COMUNE	BERZO DEMO-CEDEGOLO-SELLERO			AFFIDATARIO	CMVC	SUPERFICIE	1,62
FUNZIONE PREVALENTE	PROTETTIVA		NOTE: argine tampona tra il fiume e i fabbricati (lungo tratto da oltre l'abitato di Cedegolo fino allo svincolo di Berzo Demo); 3 aree distinte						
ELEMENTI DISTINTIVI D'USO	BOSCO		PRATO		ARBUSTETO		ALTRO	X	NOTE: area in ricolonizzazione
AFFLUENTI	Valle Andovaia e Valle dell'Angolino		NOTE: esterno verso Sud (Poia e Valle di Coppo in SX idrografica)						
OPERE LONGITUDINALI	Scogliera e argine		NOTE: nella porzione Nord-Ovest scogliera in massi ciclopici e argine in cemento armato						
OPERE TRASVERSALI	Briglia e pennello repellente		NOTE: nella porzione a Nord-Ovest briglia; nella porzione a Sud pennello repellente in calcestruzzo e pietrame						
STRUTTURE DI SERVIZIO			NOTE:						
TRATTO	Alveo libero	X	Alveo inciso	X	Alveo arginato	X	Alveo canalizzato		Area golenale
RISCHIO IDRAULICO	Conoidi			Crollo		Erosione		Aree franose	NOTE:
FASCIA DI ESONDAZIONE (P.A.I.)	A	NOTE:							
VARCO R.E.R.	X	NOTE:							
PARCO-RISERVA-P.L.I.S.			NOTE:						
ACCESSIBILITÀ	Insufficiente		NOTE: parcheggio con scaletta verso Ovest						
TIPOLOGIA FORESTALE	Robiniето puro - Aceri-frassineto		NOTE: formazioni caotiche (argine in fase di continua ricolonizzazione)						
COMPOSIZIONE SPECIFICA	Robinia pseudoacacia L., Populus nigra L., Salix alba L., Corylus avellana L., Fraxinus excelsior L.								
STRATO ARBUSTIVO	Buddleja davidii Franch., Humulus lupulus L.								
STRATO ERBACEO	ns								
RINNOVAZIONE	Buona		NOTE: Robinia						
STRUTTURA DELLA VEGETAZIONE	Disetanea		NOTE:						
DISTRIBUZIONE VERTICALE	Multiplana		NOTE:						
STADIO CRONOLOGICO	Perticaia		NOTE:						
GOVERNO E VALORE PASCOLIVO	Fustaia		NOTE:						
COPERTURA	Da regolare scarsa (Ovest) a regolare colma (Est)		NOTE:						
GRADO DI STABILITÀ			NOTE:						
GESTIONE ATTUALE	Fortemente condizionata dalla sezione di scavo del fiume nella parte Sud; argine arborato caotico nella restante porzione								
PROVVIGIONE STIMATA	50 mc/ha		NOTE:						

ELEMENTI DI MINACCIA PUNTUALE	Sezione di scavo del fiume.	AGGIORNAMENTO SCHEDA: <u>Attuale:</u> Prot. n. 12385 del 10.12.2018 <u>Precedente:</u> Prot. n. _____ del _____._____
INDIRIZZO GESTIONALE	Sicurezza idraulica.	
ALTRO	Specie di rilevanza botanica puntuale: Typha latifolia	
PRELIEVI		



1:3.000

Source: Esri, DigitalGlobe, GeoEye, Earthstar Geographics, CNES and the GIS User Community

Legenda

COMUNE

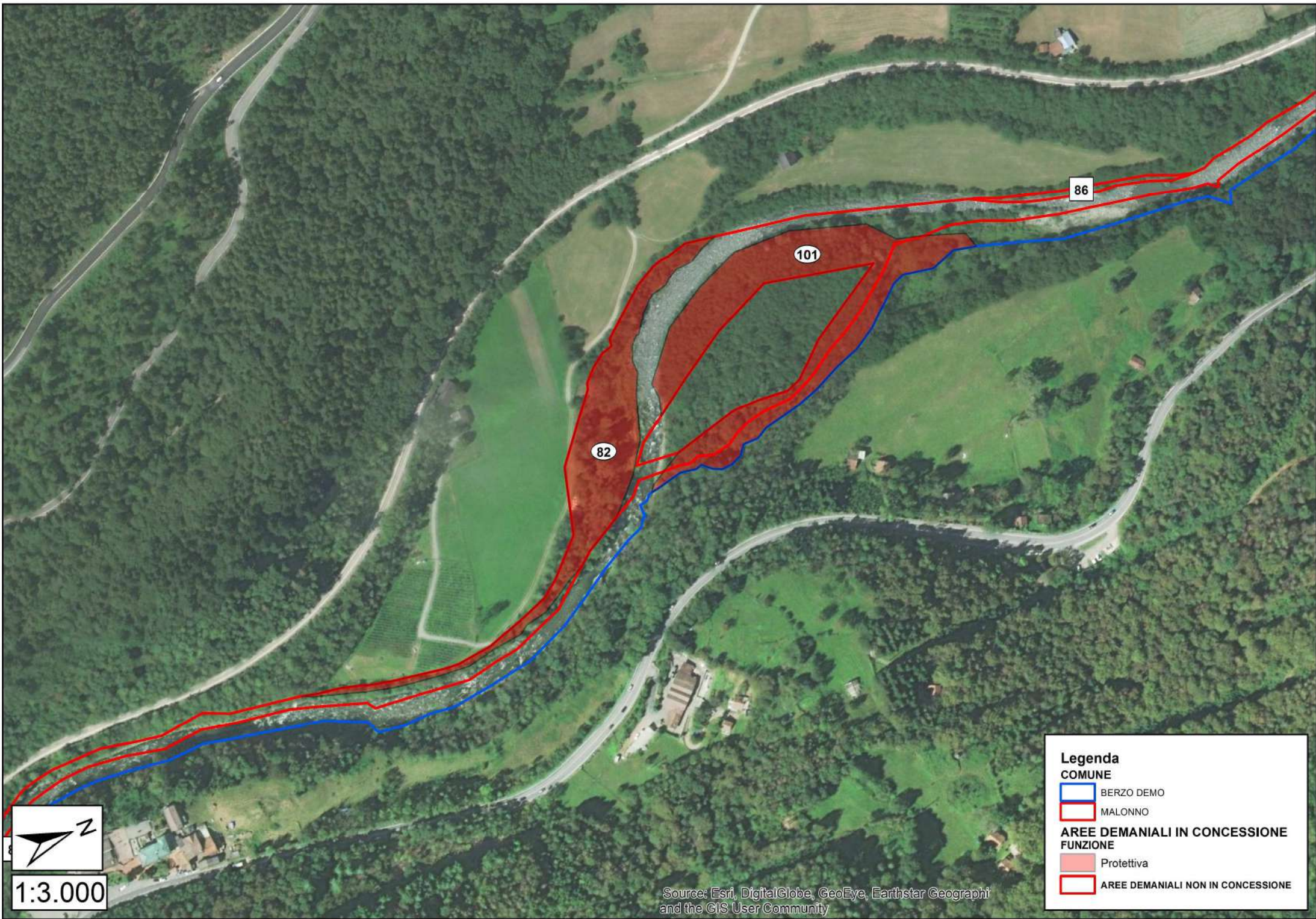
- BERZO DEMO
- CEDEGOLO
- SELLERO

AREE DEMANIALI IN CONCESSIONE FUNZIONE

- Protettiva
- AREE DEMANIALI NON IN CONCESSIONE
- VARCHI RER

PARTICELLA n.	101	COMUNE	BERZO DEMO-MALONNO				AFFIDATARIO	CMVC	SUPERFICIE	1,02
FUNZIONE PREVALENTE	PROTETTIVA		NOTE:							
ELEMENTI DISTINTIVI D'USO	BOSCO	X	PRATO		ARBUSTETO	X	ALTRO		NOTE:	
AFFLUENTI			NOTE:							
OPERE LONGITUDINALI			NOTE:							
OPERE TRASVERSALI			NOTE:							
STRUTTURE DI SERVIZIO	Ciclovía		NOTE:							
TRATTO	Alveo libero		X	Alveo inciso		Alveo arginato		Alveo canalizzato	Area golenale	
RISCHIO IDRAULICO	Conoidi			Crollo		Erosione		Aree franose	X NOTE: in vicinanza del confine Sud-Est della particella	
FASCIA DI ESONDAZIONE (P.A.I.)	A-B-C	NOTE:								
VARCO R.E.R.			NOTE:							
PARCO-RISERVA-P.L.I.S.			NOTE:							
ACCESSIBILITÀ	Buona		NOTE:							
TIPOLOGIA FORESTALE	Saliceto di greto		NOTE:							
COMPOSIZIONE SPECIFICA	Salix alba L., Robinia pseudoacacia L., Populus nigra L., Fraxinus excelsior L., Tilia cordata L.									
STRATO ARBUSTIVO	Sambucus nigra L., Euonymus europaeus L.									
STRATO ERBACEO	ns									
RINNOVAZIONE	Sufficiente		NOTE: Robinia							
STRUTTURA DELLA VEGETAZIONE	Coetanea		NOTE:							
DISTRIBUZIONE VERTICALE	Monoplana		NOTE:							
STADIO CRONOLOGICO	Perticaia		NOTE:							
GOVERNO E VALORE PASCOLIVO	Fustaia		NOTE:							
COPERTURA	Regolare colma		NOTE:							
GRADO DI STABILITÀ			NOTE:							
GESTIONE ATTUALE	Non ordinariamente gestita (verifica del coordinamento con le proprietà adiacenti)									
PROVVIGIONE STIMATA	80 mc/ha		NOTE:							

ELEMENTI DI MINACCIA PUNTUALE	Tagli non coordinati.	AGGIORNAMENTO SCHEDA: <u>Attuale:</u> Prot. n. 12385 del 10.12.2018 <u>Precedente:</u> Prot. n. _____ del __. __. _____
INDIRIZZO GESTIONALE	Valorizzazione fisionomico-strutturale e verifica di sicurezza. Verificare coordinamento con taglio delle superfici esterne confinanti.	
ALTRO		
PRELIEVI		



1:3.000

Legenda

COMUNE

 BERZO DEMO

 MALONNO

**AREE DEMANIALI IN CONCESSIONE
FUNZIONE**

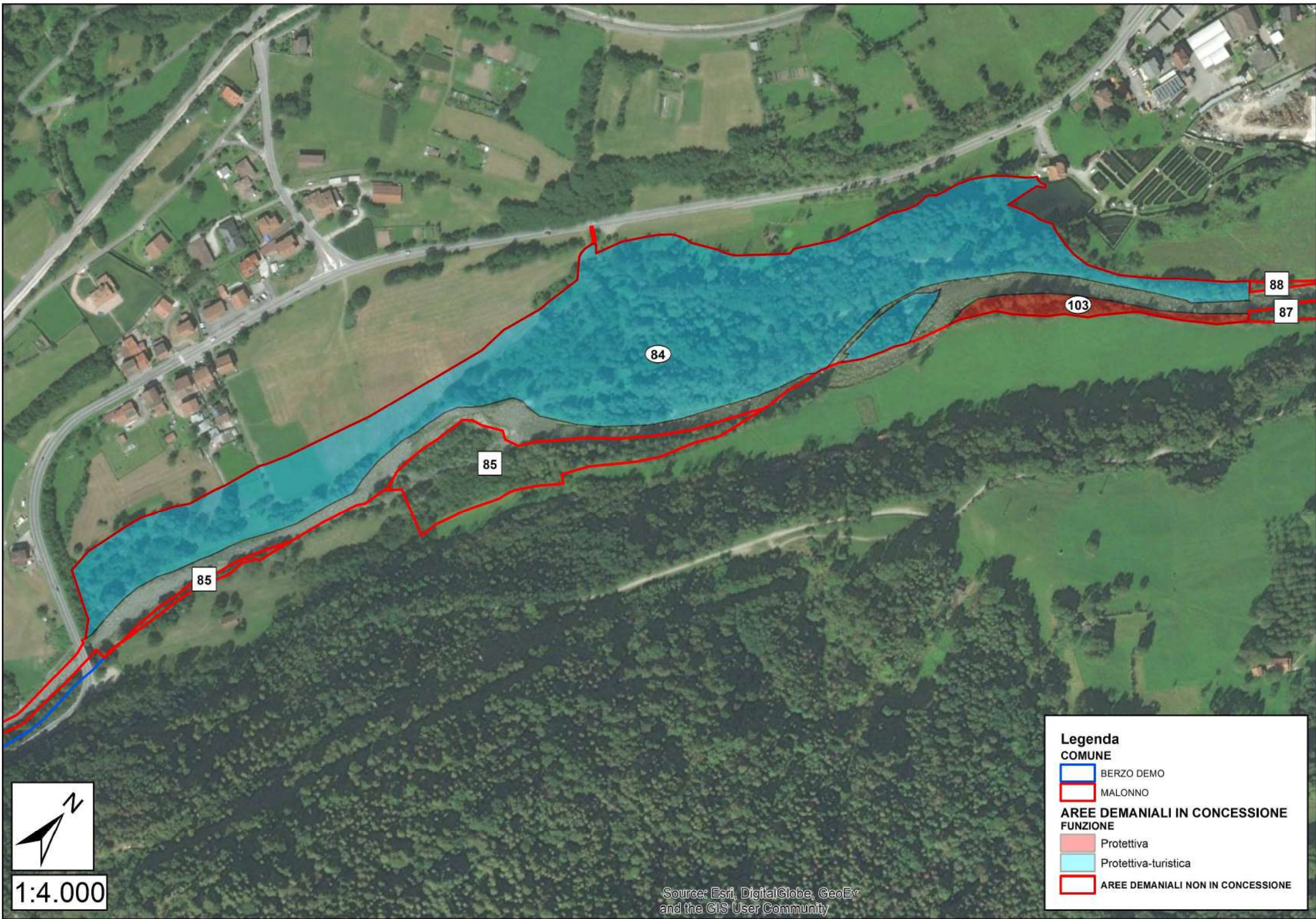
 Protettiva

 AREE DEMANIALI NON IN CONCESSIONE

Source: Esri, DigitalGlobe, GeoEye, Earthstar Geographi
and the GIS User Community

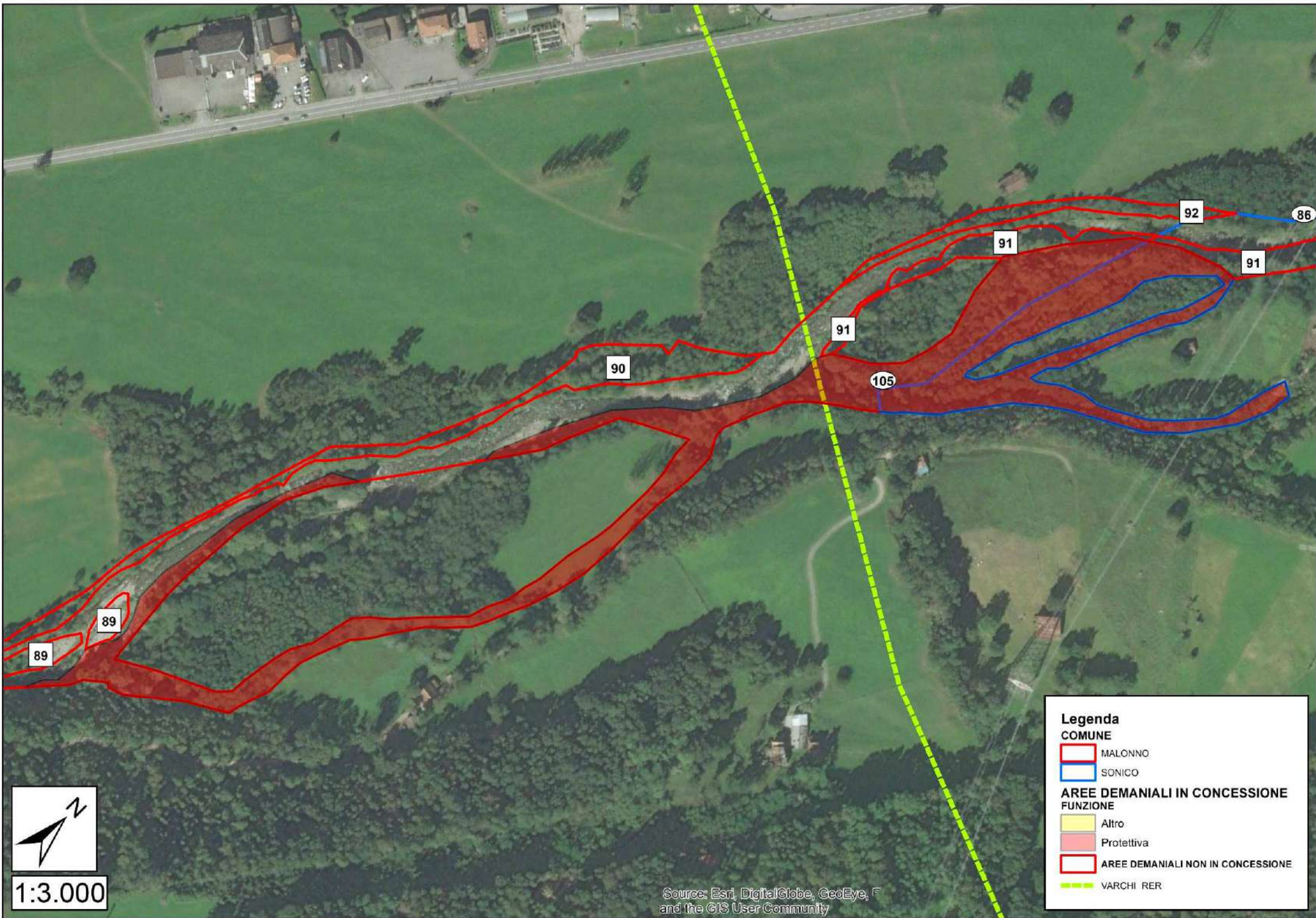
PARTICELLA n.	103	COMUNE	MALONNO				AFFIDATARIO	CMVC	SUPERFICIE	0,30
FUNZIONE PREVALENTE	PROTETTIVA		NOTE:							
ELEMENTI DISTINTIVI D'USO	BOSCO	X	PRATO		ARBUSTETO	X	ALTRO		NOTE:	
AFFLUENTI			NOTE:							
OPERE LONGITUDINALI			NOTE:							
OPERE TRASVERSALI			NOTE:							
STRUTTURE DI SERVIZIO			NOTE:							
TRATTO	Alveo libero	X	Alveo inciso		Alveo arginato		Alveo canalizzato		Area golenale	
RISCHIO IDRAULICO	Conoidi		Crollo		Erosione		Aree franose		NOTE:	
FASCIA DI ESONDAZIONE (P.A.I.)	B-C	NOTE:								
VARCO R.E.R.			NOTE:							
PARCO-RISERVA-P.L.I.S.			NOTE:							
ACCESSIBILITÀ	Sufficiente		NOTE:							
TIPOLOGIA FORESTALE	Saliceto di greto		NOTE:							
COMPOSIZIONE SPECIFICA	Salix alba L., Salix eleagnos Scop., Alnus glutinosa L., Robinia pseudoacacia L.									
STRATO ARBUSTIVO	Euonymus europaeus L., Cornus mas L., Syringa vulgaris L., Corylus avellana L., Sambucus nigra L., Ulmus minor Mill., Rubus sp., Humulus lupulus L.									
STRATO ERBACEO	Felce, erbacee di zona umida									
RINNOVAZIONE	Buona		NOTE:							
STRUTTURA DELLA VEGETAZIONE	Disetanea		NOTE:							
DISTRIBUZIONE VERTICALE	Multiplana		NOTE:							
STADIO CRONOLOGICO	Perticaia		NOTE:							
GOVERNO E VALORE PASCOLIVO	Fustaia		NOTE:							
COPERTURA	Da regolare scarsa a regolare colma		NOTE:							
GRADO DI STABILITÀ			NOTE:							
GESTIONE ATTUALE	Non ordinariamente gestita									
PROVVIGIONE STIMATA	80 mc/ha		NOTE:							

ELEMENTI DI MINACCIA PUNTUALE	Tagli non coordinati.	AGGIORNAMENTO SCHEDA: Attuale: Prot. n. 12385 del 10.12.2018 Precedente: Prot. n. _____ del __. __. ____
INDIRIZZO GESTIONALE	Valorizzazione fisionomico-strutturale e verifica di sicurezza. Verificare coordinamento con taglio delle superfici esterne confinanti.	
ALTRO		
PRELIEVI		



PARTICELLA n.	105	COMUNE	MALONNO-SONICO				AFFIDATARIO	CMVC	SUPERFICIE	2,47
FUNZIONE PREVALENTE	PROTETTIVA		NOTE: variabilità planimetrica; alto valore naturalistico (paleoalvei e reti effimere)							
ELEMENTI DISTINTIVI D'USO	BOSCO	X	PRATO		ARBUSTETO		ALTRO		NOTE:	
AFFLUENTI	Remulo-Zazza		NOTE:							
OPERE LONGITUDINALI	Scogliera		NOTE: nella porzione a Sud in massi ciclopici							
OPERE TRASVERSALI			NOTE:							
STRUTTURE DI SERVIZIO	Ciclovìa		NOTE:							
TRATTO	Alveo libero	X	Alveo inciso		Alveo arginato		Alveo canalizzato		Area golenale	
RISCHIO IDRAULICO	Conoidi	X	Crollo	X	Erosione		Aree franose	X	NOTE: in vicinanza del confine Nord-Est della particella	
FASCIA DI ESONDAZIONE (P.A.I.)	A-B-C	NOTE:								
VARCO R.E.R.	X	NOTE:								
PARCO-RISERVA-P.L.I.S.	Parco Regionale dell'Adamello		NOTE:							
ACCESSIBILITÀ	Sufficiente		NOTE:							
TIPOLOGIA FORESTALE	Saliceto di greto		NOTE: zone a Robinieto puro e maggior quota di Frassino verso Nord							
COMPOSIZIONE SPECIFICA	Robinia pseudoacacia L., Salix alba L., Fraxinus excelsior L., Corylus avellana L., Prunus avium L.									
STRATO ARBUSTIVO	Sambucus nigra L.									
STRATO ERBACEO	ns									
RINNOVAZIONE	Buona		NOTE:							
STRUTTURA DELLA VEGETAZIONE	Disetanea		NOTE:							
DISTRIBUZIONE VERTICALE	Monoplana		NOTE:							
STADIO CRONOLOGICO	Perticaia		NOTE:							
GOVERNO E VALORE PASCOLIVO	Fustaia		NOTE:							
COPERTURA	Regolare colma		NOTE:							
GRADO DI STABILITÀ			NOTE:							
GESTIONE ATTUALE	Non ordinariamente gestita									
PROVVIGIONE STIMATA	120 mc/ha		NOTE:							

ELEMENTI DI MINACCIA PUNTUALE	Tagli non coordinati. Pascolo non autorizzato. Filo spinato.	AGGIORNAMENTO SCHEDA: <u>Attuale:</u> Prot. n. 12385 del 10.12.2018 <u>Precedente:</u> Prot. n. _____ del __. __. _____
INDIRIZZO GESTIONALE	Valorizzazione fisionomico-strutturale e verifica di sicurezza. Verificare coordinamento con taglio delle superfici esterne confinanti.	
ALTRO		
PRELIEVI		

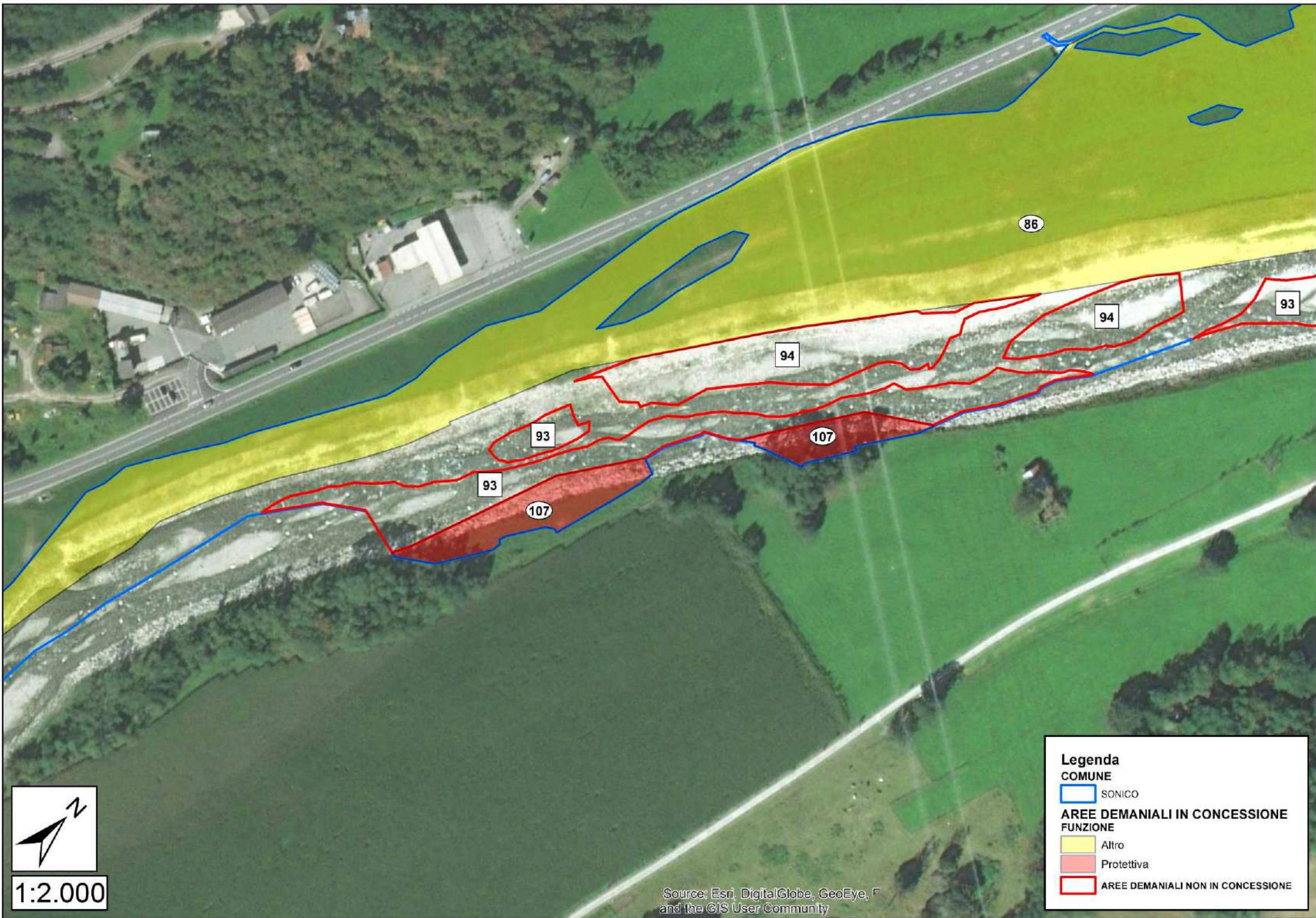


1:3.000

Source: Esri, DigitalGlobe, GeoEye, F and the GIS User Community

PARTICELLA n.	107	COMUNE	SONICO				AFFIDATARIO	CMVC	SUPERFICIE	0,23
FUNZIONE PREVALENTE	PROTETTIVA		NOTE:							
ELEMENTI DISTINTIVI D'USO	BOSCO		PRATO		ARBUSTETO		ALTRO	X	NOTE: aree ghiaiose	
AFFLUENTI			NOTE:							
OPERE LONGITUDINALI			NOTE:							
OPERE TRASVERSALI			NOTE:							
STRUTTURE DI SERVIZIO			NOTE:							
TRATTO	Alveo libero	X	Alveo inciso		Alveo arginato	X	Alveo canalizzato		Area golenale	
RISCHIO IDRAULICO	Conoidi		Crollo		Erosione		Aree franose		NOTE:	
FASCIA DI ESONDAZIONE (P.A.I.)	A-B-C	NOTE:								
VARCO R.E.R.			NOTE:							
PARCO-RISERVA-P.L.I.S.	Parco Regionale dell'Adamello		NOTE:							
ACCESSIBILITÀ			NOTE:							
TIPOLOGIA FORESTALE	ns		NOTE:							
COMPOSIZIONE SPECIFICA	ns									
STRATO ARBUSTIVO	ns									
STRATO ERBACEO	ns									
RINNOVAZIONE	ns		NOTE:							
STRUTTURA DELLA VEGETAZIONE	ns		NOTE:							
DISTRIBUZIONE VERTICALE	ns		NOTE:							
STADIO CRONOLOGICO	ns		NOTE:							
GOVERNO E VALORE PASCOLIVO	ns		NOTE:							
COPERTURA	ns		NOTE:							
GRADO DI STABILITÀ	ns		NOTE:							
GESTIONE ATTUALE	ns									
PROVVIGIONE STIMATA	ns		NOTE:							

ELEMENTI DI MINACCIA PUNTUALE	Tagli non coordinati. Pascolo non autorizzato.	AGGIORNAMENTO SCHEDA: Attuale: Prot. n. 12385 del 10.12.2018 Precedente: Prot. n. _____ del __. __. ____
INDIRIZZO GESTIONALE	Valorizzazione fisionomico-strutturale e verifica di sicurezza.	
ALTRO		
PRELIEVI		



1:2.000

Legenda

COMUNE

SONICO

**AREE DEMANIALI IN CONCESSIONE
FUNZIONE**

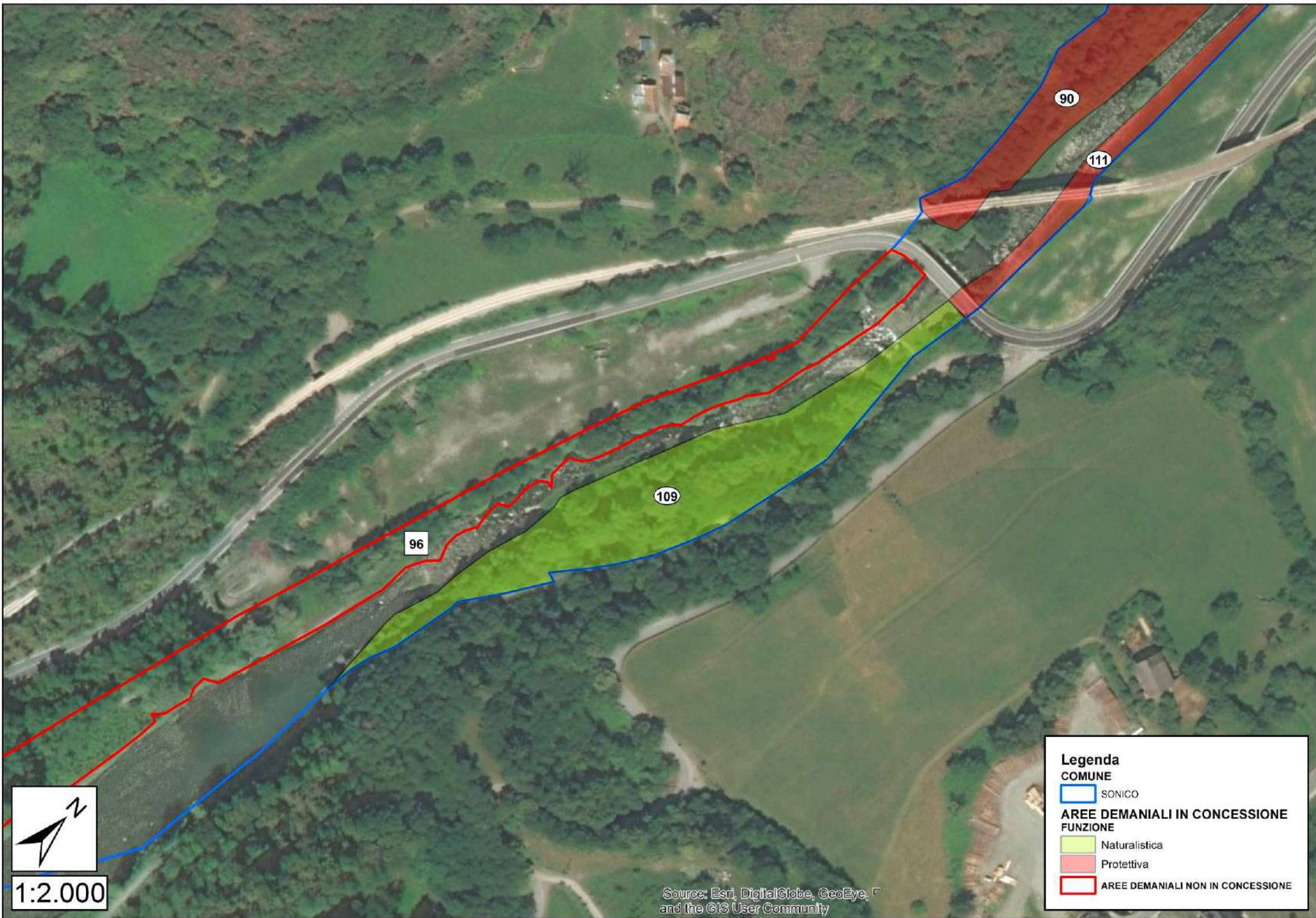
Altro

Protettiva

AREE DEMANIALI NON IN CONCESSIONE

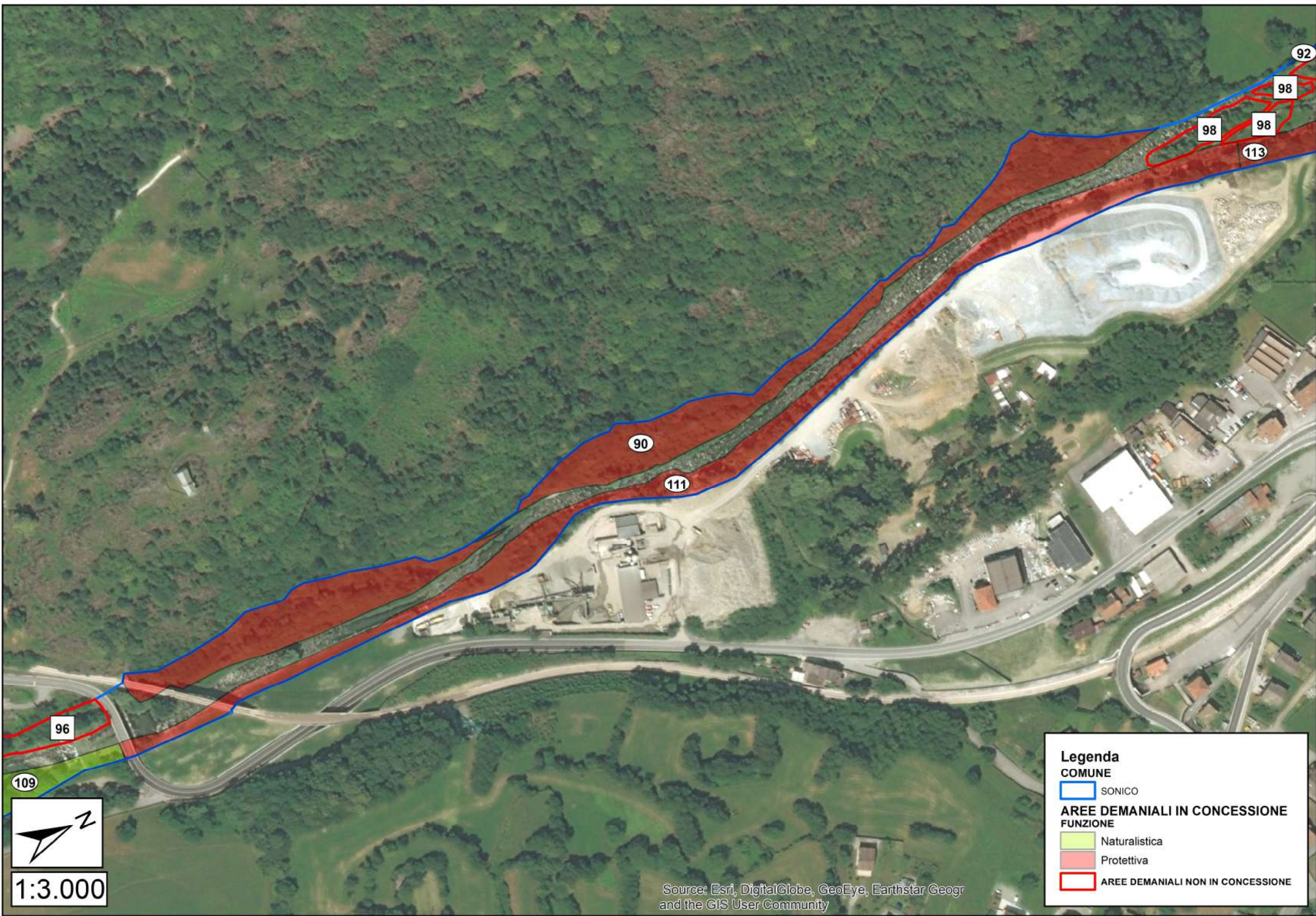
PARTICELLA n.	109	COMUNE	SONICO				AFFIDATARIO	CMVC	SUPERFICIE	0,71
FUNZIONE PREVALENTE	NATURALISTICA		NOTE:							
ELEMENTI DISTINTIVI D'USO	BOSCO	X	PRATO		ARBUSTETO		ALTRO		NOTE:	
AFFLUENTI			NOTE:							
OPERE LONGITUDINALI			NOTE:							
OPERE TRASVERSALI	Briglia e soglia		NOTE: calcestruzzo e pietrame; S.S. 42 (a monte)							
STRUTTURE DI SERVIZIO			NOTE:							
TRATTO	Alveo libero	X	Alveo inciso		Alveo arginato		Alveo canalizzato		Area golenale	X
RISCHIO IDRAULICO	Conoidi	X	Crollo	X	Erosione		Aree franose		NOTE: nella porzione Sud-Est	
FASCIA DI ESONDAZIONE (P.A.I.)	A	NOTE:								
VARCO R.E.R.			NOTE:							
PARCO-RISERVA-P.L.I.S.			NOTE:							
ACCESSIBILITÀ	Buona		NOTE:							
TIPOLOGIA FORESTALE	Saliceto di greto		NOTE:							
COMPOSIZIONE SPECIFICA	Alnus glutinosa L., Populus nigra L., Salix eleagnos Scop., Salix alba L., Salix purpurea L., Robinia pseudoacacia L., Fraxinus excelsior L.									
STRATO ARBUSTIVO	Corylus avellana L., Sambucus nigra L., Buddleja davidii Franch., Rubus sp., Humulus lupulus L.									
STRATO ERBACEO	ns									
RINNOVAZIONE	Buona		NOTE:							
STRUTTURA DELLA VEGETAZIONE	Disetanea		NOTE:							
DISTRIBUZIONE VERTICALE	Monoplana		NOTE:							
STADIO CRONOLOGICO	Perticaia		NOTE:							
GOVERNO E VALORE PASCOLIVO	Fustaia		NOTE:							
COPERTURA	Regolare colma		NOTE:							
GRADO DI STABILITÀ			NOTE:							
GESTIONE ATTUALE	Sottoposta a interventi di cura colturale nel 2016 (Cariplo I)									
PROVVIGIONE STIMATA	120 mc/ha		NOTE:							

ELEMENTI DI MINACCIA PUNTUALE	Scarico materiali. Pascolo non autorizzato. S.S. 42.	AGGIORNAMENTO SCHEDA: <u>Attuale:</u> Prot. n. 12385 del 10.12.2018 <u>Precedente:</u> Prot. n. _____ del __. __. _____
INDIRIZZO GESTIONALE	Valorizzazione fisionomico-strutturale e verifica di sicurezza. Verificare coordinamento con taglio delle superfici esterne confinanti.	
ALTRO		
PRELIEVI		



PARTICELLA n.	111	COMUNE	SONICO				AFFIDATARIO	CMVC	SUPERFICIE	1,04
FUNZIONE PREVALENTE	PROTETTIVA		NOTE: presenza zona umida; fascia di esondazione; area tampone							
ELEMENTI DISTINTIVI D'USO	BOSCO	X	PRATO		ARBUSTETO		ALTRO		NOTE:	
AFFLUENTI	Valli Grandi		NOTE:							
OPERE LONGITUDINALI	Scogliera		NOTE: nella porzione a Sud una in massi ciclopici e una in calcestruzzo e pietrame; S.S. 42							
OPERE TRASVERSALI			NOTE:							
STRUTTURE DI SERVIZIO			NOTE:							
TRATTO	Alveo libero	X	Alveo inciso		Alveo arginato	X	Alveo canalizzato		Area golenale	
RISCHIO IDRAULICO	Conoidi		Crollo		Erosione		Aree franose		NOTE:	
FASCIA DI ESONDAZIONE (P.A.I.)	A-B-C	NOTE:								
VARCO R.E.R.			NOTE:							
PARCO-RISERVA-P.L.I.S.			NOTE:							
ACCESSIBILITÀ	Insufficiente		NOTE:							
TIPOLOGIA FORESTALE	Saliceto di greto		NOTE:							
COMPOSIZIONE SPECIFICA	Salix alba L., Salix eleagnos Scop., Populus nigra L., Robinia pseudoacacia L., Fraxinus excelsior L.									
STRATO ARBUSTIVO	Buddleja davidii Franch., Rubus sp.									
STRATO ERBACEO	ns									
RINNOVAZIONE	Buona		NOTE:							
STRUTTURA DELLA VEGETAZIONE	Disetanea		NOTE:							
DISTRIBUZIONE VERTICALE	Multiplana		NOTE:							
STADIO CRONOLOGICO	Perticaia		NOTE:							
GOVERNO E VALORE PASCOLIVO	Fustaia		NOTE:							
COPERTURA	Regolare colma		NOTE:							
GRADO DI STABILITÀ			NOTE:							
GESTIONE ATTUALE	Non ordinariamente gestita									
PROVVIGIONE STIMATA	120 mc/ha		NOTE:							

ELEMENTI DI MINACCIA PUNTUALE	Aree artigianali.	AGGIORNAMENTO SCHEDA: <u>Attuale:</u> Prot. n. 12385 del 10.12.2018 <u>Precedente:</u> Prot. n. _____ del _____._____
INDIRIZZO GESTIONALE	Valorizzazione fisionomico-strutturale e verifica di sicurezza. Verificare coordinamento con taglio delle superfici esterne confinanti.	
ALTRO		
PRELIEVI		



Legenda

COMUNE

 SONICO

**AREE DEMANIALI IN CONCESSIONE
FUNZIONE**

 Naturalistica

 Protettiva

 AREE DEMANIALI NON IN CONCESSIONE

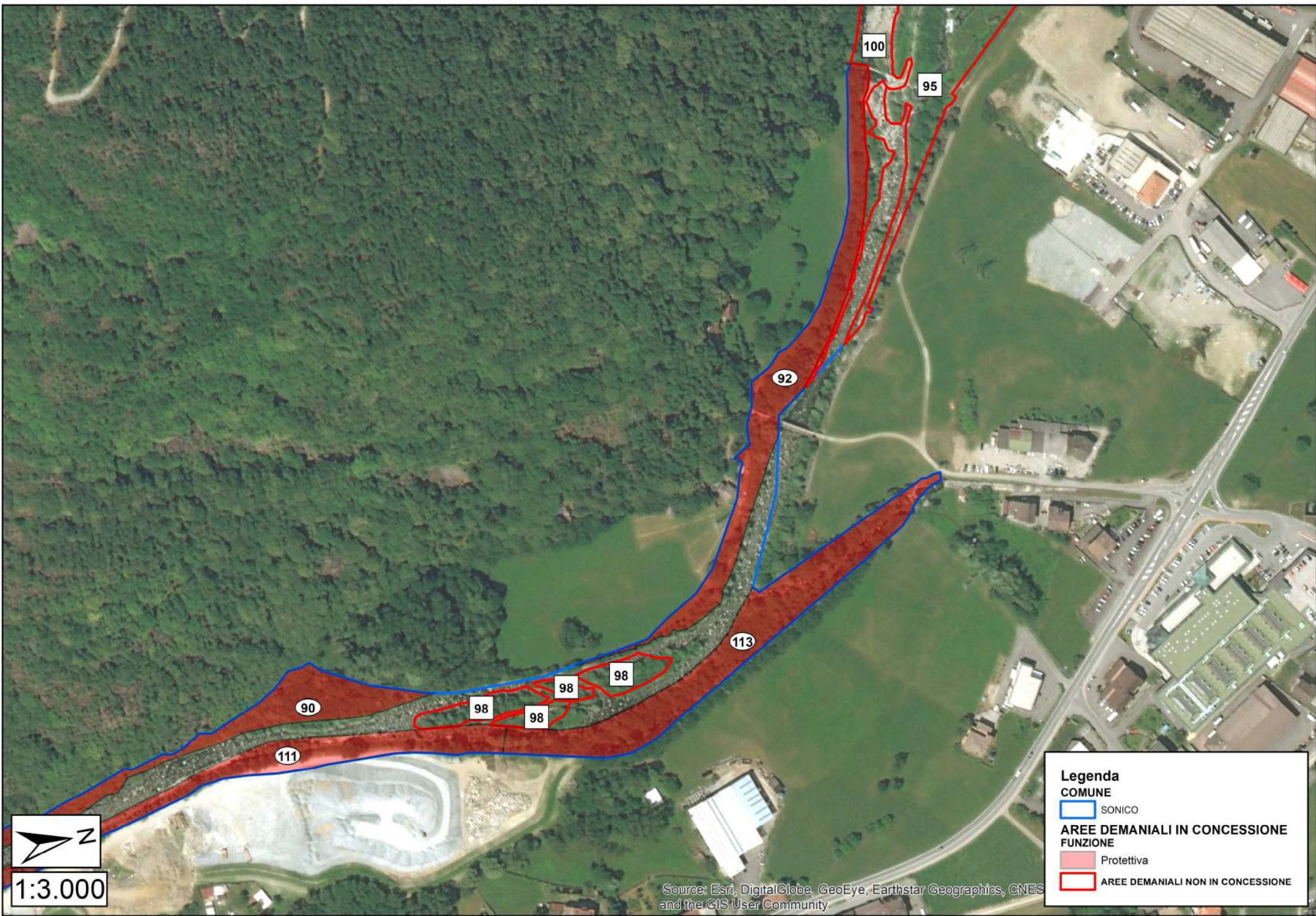


1:3.000

Source: Esri, DigitalGlobe, GeoEye, Earthstar Geogr and the GIS User Community

PARTICELLA n.	113	COMUNE	SONICO			AFFIDATARIO	CMVC	SUPERFICIE	0,74
FUNZIONE PREVALENTE	PROTETTIVA		NOTE:						
ELEMENTI DISTINTIVI D'USO	BOSCO	X	PRATO		ARBUSTETO		ALTRO		NOTE:
AFFLUENTI			NOTE:						
OPERE LONGITUDINALI	Scarico centrale Edison		NOTE:						
OPERE TRASVERSALI			NOTE:						
STRUTTURE DI SERVIZIO			NOTE:						
TRATTO	Alveo libero	X	Alveo inciso		Alveo arginato		Alveo canalizzato		Area golenale
RISCHIO IDRAULICO	Conoidi		Crollo		Erosione		Aree franose		NOTE:
FASCIA DI ESONDAZIONE (P.A.I.)		NOTE:							
VARCO R.E.R.		NOTE:							
PARCO-RISERVA-P.L.I.S.		NOTE:							
ACCESSIBILITÀ	Buona	NOTE: strada con prato privato							
TIPOLOGIA FORESTALE	Saliceto di greto		NOTE:						
COMPOSIZIONE SPECIFICA	Salix alba L., Populus nigra L., Robinia pseudoacacia L., Fraxinus excelsior L.								
STRATO ARBUSTIVO	ns								
STRATO ERBACEO	ns								
RINNOVAZIONE	Buona	NOTE:							
STRUTTURA DELLA VEGETAZIONE	Disetanea		NOTE:						
DISTRIBUZIONE VERTICALE	Multiplana		NOTE:						
STADIO CRONOLOGICO	Perticaia		NOTE:						
GOVERNO E VALORE PASCOLIVO	Fustaia		NOTE:						
COPERTURA	Regolare-colma		NOTE:						
GRADO DI STABILITÀ			NOTE:						
GESTIONE ATTUALE	Non ordinariamente gestita (sottoposta a interventi di cura colturale nel 2016; Cariplo I)								
PROVVIGIONE STIMATA	120 mc/ha		NOTE:						

ELEMENTI DI MINACCIA PUNTUALE	Scarico materiali.	AGGIORNAMENTO SCHEDA: <u>Attuale:</u> Prot. n. 12385 del 10.12.2018 <u>Precedente:</u> Prot. n. _____ del __. __. _____
INDIRIZZO GESTIONALE	Valorizzazione fisionomico-strutturale (fascia tampone); sicurezza idraulica e delle strutture Edison; alcuni tratti assegnati a proprietari adiacenti (utilizzazione coordinata).	
ALTRO		
PRELIEVI		



1:3.000

Source: Esri, DigitalGlobe, GeoEye, Earthstar Geographics, CNES and the GIS User Community

Legenda

COMUNE

- SONICO

AREE DEMANIALI IN CONCESSIONE

- Protettiva

AREE DEMANIALI NON IN CONCESSIONE



7

**QUADERNI
TECNICI
DEL
PARCO**



www.parcodadamello.it

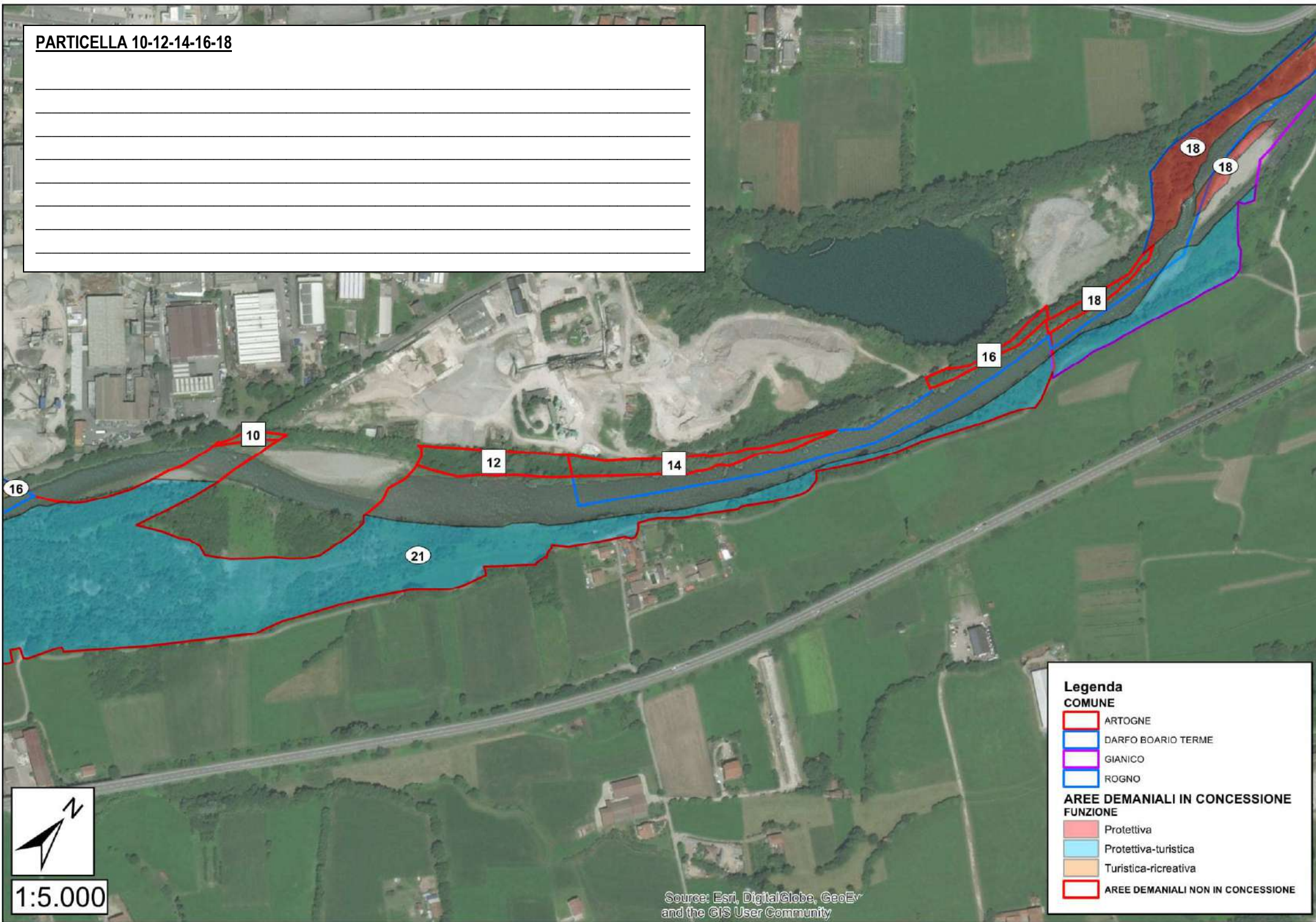


**PARTICELLE
NON IN CONCESSIONE**

**PIANO DI GESTIONE DELLA
VEGETAZIONE DEL FIUME OGLIO PRELACUALE**

I boschi del fiume:
tipologie, zonizzazione gestionale,
linee di indirizzo tecnico, procedure
amministrative e gestione modulata
di indirizzo idraulico, ecologico,
paesaggistico e fruitivo

PARTICELLA 10-12-14-16-18



Legenda

COMUNE

- ARTOGNE
- DARFO BOARIO TERME
- GIANICO
- ROGNO

AREE DEMANIALI IN CONCESSIONE

FUNZIONE

- Protettiva
- Protettiva-turistica
- Turistica-ricreativa

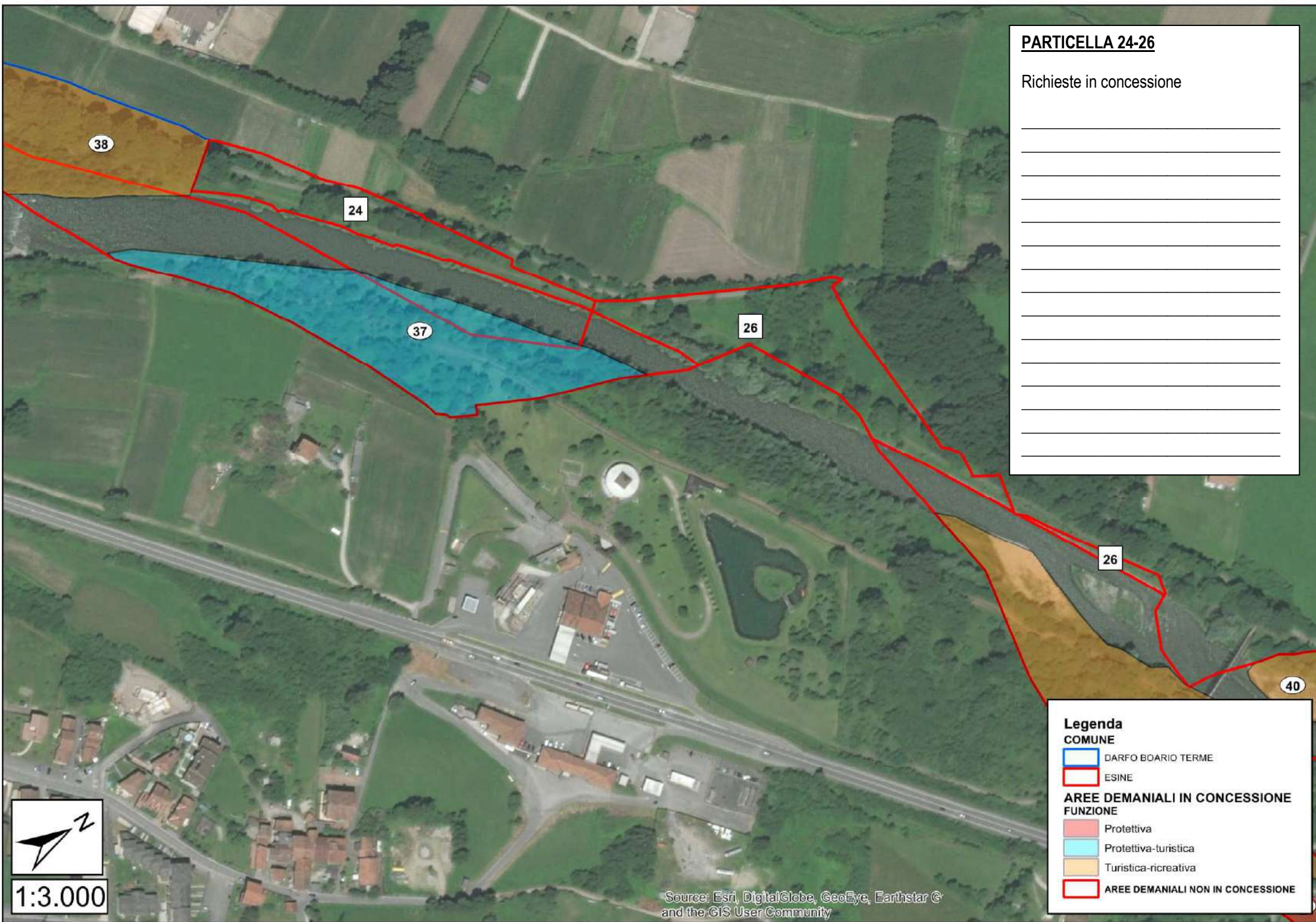
AREE DEMANIALI NON IN CONCESSIONE



1:5.000

PARTICELLA 24-26

Richieste in concessione



1:3.000

Legenda

COMUNE

- DARFO BOARIO TERME
- ESINE

AREE DEMANIALI IN CONCESSIONE

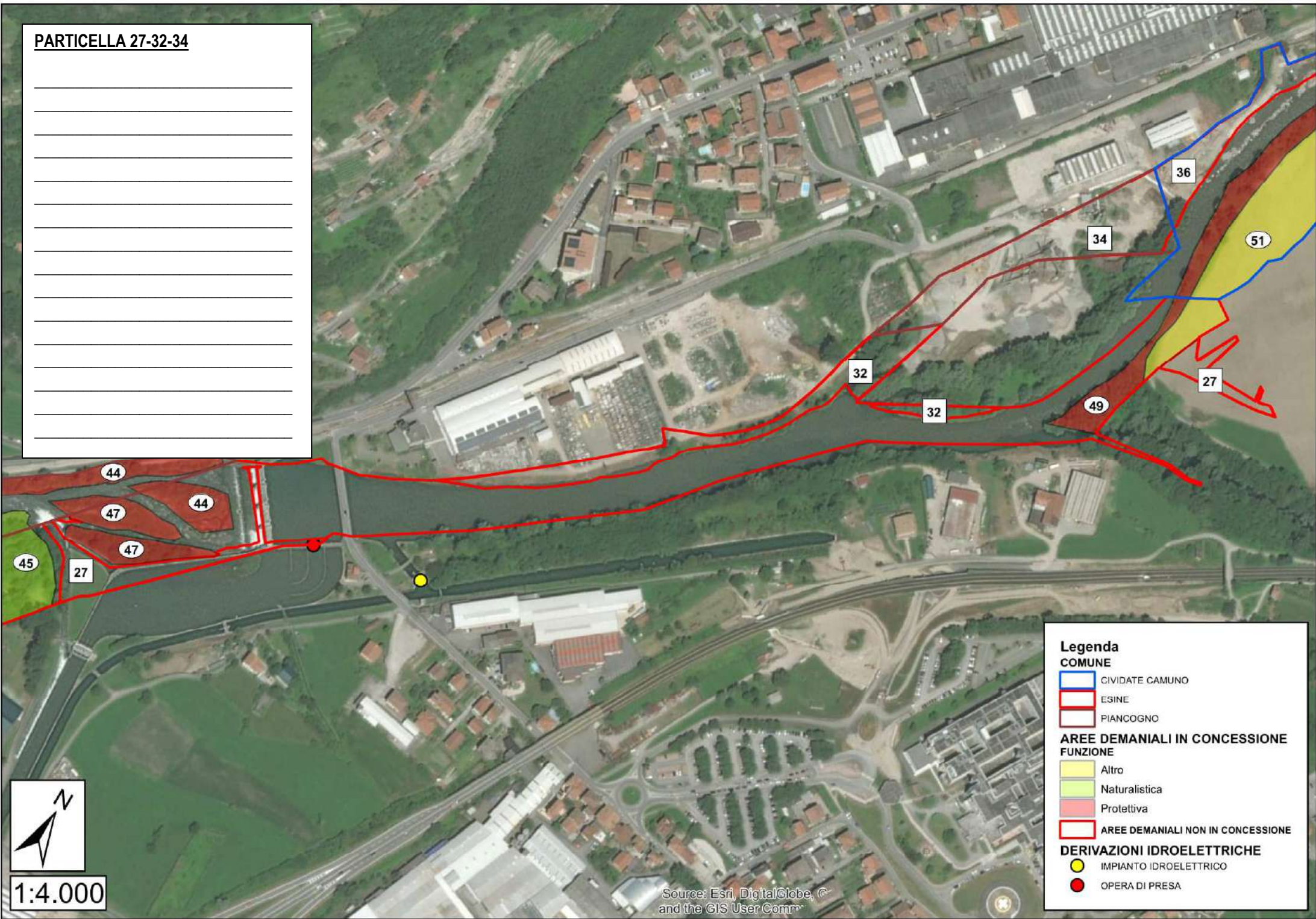
FUNZIONE

- Protettiva
- Protettiva-turistica
- Turistica-ricreativa

AREE DEMANIALI NON IN CONCESSIONE

Source: Esri, DigitalGlobe, GeoEye, Earthstar © and the GIS User Community

PARTICELLA 27-32-34



Legenda

COMUNE

- CIVIDATE CAMUNO
- ESINE
- PIANCOGNO

AREE DEMANIALI IN CONCESSIONE

FUNZIONE

- Altro
- Naturalistica
- Protettiva

 AREE DEMANIALI NON IN CONCESSIONE

DERIVAZIONI IDROELETTRICHE

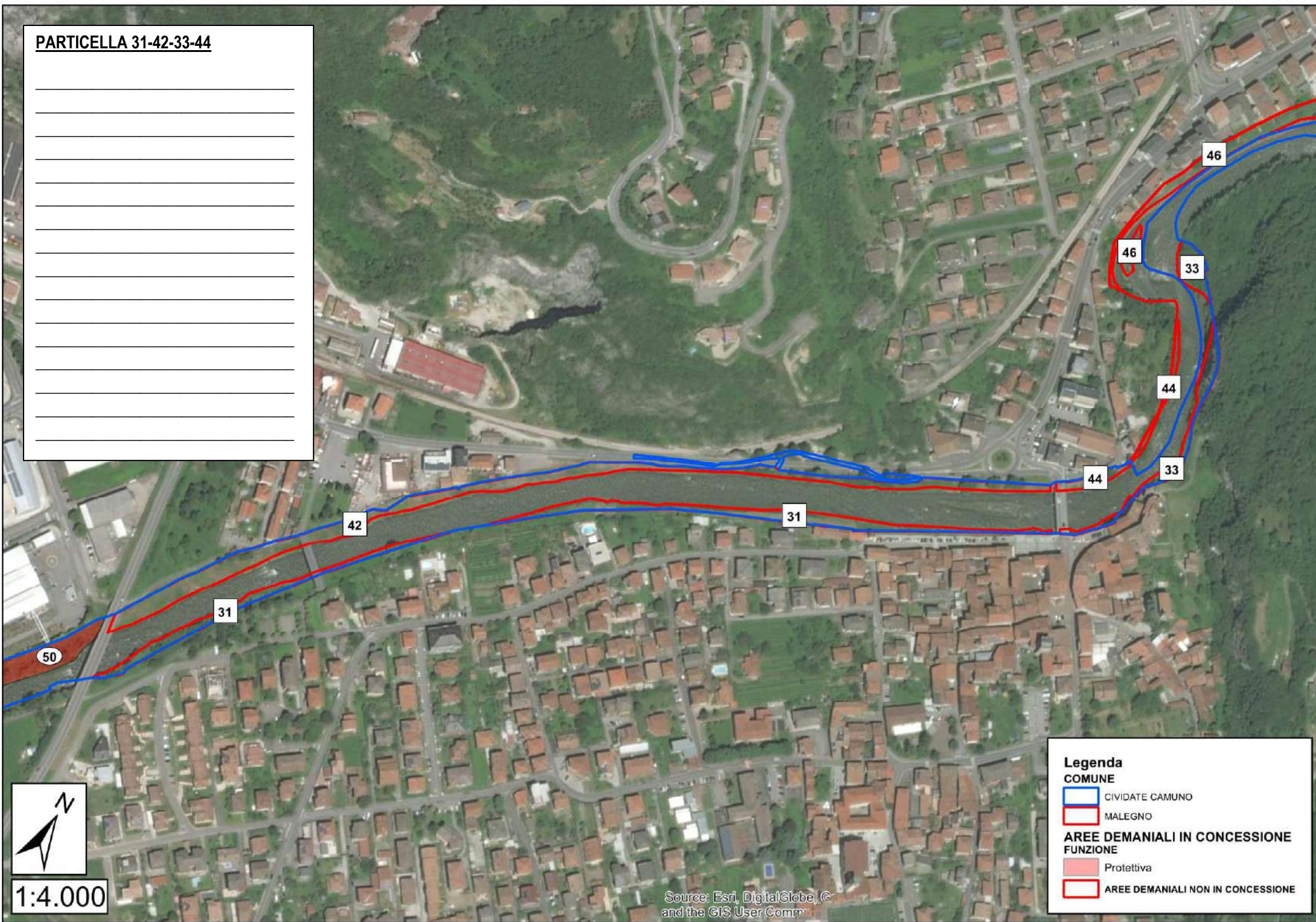
- IMPIANTO IDROELETTRICO
- OPERA DI PRESA



1:4.000

Source: Esri, DigitalGlobe, © and the GIS User Comm

PARTICELLA 31-42-33-44



1:4.000

Legenda

COMUNE

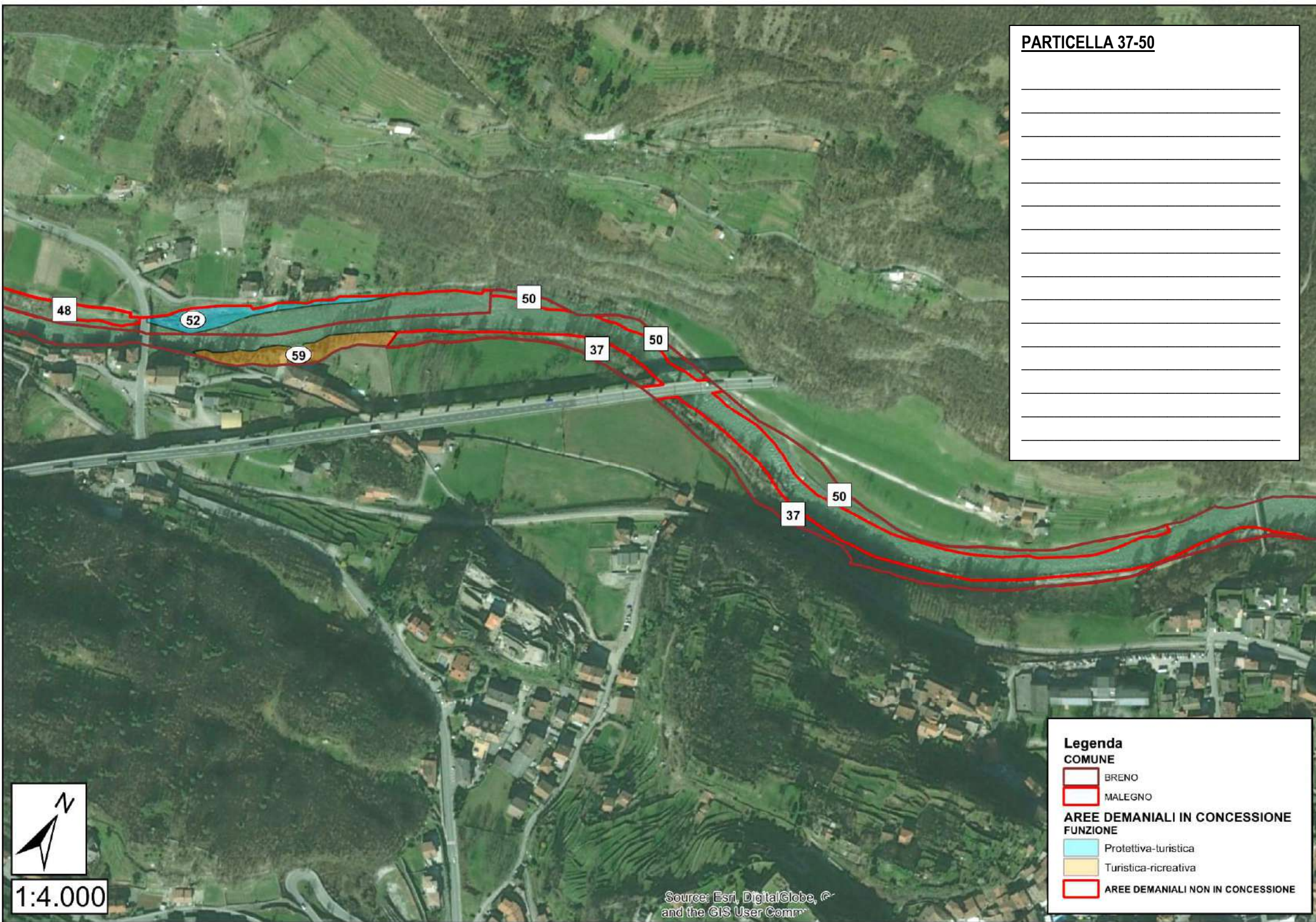
-  CIVIDATE CAMUNO
-  MALEGNO

**AREE DEMANIALI IN CONCESSIONE
FUNZIONE**

-  Protettiva
-  AREE DEMANIALI NON IN CONCESSIONE

Source: Esri, DigitalGlobe, ©
and the GIS User Comm

PARTICELLA 37-50



1:4.000

Legenda

COMUNE

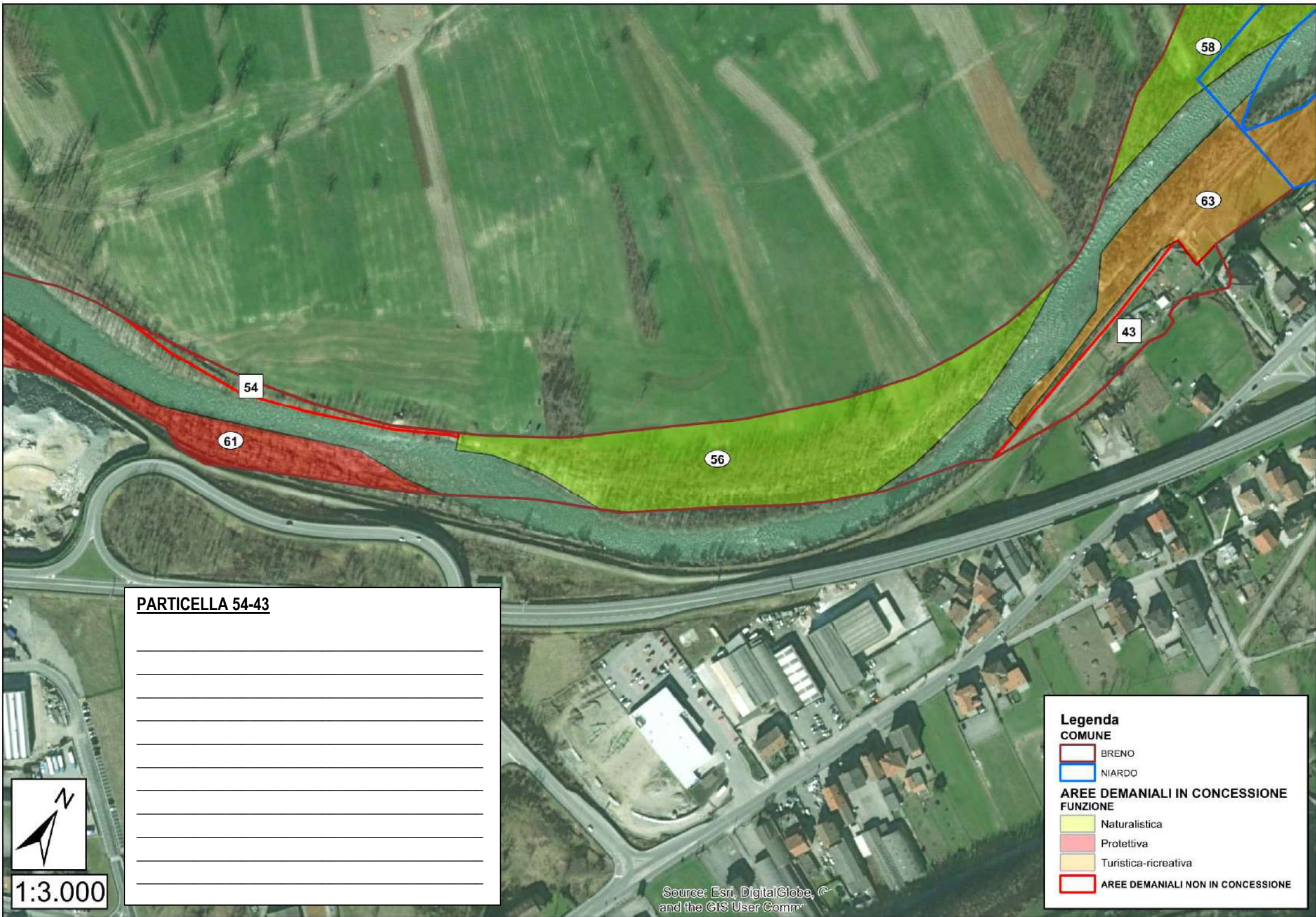
- BRENO
- MALEGNO

AREE DEMANIALI IN CONCESSIONE

- Protettiva-turistica
- Turistica-ricreativa

AREE DEMANIALI NON IN CONCESSIONE

-



PARTICELLA 54-43

Legenda

COMUNE

- BRENO
- NIARDO

AREE DEMANIALI IN CONCESSIONE

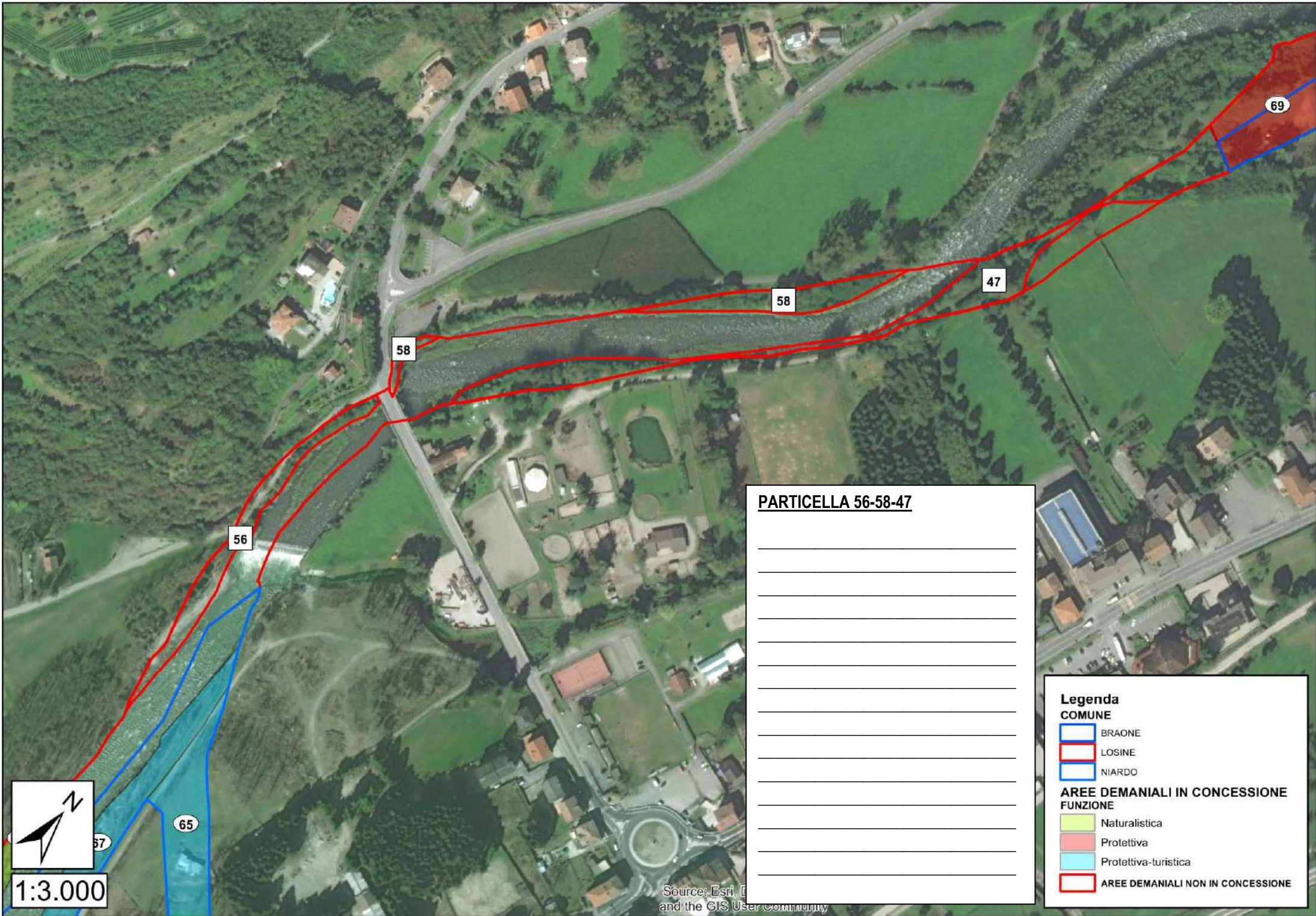
- Naturalistica
- Protettiva
- Turistica-ricreativa

AREE DEMANIALI NON IN CONCESSIONE



1:3.000

Source: Esri, DigitalGlobe, © and the GIS User Comm



PARTICELLA 56-58-47

Legenda

COMUNE

- BRAONE
- LOSINE
- NIARDO

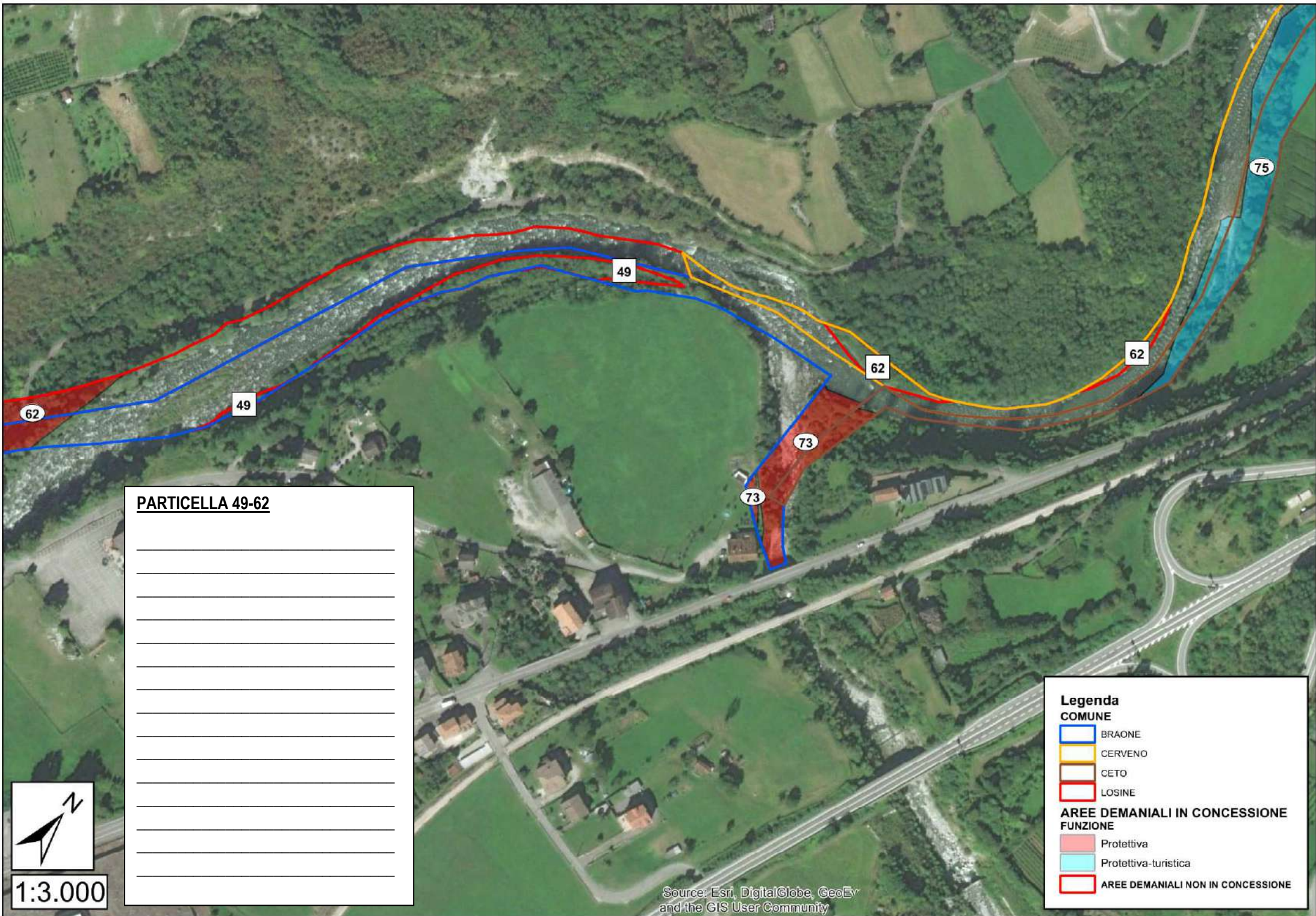
**AREE DEMANIALI IN CONCESSIONE
FUNZIONE**

- Naturalistica
- Protettiva
- Protettiva-turistica
- AREE DEMANIALI NON IN CONCESSIONE



1:3.000

Source: Esri, and the GIS User Community



PARTICELLA 49-62



1:3.000

Legenda

COMUNE

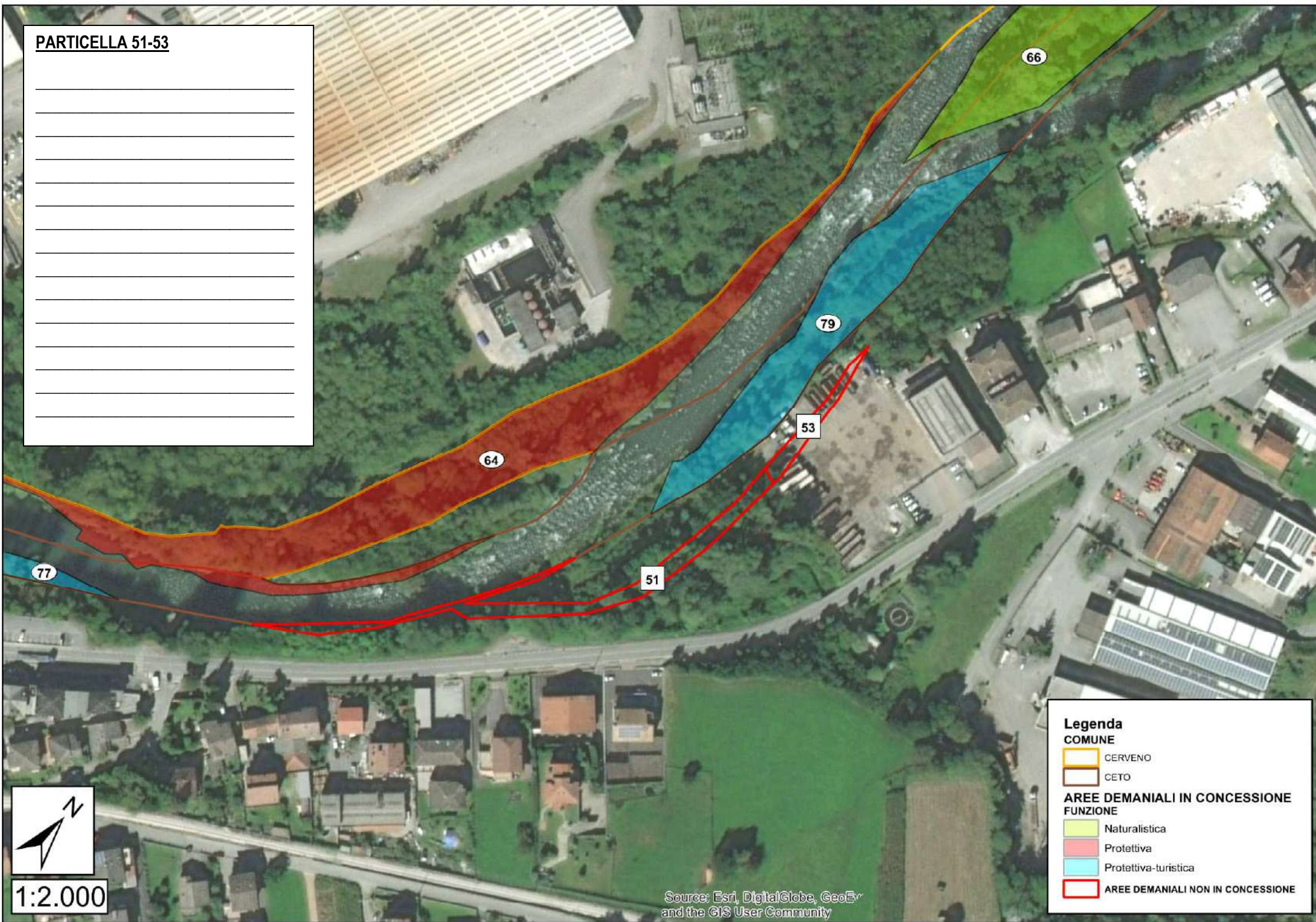
- BRAONE
- CERVENO
- CETO
- LOSINE

**AREE DEMANIALI IN CONCESSIONE
FUNZIONE**

- Protettiva
- Protettiva-turistica
- AREE DEMANIALI NON IN CONCESSIONE

Source: Esri, DigitalGlobe, GeoEye and the GIS User Community

PARTICELLA 51-53



1:2.000

Legenda

COMUNE

- CERVENO
- CETO

AREE DEMANIALI IN CONCESSIONE

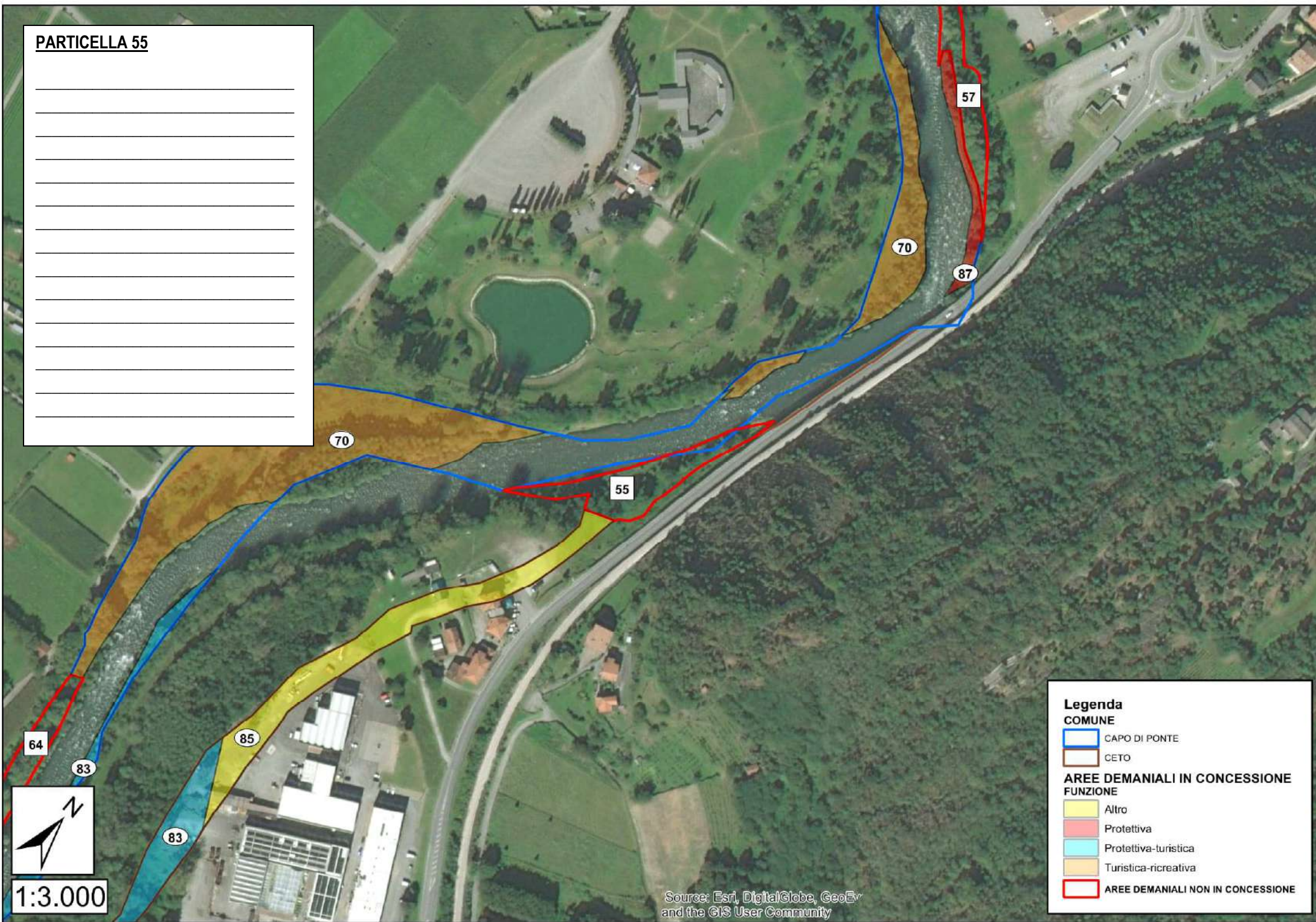
FUNZIONE

- Naturalistica
- Protettiva
- Protettiva-turistica

AREE DEMANIALI NON IN CONCESSIONE

Source: Esri, DigitalGlobe, GeoEye and the GIS User Community

PARTICELLA 55



Legenda

COMUNE

- CAPO DI PONTE
- CETO

AREE DEMANIALI IN CONCESSIONE

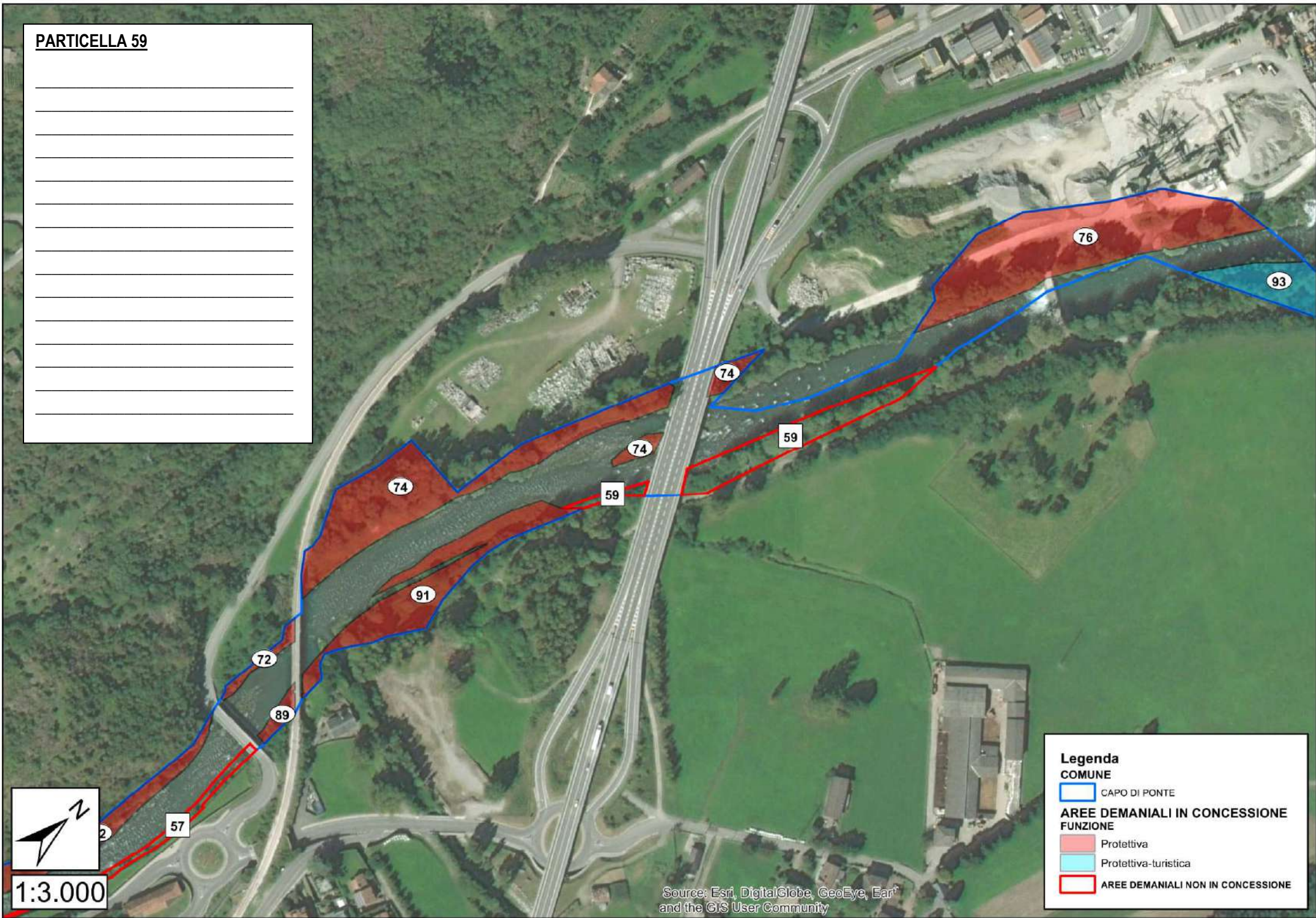
FUNZIONE

- Altro
- Protettiva
- Protettiva-turistica
- Turistica-ricreativa

AREE DEMANIALI NON IN CONCESSIONE

Source: Esri, DigitalGlobe, GeoEye and the GIS User Community

PARTICELLA 59



1:3.000

Source: Esri, DigitalGlobe, GeoEye, Earth* and the GIS User Community

Legenda

COMUNE

- CAPO DI PONTE

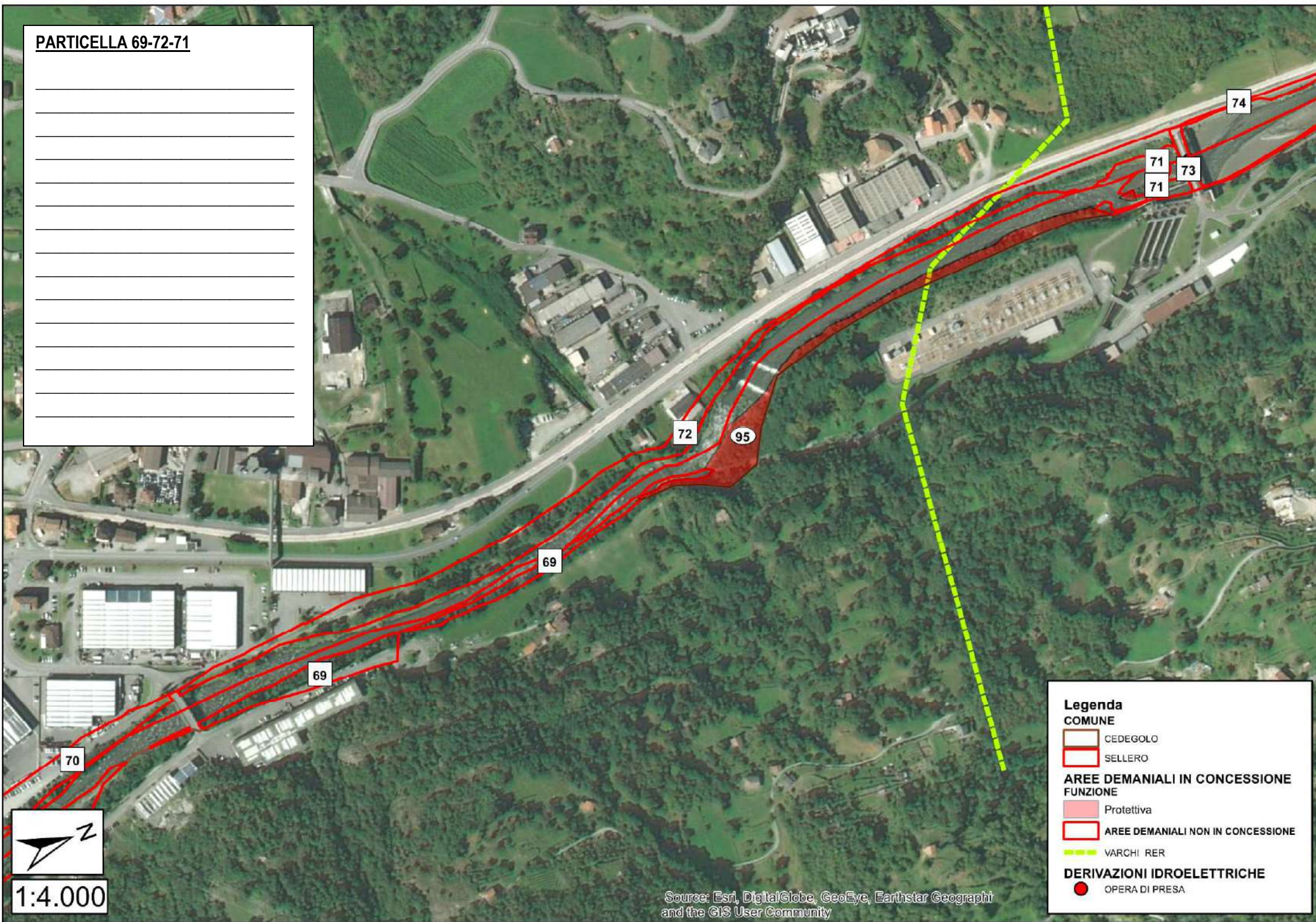
AREE DEMANIALI IN CONCESSIONE

FUNZIONE

- Protettiva
- Protettiva-turistica

AREE DEMANIALI NON IN CONCESSIONE

PARTICELLA 69-72-71



Legenda

COMUNE

- CEDEGOLO
- SELLERO

AREE DEMANIALI IN CONCESSIONE

FUNZIONE

- Protettiva
- AREE DEMANIALI NON IN CONCESSIONE

VARCHI RER

- VARCHI RER

DERIVAZIONI IDROELETTRICHE

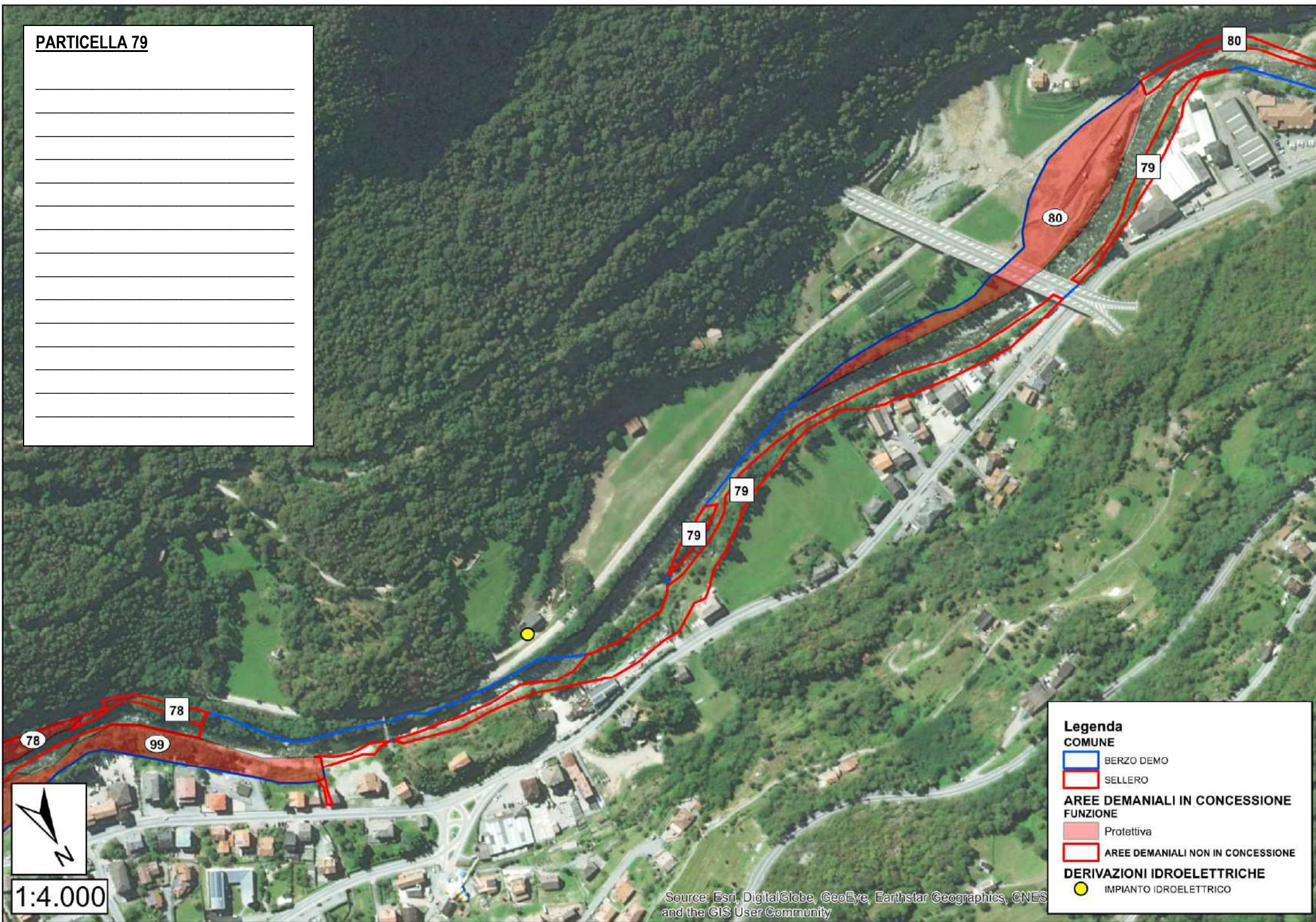
- OPERA DI PRESA



1:4.000

Source: Esri, DigitalGlobe, GeoEye, Earthstar Geographi and the GIS User Community

PARTICELLA 79



Legenda

COMUNE

-  BERZO DEMO
-  SELLERO

AREE DEMANIALI IN CONCESSIONE

FUNZIONE

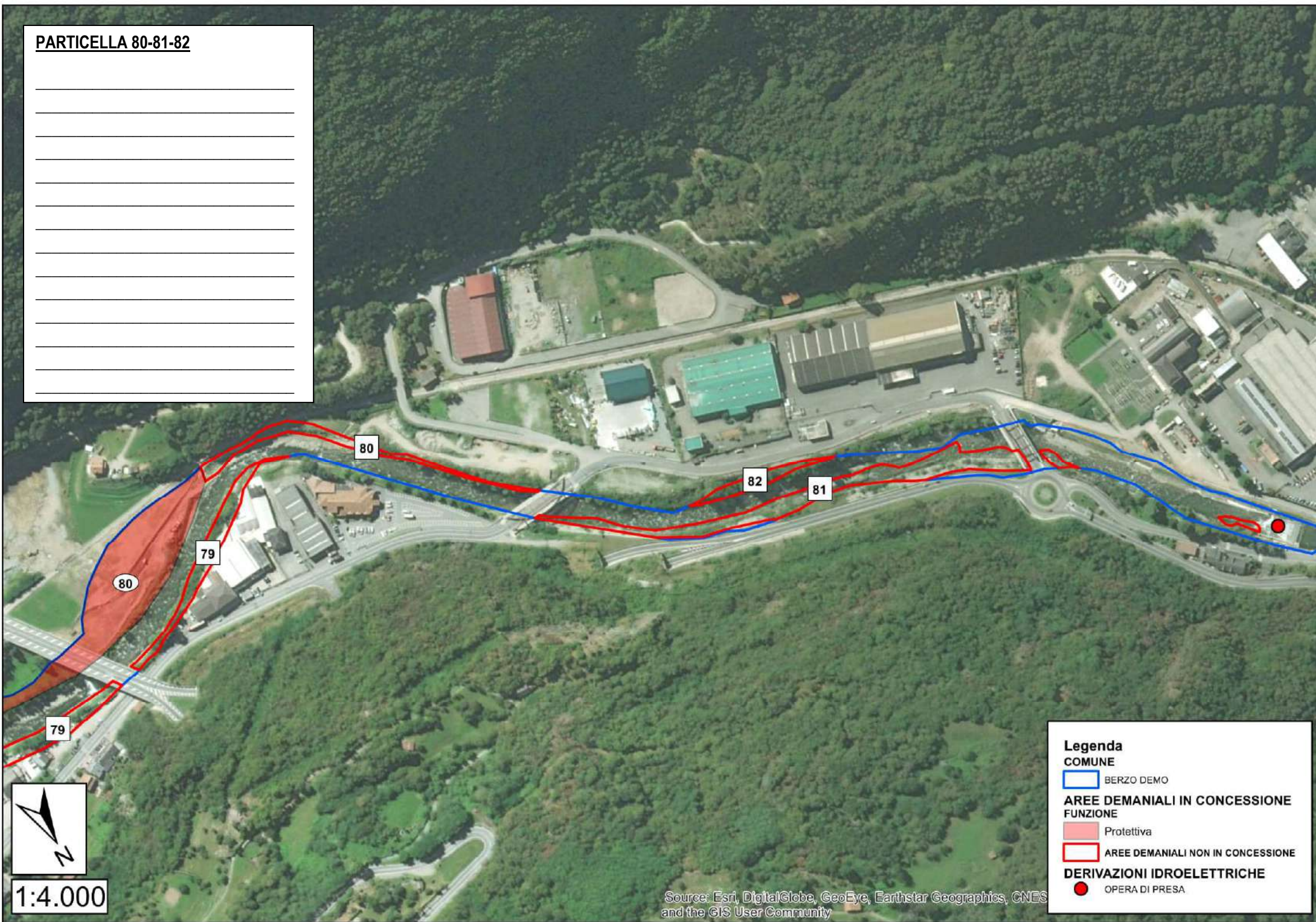
-  Protettiva
-  AREE DEMANIALI NON IN CONCESSIONE

DERIVAZIONI IDROELETTRICHE

-  IMPIANTO IDROELETTRICO

Source: Esri, DigitalGlobe, GeoEye, Earthstar Geographics, CNES and the GIS User Community

PARTICELLA 80-81-82



Legenda

COMUNE
BERZO DEMO

AREE DEMANIALI IN CONCESSIONE
FUNZIONE
Protettiva

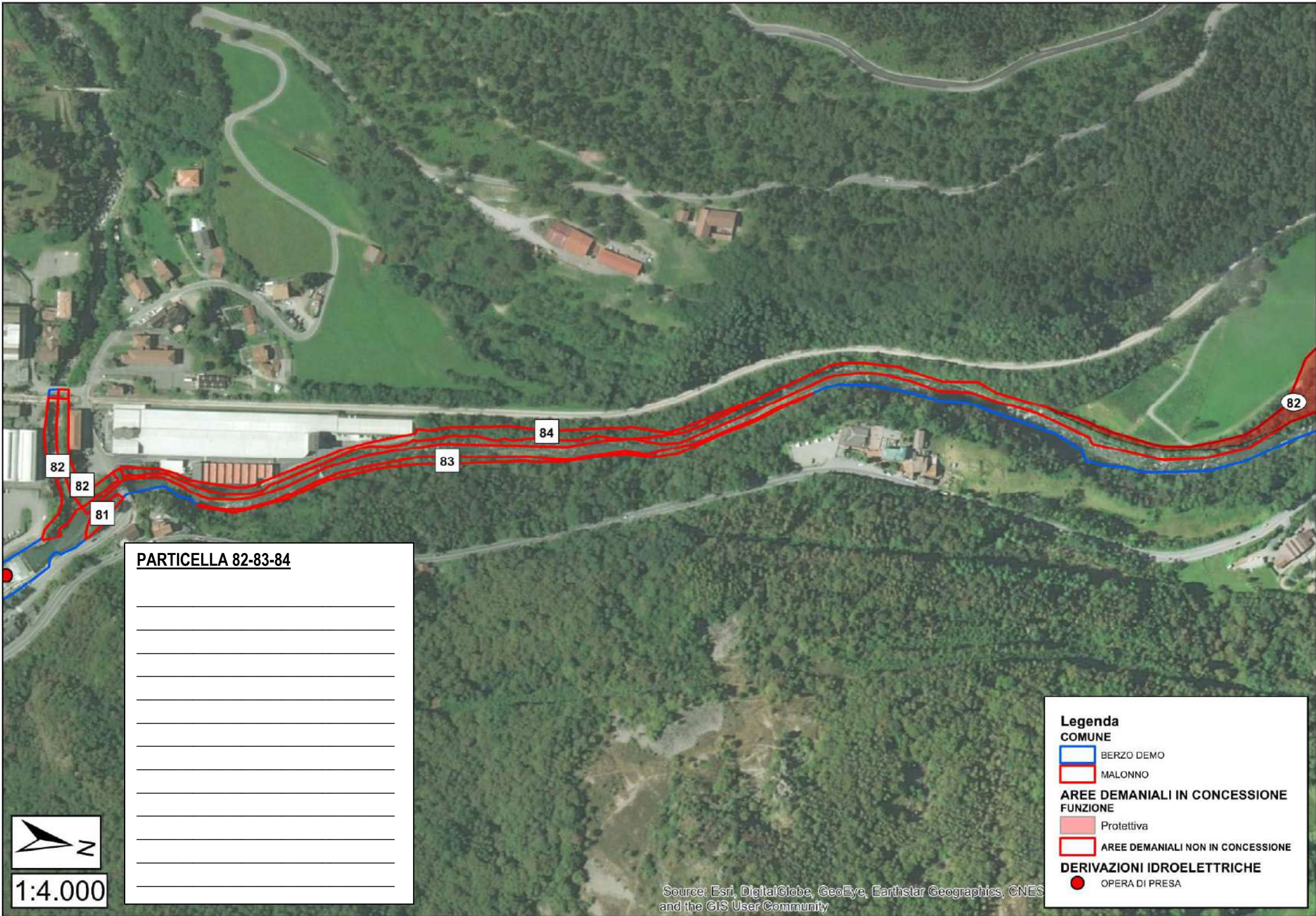
AREE DEMANIALI NON IN CONCESSIONE

DERIVAZIONI IDROELETTRICHE
OPERA DI PRESA



1:4.000

Source: Esri, DigitalGlobe, GeoEye, Earthstar Geographics, CNES and the GIS User Community



PARTICELLA 82-83-84



1:4.000

Legenda

COMUNE

-  BERZO DEMO
-  MALONNO

AREE DEMANIALI IN CONCESSIONE

FUNZIONE

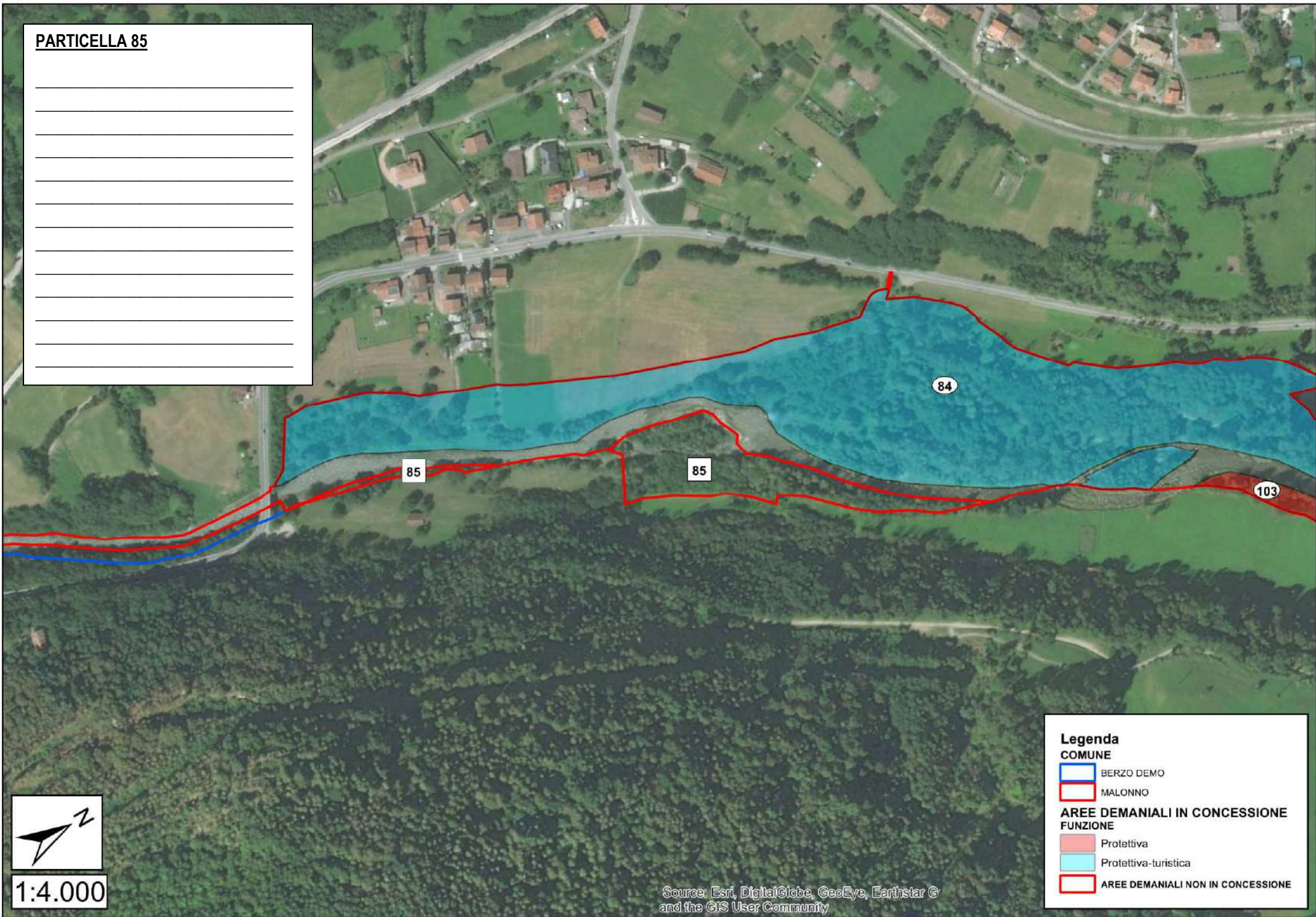
-  Protettiva
-  AREE DEMANIALI NON IN CONCESSIONE

DERIVAZIONI IDROELETTRICHE

-  OPERA DI PRESA

Source: Esri, DigitalGlobe, GeoEye, Earthstar Geographics, CNES and the GIS User Community

PARTICELLA 85



Legenda

COMUNE

- BERZO DEMO
- MALONNO

AREE DEMANIALI IN CONCESSIONE

FUNZIONE

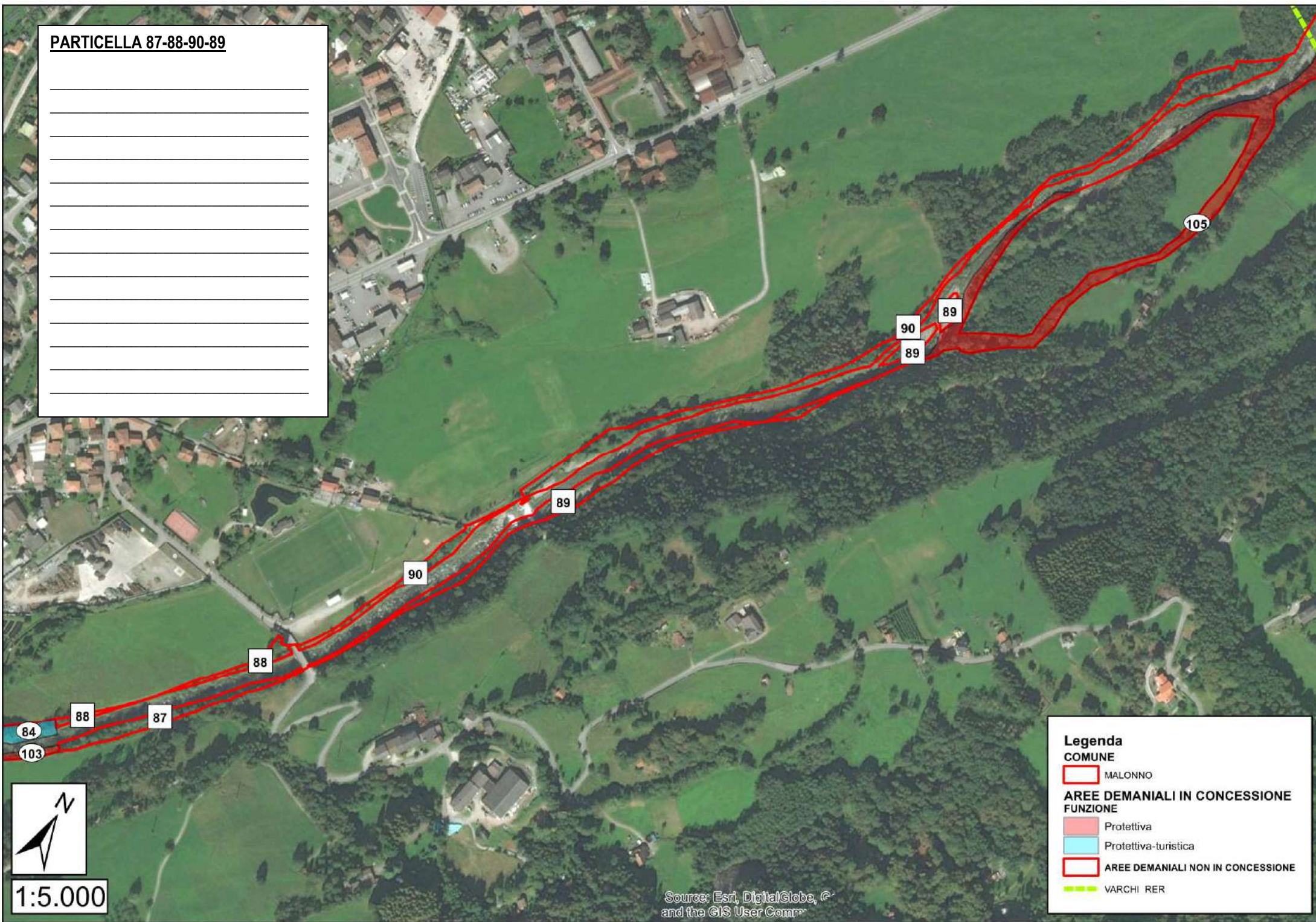
- Protettiva
- Protettiva-turistica
- AREE DEMANIALI NON IN CONCESSIONE



1:4.000

Source: Esri, DigitalGlobe, GeoEye, Earthstar © and the GIS User Community

PARTICELLA 87-88-90-89



Legenda

COMUNE

- MALONNO

AREE DEMANIALI IN CONCESSIONE

FUNZIONE

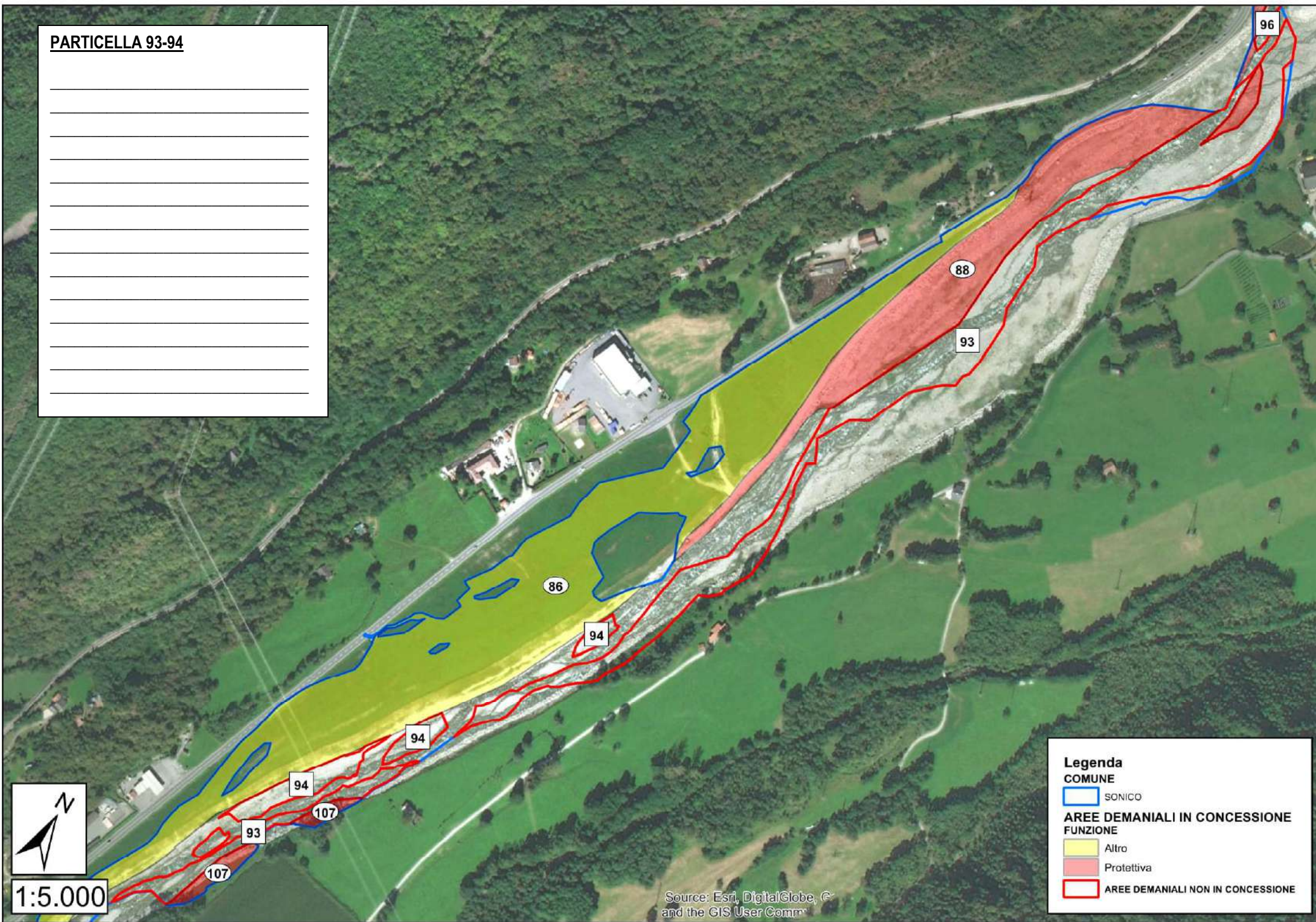
- Protettiva
- Protettiva-turistica

AREE DEMANIALI NON IN CONCESSIONE

- VARCHI RER

Source: Esri, DigitalGlobe, © and the GIS User Comm

PARTICELLA 93-94



1:5.000

Legenda

COMUNE

- SONICO

AREE DEMANIALI IN CONCESSIONE FUNZIONE

- Altro
- Protettiva

AREE DEMANIALI NON IN CONCESSIONE

Source: Esri, DigitalGlobe, © and the GIS User Comm





PIANO DI GESTIONE DELLA VEGETAZIONE DEL FIUME OGLIO PRELACUALE

I boschi del fiume:
tipologie, zonizzazione gestionale,
linee di indirizzo tecnico, procedure amministrative e
gestione modulata
di indirizzo idraulico, ecologico, paesaggistico e fruitivo
(dicembre 2018 - dott. Alessandro Ducoi)